| | |
|---|---|
| COMUNE | **COMUNE DI SESSA AURUNCA (CE)** |
| OPERA | Valutazione di Impatto Ambientale (Art. 23 D.lgs. 152/06)<br>**COSTRUZIONE DI IMPIANTO FOTOVOLTAICO E DELLE OPERE DI RETE Pn 50,999 MWp**<br>in località "La Torretta" Strada Statale 7 |
| LOCALIZZAZIONE | Foglio 97:20, 22,23,43<br>Foglio 98: 11, 14, 16, 19, 23, 27, 68, 71, 84, 85, 116, 117, 118, 129, 131, 142, 145, 146, 5002, 5005, 5006, 5008, 5013, 5015, 5023, 5032, 5033, 5035, 5037;<br>Foglio 99: 46;<br>Foglio 121: 2, 18, 23, 27, 32, 33, 64, 71, 5047, 5060; |
| COMMITTENTE | **SOLAR INVICTUS S.R.L.** |
| Progettisti | ENERGY PROJECT SYSTEM<br>**EPS ENGINEERING SRL**<br>P.I. 03960780613 | R.E.A. CE -286561<br>Via Sito di Jasi 251 | 81031 Aversa (CE)<br>T. +39 081-503.14.00 | www.epsnet.it<br>Direttore Tecnico: ing. Giuseppe ZANNELLI<br>**Società certificata**<br>ESCo UNI CEI 11352:2014<br>EGE UNI CEI 11339:2009<br>QMS UNI EN ISO 9001:2015<br>Team di Progetto: ing. Arduino ESPOSITO<br>arch. Emiliano MEOLA<br>arch. Massimiliano MAFFEI<br>geol. Franco GANCRISTIANO |
| Oggetto | **INQUADRAMENTO VINCOLISTICO** |

| Rev. | Descrizione | Data | Ch | Scala | Tavola |
|---|---|---|---|---|---|
| 00 | Prima emissione | 07.12.2021 | FTV0C063 | 1:10.000 | **T.03** |
| 01 | | | | | |
| 02 | | | | | |
| 03 | | | | | |
| 04 | | | | | |
| 05 | | | | | |

Questo disegno è di nostra proprietà (riservata ascende termini di legge) e ne è vietata la riproduzione anche parziale senza nostra autorizzazione scritta

LEGENDA

LIMITI AMMINISTRATIVI

SU BASE IGM 1:25000 (WGS 84 - 33T)

- Area di intervento
- Aree contermini con ambito distanziale pari a 200 m calcolato secondo D.M. 10/09/2010
- SE 380/150 kV "Garigliano" - TERNA
- Sottostazione (SSE) MT/AT
- Area di condivisione Produttori FER - RTN
- MT — Eletrodotto interrato linea MT 20 kV di collegamento alla sottostazione MT/AT
- AT — Elettrodotto interrato linea AT 150 kV di collegamento alla Area di condivisione Produttori FER - RTN
- AT — Elettrodotto interrato linea AT 150 kV di collegamento alla SE "Garigliano"

AMBITO VIABILITA' ATTUALE

Rete Stradale e Infrastrutturale

- Rete autostradale
- Viabilità primaria
- Arterie stradali principali
- Rete Ferroviaria

AMBITO DI INTERESSE ARCHEOLOGICO

Tessitura Storica del Contesto Paesaggistico

- Agro centuriato Minturnese
- Sistemi di centri fortificati del Garigliano
- Centuriazioni Romane
- Vincoli (ex. L.1089/39)
- Centri Storici
- Rete Stradale Storica per Unità di Paesaggio (Viabilità rurale - Sentieri e Tratturi)
- Beni Storici per Unità di Paesaggio - Morfologia dei Luoghi (es. luoghi Linee di Crinale, Punti sommitali e Luoghi panoramici)
- Rete Stradale di Epoca Romana

Presenze e Vincoli di Interesse Archeologico

- Aree con Vincolo Diretto
- Presenze Archeologiche Certe

Si rimanda alla tavola:
"T.14 CARTA ARCHEOLOGICA" per dettagli

AMBITO INTERESSE CULTURALE E PAESAGGISTICO

Aree tutelate per legge (Art. 142, D.lgs n. 42/2004)

- c) Corsi d'acqua iscritti negli elenchi di cui al RD n. 1775/1933, e le relative sponde per una fascia di 150 metri ciascuna
- f) Parco Regionale Area Vulcanica di Roccamonfina e Foce Garigliano
- i) Vulcani

Immobili e aree di notevole interesse pubblico (Art. 136, D.lgs n. 42/2004)

- Area comprendente il gruppo vulcanico di Roccamonfina
- Area panoramica costiera
- Area panoramica costiera caratterizzata dalla presenza di una pineta

SITI RETE NATURA 2000

- Aree SIC (Siti di Interesse Comunitario)

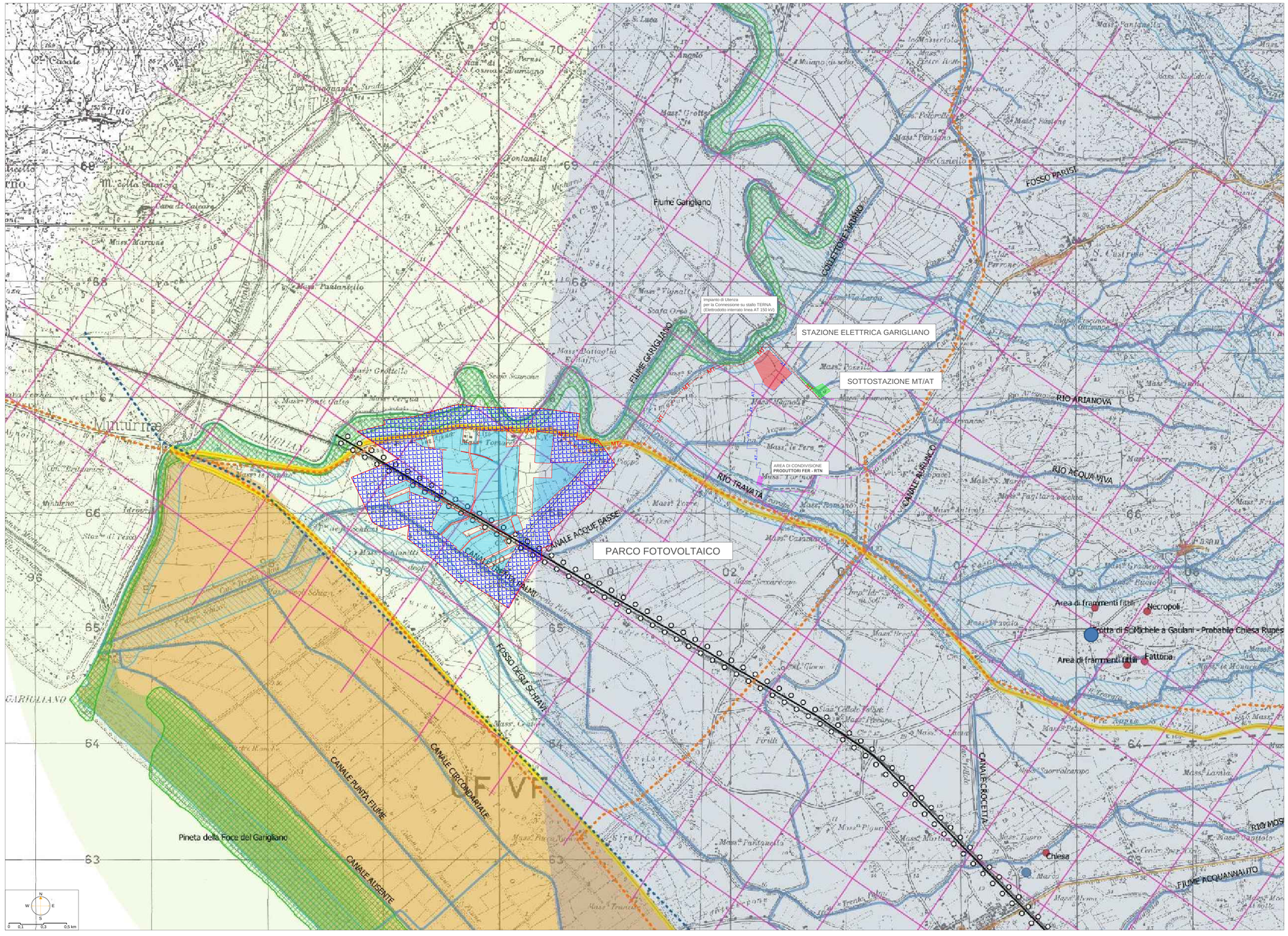


VISTA LATERALE INCLINAZIONE 0° (In scala 1:25)

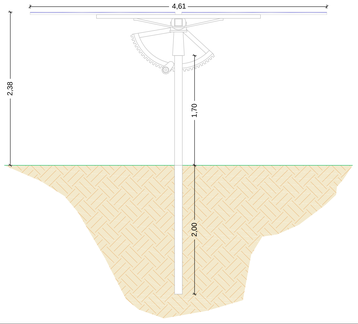


VISTA LATERALE INCLINAZIONE -45° (In scala 1:25)

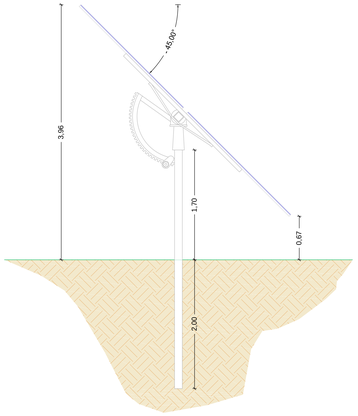

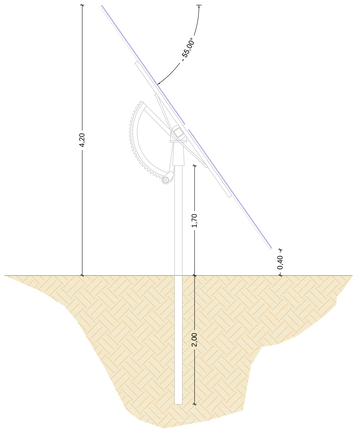
VISTA LATERALE INCLINAZIONE - 55° (In scala 1:25)