Firmato digitalmente da:
BELICCHI MARCO
Data: 06/06/2023 14:34:48

Ponte S.S. 1 Aurelia - Scala 1:500

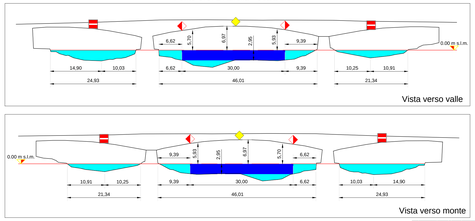

Ponte ferrovia Pisa-Genova - Scala 1:500

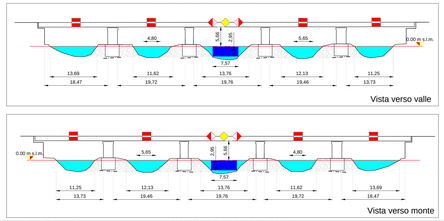

Ponte della Cittadella - Scala 1:500

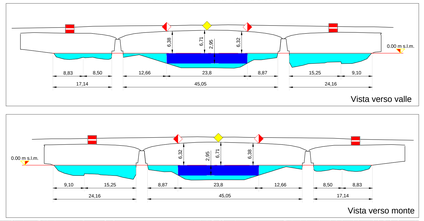

LEGENDA NORMATIVA "SIGNI" DEI SEGNALI UTILIZZATI

KEY PLAN

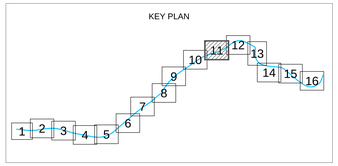

Modellazione idraulica
Sezioni trasversali del fiume Arno
Canale navigabile minimo
Linea d'asse del canale
Estensione del canale
Alveo
Linea di riva
Altre indicazioni
Fossati, Corsi d'acqua secondari
Zona con presenza di banchine e rimessaggi
Area con fondale limitato: movimentazione locale dei sedimenti
Area di messa a dimora dei sedimenti a seguito della movimentazione locale (spess. medio 1.0 - 1.5 m)

Modello digitale dei fondali
-4.50 metri / -4.00 metri
-4.00 metri / -3.00 metri
-3.00 metri / -2.00 metri
-2.00 metri / 0 metri

NOTA BENE:
dati rilievo multibeam inverno 2022

Incile - Canale dei Navicelli:

Larghezza massima 11.50 m
Composta da due conche lunghe circa 80 m
Imbarcazioni ammesse:
L=50 m; B= 9m; Pescaggio = 1.7 m
La profondità del Fiume Arno nei pressi dell'Incile deve essere almeno pari ai 3.50 m

AREA CON FONDALE LIMITATO INCILE CANALE NAVICELLI

Scala 1:1000

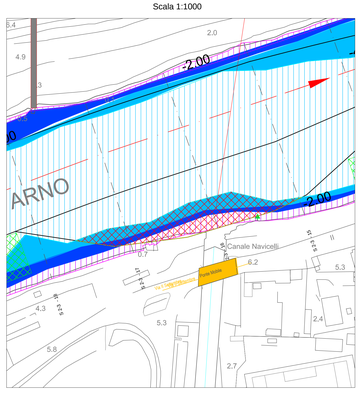

FIUME ARNO - da km 10,32 a km 11,42 - Tratto 2 - Classe I CEMT
Scala 1:2000 Sistema di riferimento EPSG:3003

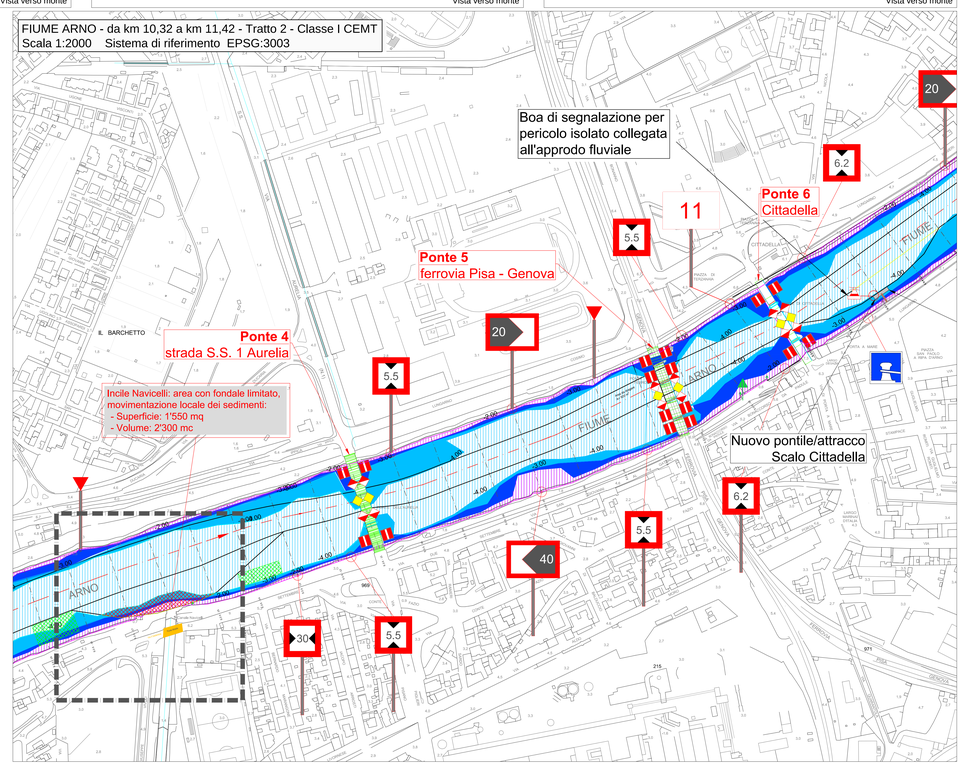

Presidenza del Consiglio dei Ministri
STRUTTURA DI MISSIONE INVESTITALIA

COMUNE DI PISA

"*ITALIA CITY BRANDING 2020*" - REALIZZAZIONE DI UNA NUOVA "*VIA D'ACQUA*" LUNGO IL TRATTO DI FIUME ARNO CHE VA DALLA FOCE AL CONFINE DEL COMUNE DI PISA E IMPLEMENTAZIONE DELLE INFRASTRUTTURE DEDICATE AL TURISMO "*FLUVESTRE*"

OPERE IDRAULICHE DI SISTEMAZIONE DELLA VIA NAVIGABILE SUL FIUME ARNO NEL TRATTO COMPRESO TRA LA FOCE E LA CITTA' DI PISA

Progetto definitivo

INDICE	DATA	M O D I F I C H E	DISEGN.	CONTR.	APPROV.
00	02/2023	Prima emissione	MG	MF	MB

PLANIMETRIA DI PROGETTO
Tavola 11 di 16

IL RAGGRUPPAMENTO TEMPORANEO DI PROFESSIONISTI:

STUDIO MAONE ASSOCIATI
Dott. Ing. Marco Belicchi
Dott. Ing. Denis Cerlini
Dott. Ing. Michele Ferrari
Dott. Ing. Nicola Pessarelli

Prof. Ing. Stefano Pagliara

GEOALE SCRL
Dott. Geol. Giancarlo Bonini

HANNO COLLABORATO:
Dott. Ing. Cecilia Benassi
Dott. Ing. Marta Giammalva

RESPONSABILE DEL PROCEDIMENTO:
Dott. Arch. Fabio Daole

SCALA: Indicata

DISEGNO: ARNO 2012

Febbraio 2023

M-D-022