Firmato digitalmente da:
BELICCHI MARCO
Data: 06/06/2023 15:44:58

S 3-4 91

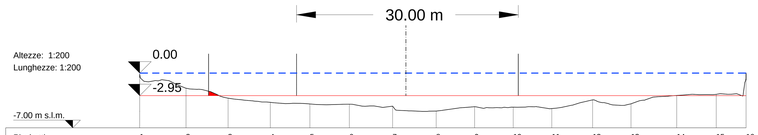

Picchetti	1	2	3	4	5	6	7	8	9	10	11	12	13	14	15	16
Punti																
Dist. Parziali	6.05	5.49	5.51	5.18	5.14	5.66	5.69	5.03	5.03	5.04	5.34	5.01	5.96	5.16	3.90	
Dist. Progressive	0.00	6.05	11.54	17.05	22.23	27.37	33.03	38.72	43.74	48.77	53.81	59.15	64.16	70.13	75.29	79.19
Quote terreno	-0.41	-1.83	-3.13	-3.67	-3.88	-3.91	-4.17	-4.81	-4.24	-4.31	-4.48	-3.35	-3.87	-2.77	-2.63	-0.46

S 3-4 92

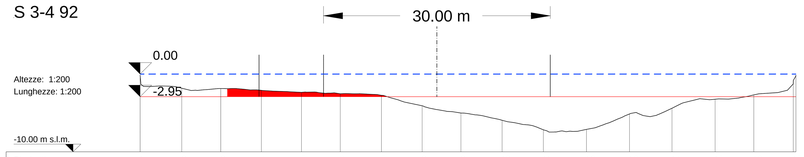

Picchetti	1	2	3	4	5	6	7	8	9	10	11	12	13	14	15	16	17
Punti																	
Dist. Parziali	5.43	5.10	5.30	5.24	5.06	5.38	5.31	5.07	5.38	5.39	5.63	5.62	5.56	5.63	5.06	5.15	
Dist. Progressive	0.00	5.43	10.53	15.83	21.08	26.14	31.52	36.83	41.90	47.27	52.67	58.30	63.91	69.47	75.09	80.15	85.30
Quote terreno	0.00	-1.69	-1.73	-1.97	-2.23	-2.42	-2.82	-3.99	-4.93	-5.88	-7.13	-7.07	-5.06	-4.31	-3.13	-2.57	-1.14

LEGENDA

- Canale navigabile minimo
- 0.00 — Livello medio mare
- Area da dragare per fondale limitato
- 1.60 — Profondità del canale navigabile

NOTA BENE: fondale da rilievo multibeam inverno 2022

S 3-4 93

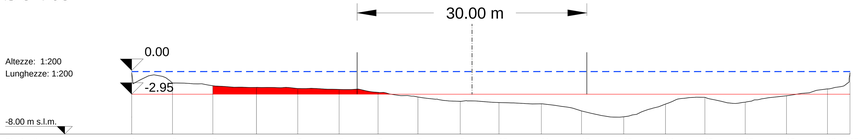

Picchetti	1	2	3	4	5	6	7	8	9	10	11	12	13	14	15	16	17	18	19
Punti																			
Dist. Parziali	5.33	5.27	5.69	5.40	5.40	5.09	5.21	5.52	5.06	5.53	5.25	5.50	5.46	5.14	5.27	5.40	5.35	2.94	
Dist. Progressive	0.00	5.33	10.59	16.29	21.68	27.08	32.17	37.38	42.90	47.96	53.50	58.75	64.25	69.71	74.85	80.12	85.52	90.87	93.80
Quote terreno	0.00	-1.35	-1.69	-1.91	-2.06	-2.17	-2.56	-3.17	-3.73	-3.90	-4.05	-4.99	-5.75	-4.09	-3.21	-3.84	-3.01	-2.11	0.00

S 3-4 94

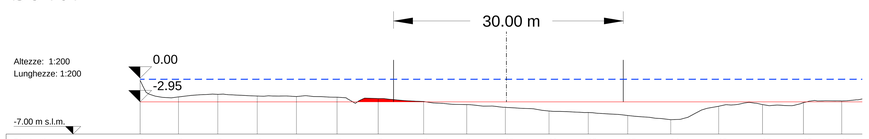

Picchetti	1	2	3	4	5	6	7	8	9	10	11	12	13	14	15	16	17	18
Punti																		
Dist. Parziali	5.01	5.13	5.15	5.12	5.30	5.38	5.94	5.63	5.04	5.71	5.12	5.15	5.62	6.26	5.73	5.35	5.00	5.1
Dist. Progressive	0.00	5.01	10.14	15.29	20.41	25.71	31.09	37.03	42.66	47.69	53.40	58.53	63.68	69.30	75.56	81.29	86.63	91.63
Quote terreno	0.00	-2.15	-1.82	-2.04	-2.11	-2.19	-2.37	-2.75	-3.16	-3.50	-4.00	-4.19	-4.58	-5.13	-3.38	-3.16	-2.90	-2.68

Presidenza del Consiglio dei Ministri
STRUTTURA DI MISSIONE INVESTITALIA

COMUNE DI PISA

"*ITALIA CITY BRANDING 2020*" - REALIZZAZIONE DI UNA NUOVA "*VIA D'ACQUA*" LUNGO IL TRATTO DI FIUME ARNO CHE VA DALLA FOCE AL CONFINE DEL COMUNE DI PISA E IMPLEMENTAZIONE DELLE INFRASTRUTTURE DEDICATE AL TURISMO "*FLUVESTRE*"

OPERE IDRAULICHE DI SISTEMAZIONE DELLA VIA NAVIGABILE SUL FIUME ARNO NEL TRATTO COMPRESO TRA LA FOCE E LA CITTA' DI PISA

Progetto definitivo

INDICE	DATA	MODIFICHE	DISEGN.	CONTR.	APPROV.
00	02/2023	Prima emissione	MG	MF	MB

SEZIONI TRASVERSALI
Approdo dei Renaioli

IL RAGGRUPPAMENTO TEMPORANEO DI PROFESSIONISTI:
STUDIO WAGNER ASSOCIATI
Dott. Ing. Marco Belicchi
Dott. Ing. Denis Cerlini
Dott. Ing. Michele Ferrari
Dott. Ing. Nicola Pesaresi
Prof. Ing. Stefano Pagliara
geosie SCRL
Dott. Geol. Giancarlo Borini
HANNO COLLABORATO:
Dott. Ing. Cecilia Benassi
Dott. Ing. Marta Giammalva
RESPONSABILE DEL PROCEDIMENTO:
Dott. Arch. Fabio Daole

SCALA: 1:200

DISEGNO: ARNO 2036

Febbraio 2023

M-0-022