

IMPIANTO AGRI-NATURALISTICO-VOLTAICO (ANaV) CERIGNOLA SAN GIOVANNI IN FONTE

REGIONE PUGLIA
PROVINCIA DI FOGGIA
COMUNE di CERIGNOLA

[ID: 7454] Modifica delle opere di connessione alla RTN, in adeguamento alla Soluzione Tecnica Minima Generale fornita da Terna S.p.A. avente codice pratica MYTERNA 202002260 relativa al progetto Agri-Naturalistico-Voltaico (ANaV) per la produzione di energia elettrica da fonte rinnovabile solare fotovoltaica della potenza di 99,42 MW, sito nel Comune di Cerignola (FG) in località "San Giovanni in Fonte", per il quale in data 04.05.2023 il Consiglio dei Ministri ha deliberato di esprimere giudizio positivo di compatibilità ambientale.

PROGETTO DEFINITIVO

Elaborato:

Titolo:

7g1

VALUTAZIONE PREVENTIVA DELL'INTERESSE ARCHEOLOGICO CARTA DEL RISCHIO ARCHEOLOGICO (1 di 3)

Scala:

Formato Stampa:

Codice Identificatore Elaborato

-

A3

Y1CRT40_DocumentazioneSpecialistica_7g1-CON

Progettazione:

Committente:



Università degli Studi di Firenze
Dr. Enrico Palchetti
Piazzale delle Cascine, 18 - 50121 Firenze
Centralino +39 055 2755800
enrico.palchetti@unifi.it - dagri@pec.unifi.it



TOZZIgreen

TOZZI GREEN S.p.a.
Via Brigata Ebraica, 50 - 48123 Mezzano (RA)
Tel 0544 525311 Fax 0544 525319
info@tozzigreen.com - tozzi.re@legalmail.it
www.tozzigreen.com

ALIA

ALIA SOCIETA' SEMPLICE
Prof. Arch. Giovanni Campeol
Piazza delle Istituzioni, 22 - 31100 Treviso
Tel. 0422 235343
alia@aliavalutazioni.it - aliasocieta@pec.it

Industrial service S.r.l.
Via Aliano, 25 - 71042 Bolzano (BZ) - Italia
Tel. 0885 542 07 74
info@industrial-service.it



Studio Tecnico Calcarella
Dott. ing. Fabio Calcarella
Via Bartolomeo Ravenna, 14 - 73100 Lecce
Mob. 340 9243575
fabio.calcarella@gmail.com - fabio.calcarella@ingpec.eu

Consulenza Scientifica:

Politecnico di Bari
Dip. Meccanica Matematica e Management
prof. ing. Riccardo Amirante
via Orabona 4 - 70126 Bari
amirante@poliba.it



SE.ARCH. S.r.l.
Dott. Stefano Di Stefano
Via del Vigneto, 21 - 39100 Bolzano (BZ) - Italia
Mob. 320 339 41 99
deleo@serviziarcheologia.com



Data	Motivo della revisione:	Redatto:	Controllato:	Approvato:
Agosto 2023	Prima emissione	SE.ARCH.	FC	Tozzi Green

CARTA DEL RISCHIO - SABAP-BT-FG_2023_00201-SAR_000028 - area VRD_001

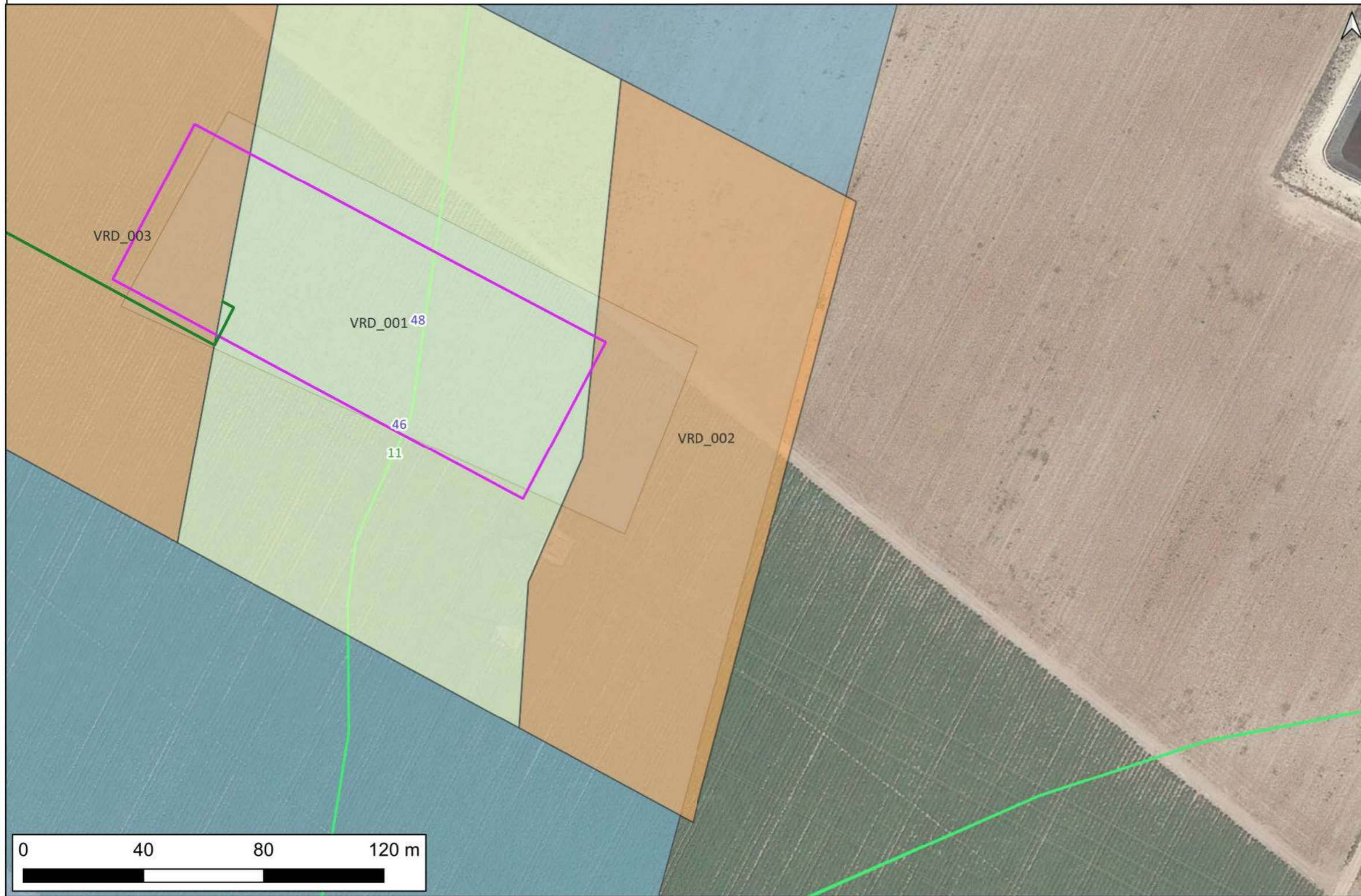


LEGENDA

- Cavidotto AT
- Cavidotto MT
- SSE Consegna
- SSE Trasformazione
- Gradi di rischio [85]**
- rischio alto [18]
- rischio medio [31]
- rischio basso [36]
- rischio nullo [0]
- MOSI_multilinea
- MOSI_multipoint
- MOSI_multipolygon
- Tracce di centuriazione
- PPTR_stratificazione insediativa_rete tratturi
- Viabilità romana (Alvisi 1970)**
- tracciato identificato
- percorso ipotetico

Riferimento (VRDR)	Rischio - sintesi (VRDS)	Note (VRDN)
VRD_001	rischio basso	L'area della SSE di Consegna interferisce con il sito noto CRG020 (id 11): si tratta di Anomalie visibili in località Cafiero, a E di Masseria Paletta, a circa 840 m a ovest della Strada Provinciale 77, lungo la quale si sviluppa la parte terminale del cavidotto esterno in progetto. Si tratta di un'anomalia lineare, che si sviluppa in senso nord-sud per circa 1 Km, e di una seconda anomalia con andamento in senso est-ovest che incrocia la prima, rintracciabile complessivamente per circa 650 m. Le anomalie descritte sono verosimilmente interpretabili come assi stradali di cronologia non determinabile. A questo settore dell'opera in progetto è stato assegnato un grado di rischio archeologico basso, poichè si tratta di "[...] aree a potenziale alto o medio in cui le lavorazioni previste incidono su quote completamente differenti rispetto a quelle della stratificazione archeologica, e non sono ipotizzabili altri tipi di interferenza sul patrimonio archeologico." Allegato 1, Circolare 53-2022 del 22 dicembre 2022 - Ministero della Cultura, Direzione Generale Archeologia, Belle Arti e Paesaggio, Servizio II - Scavi e tutela del patrimonio archeologico.

CARTA DEL RISCHIO - SABAP-BT-FG_2023_00201-SAR_000028 - area VRD_002



LEGENDA

- Cavidotto AT
- Cavidotto MT
- ▭ SSE Consegna
- ▭ SSE Trasformazione

Gradi di rischio [85]

- ▭ rischio alto [18]
- ▭ rischio medio [31]
- ▭ rischio basso [36]
- ▭ rischio nullo [0]

- MOSI_multilinea
- MOSI_multipoint
- ▭ MOSI_multipolygon
- Tracce di centuriazione
- ▭ PPTR_stratificazione insediativa_rete tratturi

Viabilità romana (Alvisi 1970)

- ▭ tracciato identificato
- ▭ percorso ipotetico

Riferimento (VRDR)	Rischio - sintesi (VRDS)	Note (VRDN)
VRD_002	rischio medio	A questo settore dell'opera in progetto è attribuito un grado di rischio archeologico medio, poichè attraversa un'area cui è stato "[...] attribuito un valore di potenziale archeologico non valutabile" che rientra tra quelle "[...] non accessibili o connotate da nulla o scarsa visibilità al suolo." Allegato 1, Circolare 53-2022 del 22 dicembre 2022 - Ministero della Cultura, Direzione Generale Archeologia, Belle Arti e Paesaggio, Servizio II - Scavi e tutela del patrimonio archeologico.

CARTA DEL RISCHIO - SABAP-BT-FG_2023_00201-SAR_000028 - area VRD_003



LEGENDA

- Cavidotto AT
- Cavidotto MT
- SSE Consegna
- SSE Trasformazione

Gradi di rischio [85]

- rischio alto [18]
- rischio medio [31]
- rischio basso [36]
- rischio nullo [0]

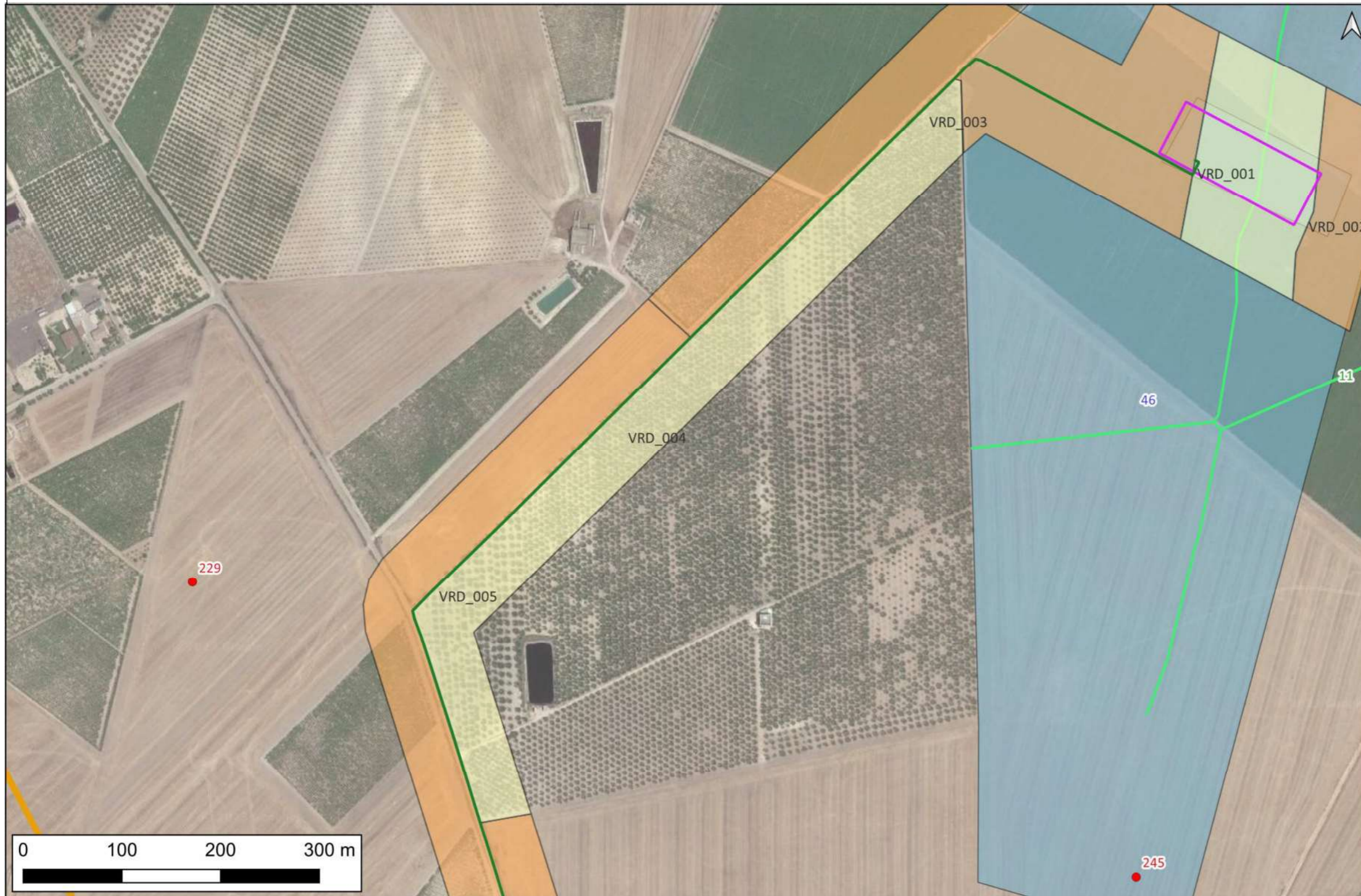
- MOSI_multilinea
- MOSI_multipoint
- MOSI_multipolygon
- Tracce di centuriazione
- PPTR_stratificazione insediativa_rete tratturi

Viabilità romana (Alvisi 1970)

- tracciato identificato
- percorso ipotetico

Riferimento (VRDR)	Rischio - sintesi (VRDS)	Note (VRDN)
VRD_003	rischio medio	A questo settore dell'opera in progetto è attribuito un grado di rischio archeologico medio, poichè attraversa un'area cui è stato "[...] attribuito un valore di potenziale archeologico non valutabile" che rientra tra quelle "[...] non accessibili o connotate da nulla o scarsa visibilità al suolo." Allegato 1, Circolare 53-2022 del 22 dicembre 2022 - Ministero della Cultura, Direzione Generale Archeologia, Belle Arti e Paesaggio, Servizio II - Scavi e tutela del patrimonio archeologico.

CARTA DEL RISCHIO - SABAP-BT-FG_2023_00201-SAR_000028 - area VRD_004



LEGENDA

- Cavidotto AT
- Cavidotto MT
- SSE Consegna
- SSE Trasformazione

Gradi di rischio [85]

- rischio alto [18]
- rischio medio [31]
- rischio basso [36]
- rischio nullo [0]

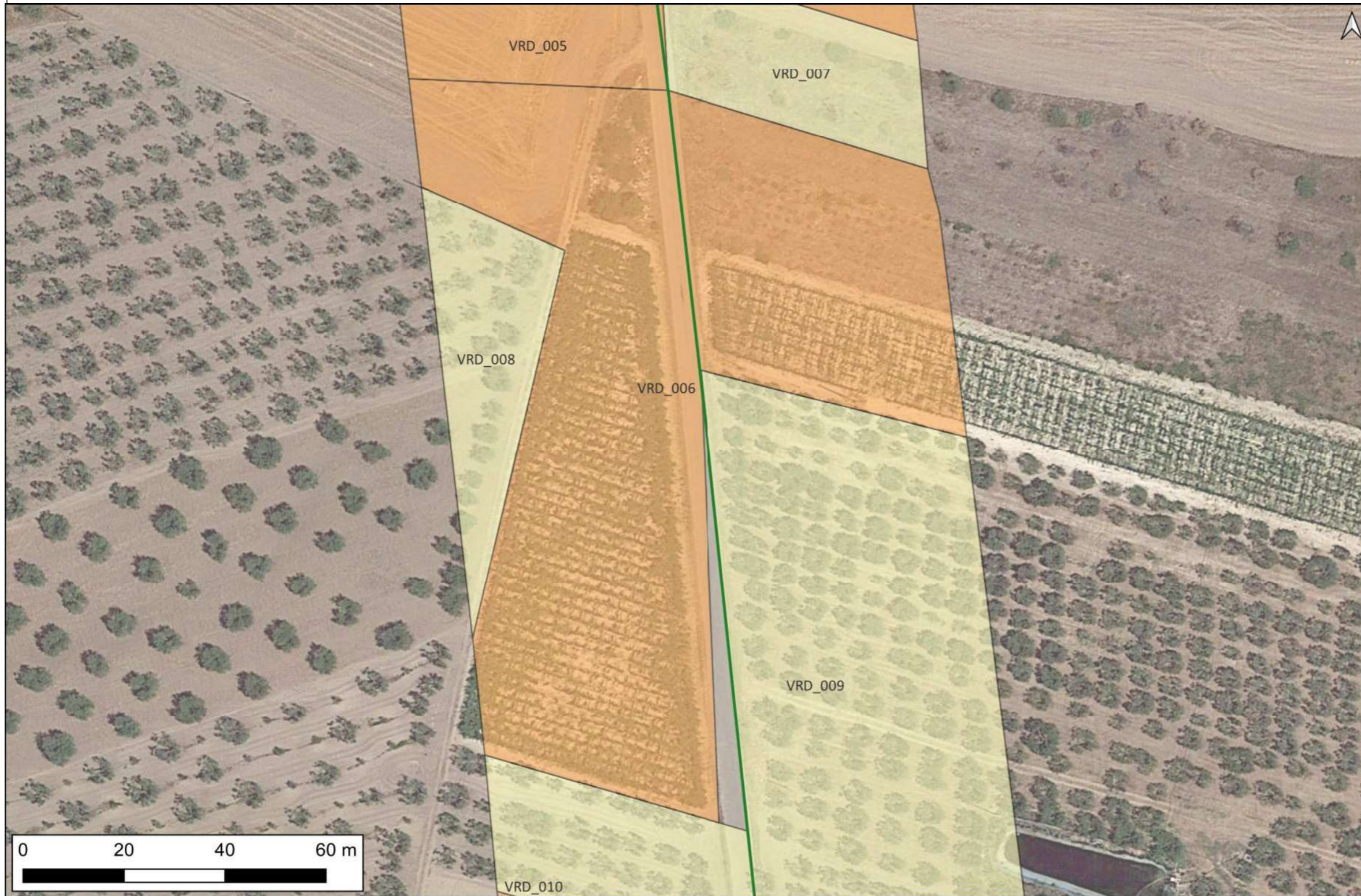
- MOSI_multilinea
- MOSI_multipoint
- MOSI_multipolygon
- Tracce di centuriazione
- PPTR_stratificazione insediativa_rete tratturi

Viabilità romana (Alvisi 1970)

- tracciato identificato
- percorso ipotetico

Riferimento (VRDR)	Rischio - sintesi (VRDS)	Note (VRDN)
VRD_004	rischio basso	A questo settore dell'opera in progetto è stato assegnato un grado di rischio archeologico basso, poichè è "[...] altamente improbabile la presenza di stratificazione archeologica o di resti archeologici conservati in situ." Allegato 1, Circolare 53-2022 del 22 dicembre 2022 - Ministero della Cultura, Direzione Generale Archeologia, Belle Arti e Paesaggio, Servizio II - Scavi e tutela del patrimonio archeologico.

CARTA DEL RISCHIO - SABAP-BT-FG_2023_00201-SAR_000028 - area VRD_006



LEGENDA

- Cavidotto AT
- Cavidotto MT
- SSE Consegna
- SSE Trasformazione

Gradi di rischio [85]

- rischio alto [18]
- rischio medio [31]
- rischio basso [36]
- rischio nullo [0]

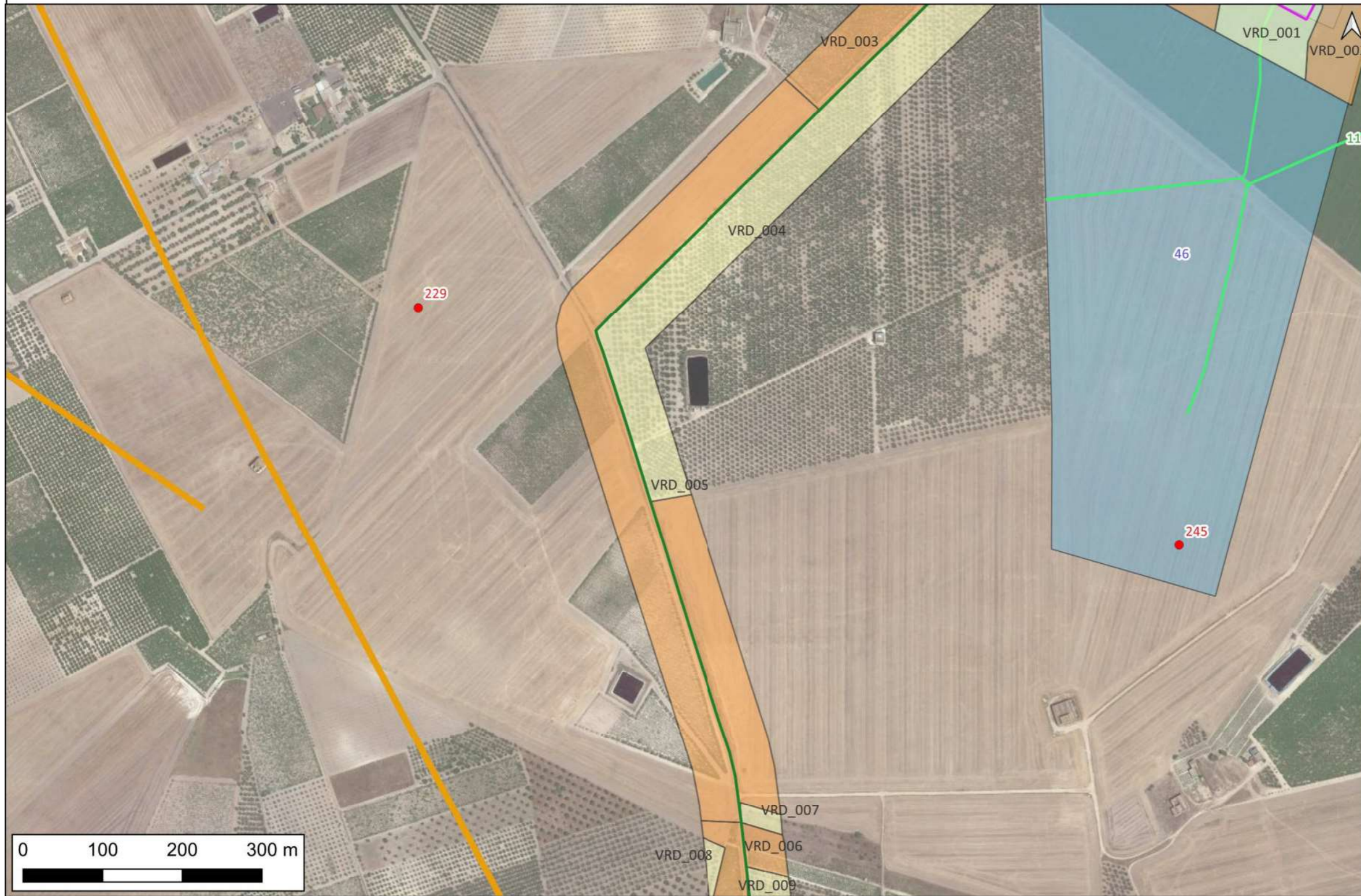
- MOSI_multilinea
- MOSI_multipoint
- MOSI_multipolygon
- Tracce di centuriazione
- PPTR_stratificazione insediativa_rete tratturi

Viabilità romana (Alvisi 1970)

- tracciato identificato
- percorso ipotetico

Riferimento (VRDR)	Rischio - sintesi (VRDS)	Note (VRDN)
VRD_006	rischio medio	A questo settore dell'opera in progetto è attribuito un grado di rischio archeologico medio, poichè attraversa un'area cui è stato "[...] attribuito un valore di potenziale archeologico non valutabile" che rientra tra quelle "[...] non accessibili o connotate da nulla o scarsa visibilità al suolo." Allegato 1, Circolare 53-2022 del 22 dicembre 2022 - Ministero della Cultura, Direzione Generale Archeologia, Belle Arti e Paesaggio, Servizio II - Scavi e tutela del patrimonio archeologico.

CARTA DEL RISCHIO - SABAP-BT-FG_2023_00201-SAR_000028 - area VRD_005



LEGENDA

- Cavidotto AT
- Cavidotto MT
- SSE Consegna
- SSE Trasformazione

Gradi di rischio [85]

- rischio alto [18]
- rischio medio [31]
- rischio basso [36]
- rischio nullo [0]

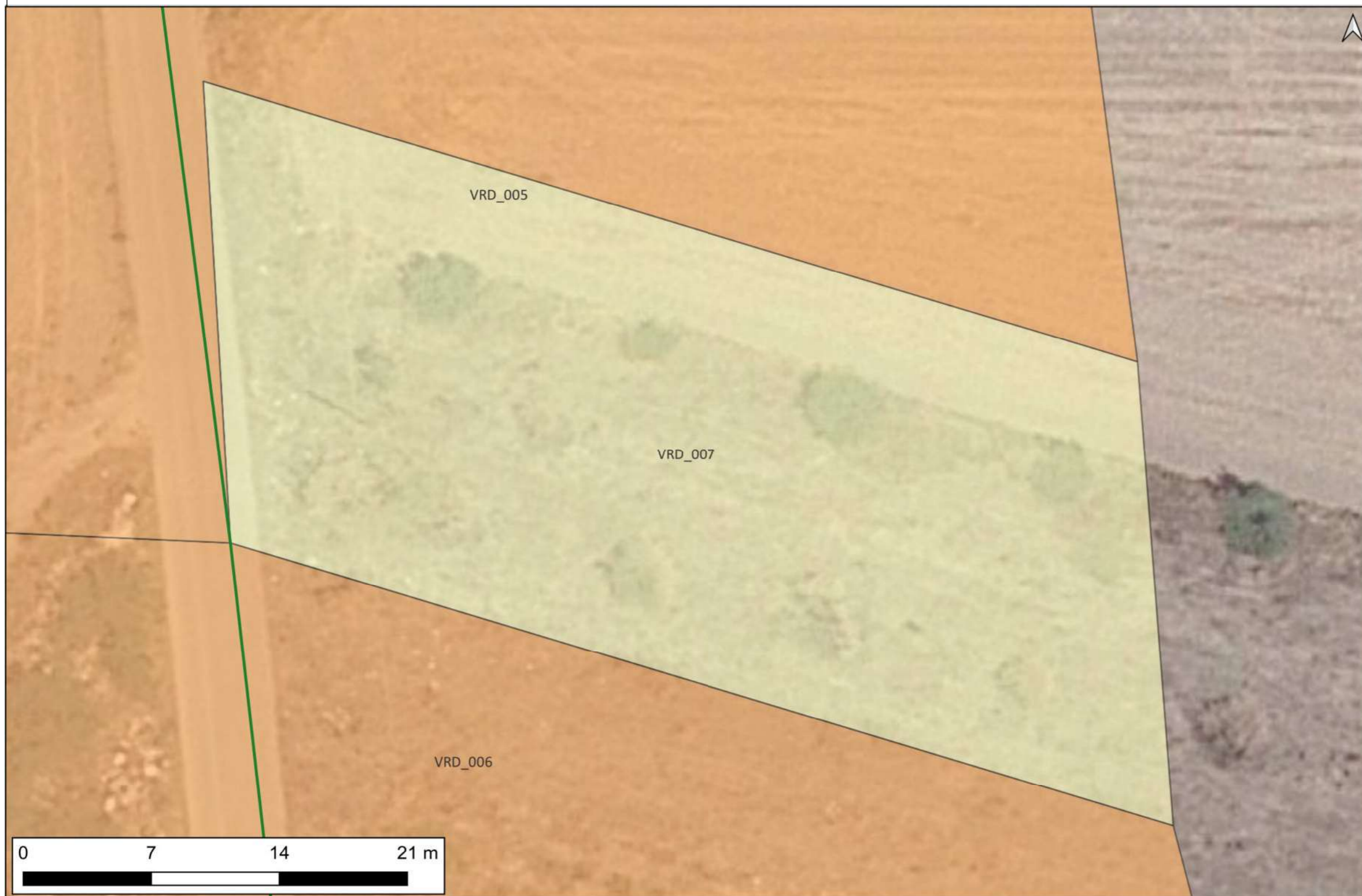
- MOSI_multilinea
- MOSI_multipoint
- MOSI_multipolygon
- Tracce di centuriazione
- PPTR_stratificazione insediativa_rete tratturi

Viabilità romana (Alvisi 1970)

- tracciato identificato
- - - percorso ipotetico

Riferimento (VRDR)	Rischio - sintesi (VRDS)	Note (VRDN)
VRD_005	rischio medio	A questo settore dell'opera in progetto è attribuito un grado di rischio archeologico medio, poichè attraversa un'area cui è stato "[...] attribuito un valore di potenziale archeologico non valutabile" che rientra tra quelle "[...] non accessibili o connotate da nulla o scarsa visibilità al suolo." Allegato 1, Circolare 53-2022 del 22 dicembre 2022 - Ministero della Cultura, Direzione Generale Archeologia, Belle Arti e Paesaggio, Servizio II - Scavi e tutela del patrimonio archeologico.

CARTA DEL RISCHIO - SABAP-BT-FG_2023_00201-SAR_000028 - area VRD_007



LEGENDA

- Cavidotto AT
- Cavidotto MT
- SSE Consegna
- SSE Trasformazione

Gradi di rischio [85]

- rischio alto [18]
- rischio medio [31]
- rischio basso [36]
- rischio nullo [0]

- MOSI_multilinea
- MOSI_multipoint
- MOSI_multipolygon
- Tracce di centuriazione
- PPTR_stratificazione insediativa_rete tratturi

Viabilità romana (Alvisi 1970)

- tracciato identificato
- percorso ipotetico

Riferimento (VRDR)	Rischio - sintesi (VRDS)	Note (VRDN)
VRD_007	rischio basso	A questo settore dell'opera in progetto è stato assegnato un grado di rischio archeologico basso, poichè è "[...] altamente improbabile la presenza di stratificazione archeologica o di resti archeologici conservati in situ." Allegato 1, Circolare 53-2022 del 22 dicembre 2022 - Ministero della Cultura, Direzione Generale Archeologia, Belle Arti e Paesaggio, Servizio II - Scavi e tutela del patrimonio archeologico.

CARTA DEL RISCHIO - SABAP-BT-FG_2023_00201-SAR_000028 - area VRD_008



LEGENDA

- Cavidotto AT
- Cavidotto MT
- SSE Consegna
- SSE Trasformazione

Gradi di rischio [85]

- rischio alto [18]
- rischio medio [31]
- rischio basso [36]
- rischio nullo [0]

- MOSI_multilinea
- MOSI_multipoint
- MOSI_multipolygon
- Tracce di centuriazione
- PPTR_stratificazione insediativa_rete tratturi

Viabilità romana (Alvisi 1970)

- tracciato identificato
- percorso ipotetico

Riferimento (VRDR)	Rischio - sintesi (VRDS)	Note (VRDN)
VRD_008	rischio basso	A questo settore dell'opera in progetto è stato assegnato un grado di rischio archeologico basso, poichè è "[...] altamente improbabile la presenza di stratificazione archeologica o di resti archeologici conservati in situ." Allegato 1, Circolare 53-2022 del 22 dicembre 2022 - Ministero della Cultura, Direzione Generale Archeologia, Belle Arti e Paesaggio, Servizio II - Scavi e tutela del patrimonio archeologico.

CARTA DEL RISCHIO - SABAP-BT-FG_2023_00201-SAR_000028 - area VRD_009



LEGENDA

- Cavidotto AT
- Cavidotto MT
- SSE Consegna
- SSE Trasformazione

Gradi di rischio [85]

- rischio alto [18]
- rischio medio [31]
- rischio basso [36]
- rischio nullo [0]

- MOSI_multilinea
- MOSI_multipoint
- MOSI_multipolygon
- Tracce di centuriazione
- PPTR_stratificazione insediativa_rete tratturi

Viabilità romana (Alvisi 1970)

- tracciato identificato
- percorso ipotetico

Riferimento (VRDR)	Rischio - sintesi (VRDS)	Note (VRDN)
VRD_009	rischio basso	A questo settore dell'opera in progetto è stato assegnato un grado di rischio archeologico basso, poichè è "[...] altamente improbabile la presenza di stratificazione archeologica o di resti archeologici conservati in situ." Allegato 1, Circolare 53-2022 del 22 dicembre 2022 - Ministero della Cultura, Direzione Generale Archeologia, Belle Arti e Paesaggio, Servizio II - Scavi e tutela del patrimonio archeologico.

CARTA DEL RISCHIO - SABAP-BT-FG_2023_00201-SAR_000028 - area VRD_010



LEGENDA

- Cavidotto AT
- Cavidotto MT
- SSE Consegna
- SSE Trasformazione

Gradi di rischio [85]

- rischio alto [18]
- rischio medio [31]
- rischio basso [36]
- rischio nullo [0]

- MOSI_multilinea
- MOSI_multipoint
- MOSI_multipolygon
- Tracce di centuriazione
- PPTR_stratificazione insediativa_rete tratturi

Viabilità romana (Alvisi 1970)

- tracciato identificato
- percorso ipotetico

Riferimento (VRDR)	Rischio - sintesi (VRDS)	Note (VRDN)
VRD_010	rischio medio	A questo settore dell'opera in progetto è attribuito un grado di rischio archeologico medio, poichè attraversa un'area cui è stato "[...] attribuito un valore di potenziale archeologico non valutabile" che rientra tra quelle "[...] non accessibili o connotate da nulla o scarsa visibilità al suolo." Allegato 1, Circolare 53-2022 del 22 dicembre 2022 - Ministero della Cultura, Direzione Generale Archeologia, Belle Arti e Paesaggio, Servizio II - Scavi e tutela del patrimonio archeologico.

CARTA DEL RISCHIO - SABAP-BT-FG_2023_00201-SAR_000028 - area VRD_011



LEGENDA

- Cavidotto AT
- Cavidotto MT
- SSE Consegna
- SSE Trasformazione

Gradi di rischio [85]

- rischio alto [18]
- rischio medio [31]
- rischio basso [36]
- rischio nullo [0]

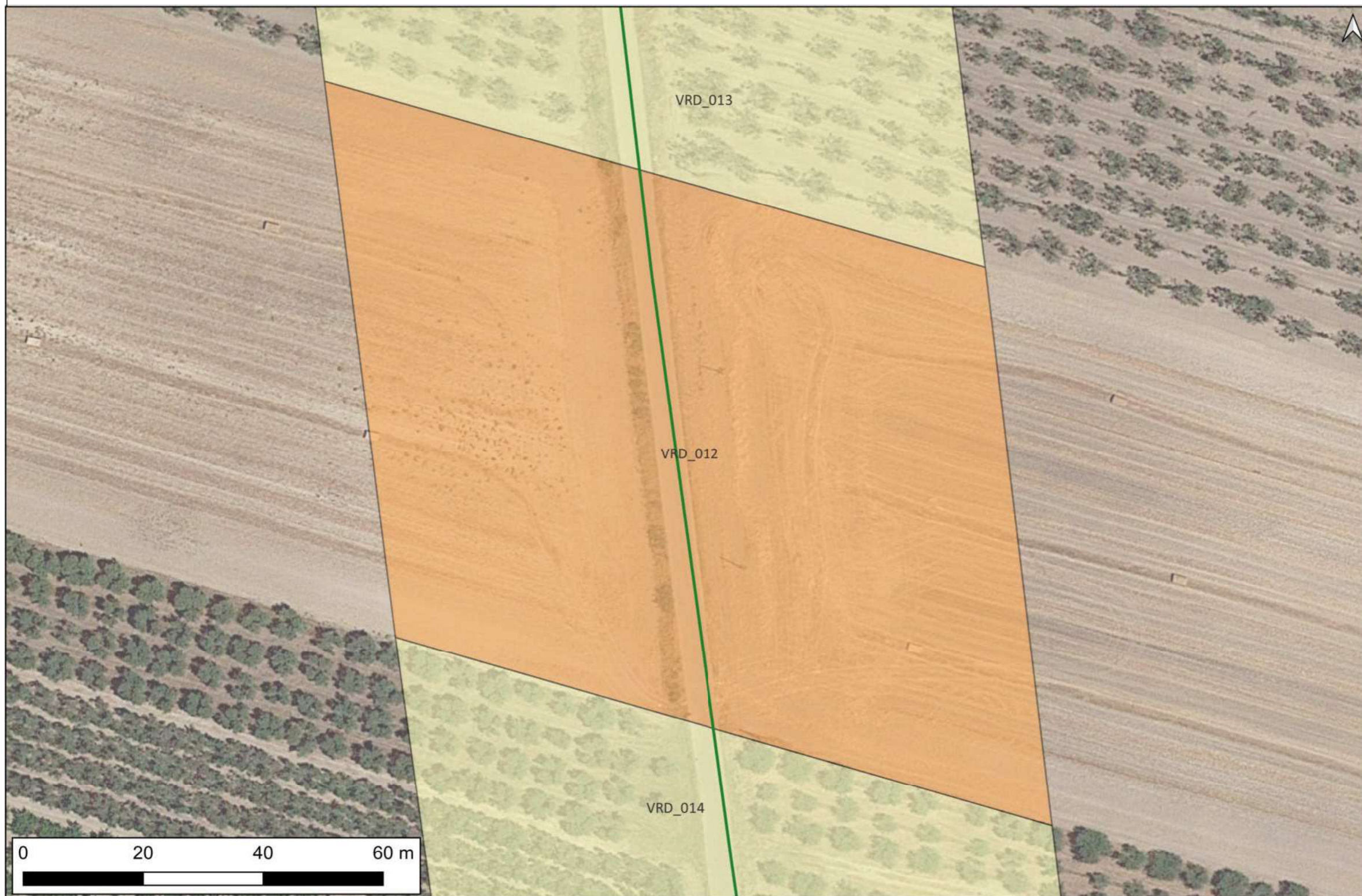
- MOSI_multilinea
- MOSI_multipoint
- MOSI_multipolygon
- Tracce di centuriazione
- PPTR_stratificazione insediativa_rete tratturi

Viabilità romana (Alvisi 1970)

- tracciato identificato
- percorso ipotetico

Riferimento (VRDR)	Rischio - sintesi (VRDS)	Note (VRDN)
VRD_011	rischio medio	A questo settore dell'opera in progetto è attribuito un grado di rischio archeologico medio, poichè attraversa un'area cui è stato "[...] attribuito un valore di potenziale archeologico non valutabile" che rientra tra quelle "[...] non accessibili o connotate da nulla o scarsa visibilità al suolo." Allegato 1, Circolare 53-2022 del 22 dicembre 2022 - Ministero della Cultura, Direzione Generale Archeologia, Belle Arti e Paesaggio, Servizio II - Scavi e tutela del patrimonio archeologico.

CARTA DEL RISCHIO - SABAP-BT-FG_2023_00201-SAR_000028 - area VRD_012



LEGENDA

- Cavidotto AT
- Cavidotto MT
- SSE Consegna
- SSE Trasformazione

Gradi di rischio [85]

- rischio alto [18]
- rischio medio [31]
- rischio basso [36]
- rischio nullo [0]

- MOSI_multilinea
- MOSI_multipoint
- MOSI_multipolygon
- Tracce di centuriazione
- PPTR_stratificazione insediativa_rete tratturi

Viabilità romana (Alvisi 1970)

- tracciato identificato
- - - percorso ipotetico

Riferimento (VRDR)	Rischio - sintesi (VRDS)	Note (VRDN)
VRD_012	rischio medio	A questo settore dell'opera in progetto è attribuito un grado di rischio archeologico medio, poichè attraversa un'area cui è stato "[...] attribuito un valore di potenziale archeologico non valutabile" che rientra tra quelle "[...] non accessibili o connotate da nulla o scarsa visibilità al suolo." Allegato 1, Circolare 53-2022 del 22 dicembre 2022 - Ministero della Cultura, Direzione Generale Archeologia, Belle Arti e Paesaggio, Servizio II - Scavi e tutela del patrimonio archeologico.

CARTA DEL RISCHIO - SABAP-BT-FG_2023_00201-SAR_000028 - area VRD_015



LEGENDA

- Cavidotto AT
- Cavidotto MT
- SSE Consegna
- SSE Trasformazione

Gradi di rischio [85]

- rischio alto [18]
- rischio medio [31]
- rischio basso [36]
- rischio nullo [0]

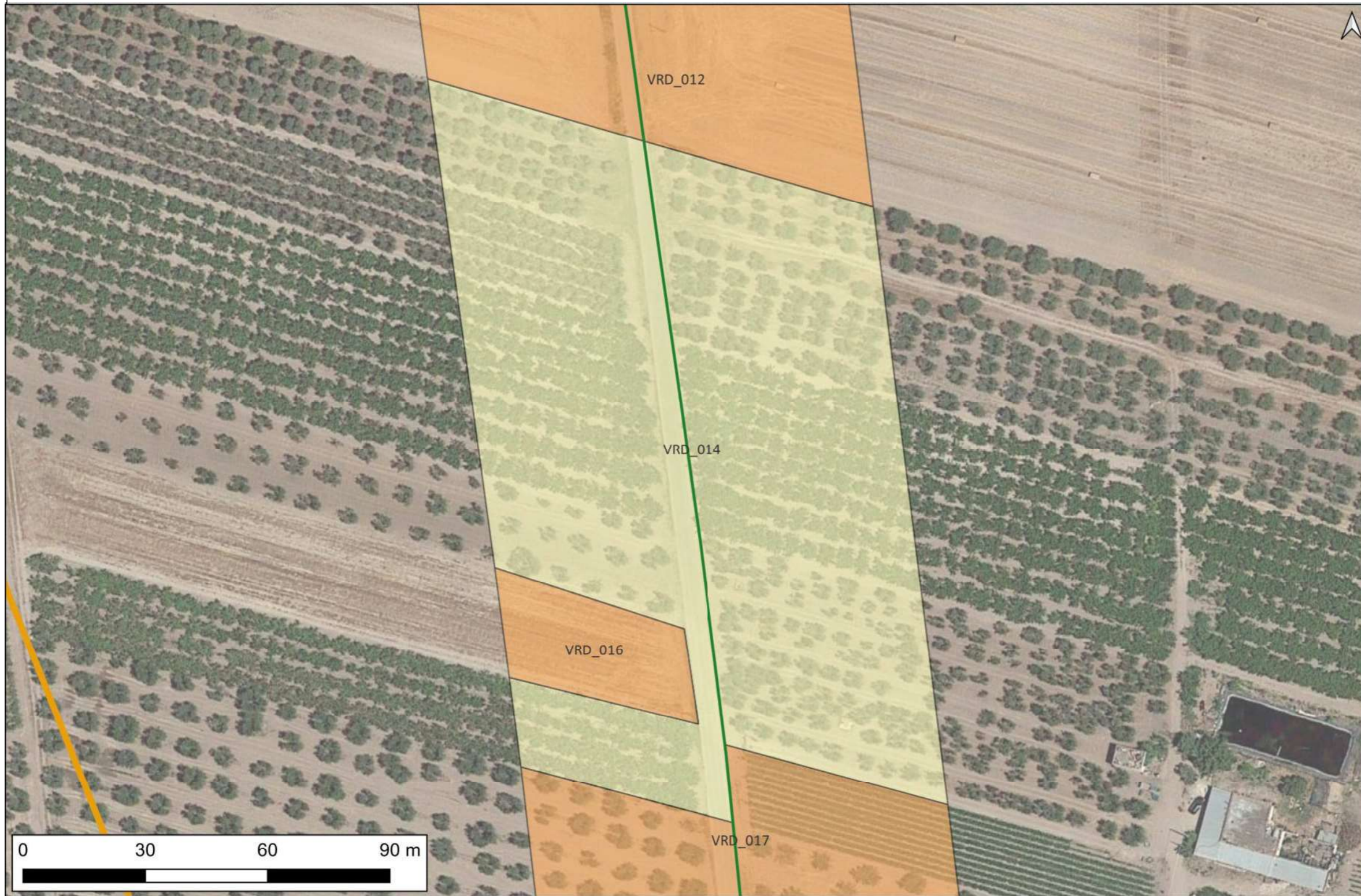
- MOSI_multilinea
- MOSI_multipoint
- MOSI_multipolygon
- Tracce di centuriazione
- PPTR_stratificazione insediativa_rete tratturi

Viabilità romana (Alvisi 1970)

- tracciato identificato
- percorso ipotetico

Riferimento (VRDR)	Rischio - sintesi (VRDS)	Note (VRDN)
VRD_015	rischio alto	Quest'area è attraversata dal Regio Tratturello Salpitello di Tonti-Trinitapoli, che corre in senso E-W. Il cavidotto ne segue il tracciato per circa km 4,5 da Podere n. 228 a E a località Salice a W. A quest'area è dunque attribuito un grado di rischio archeologico alto, poichè qui "[...] le lavorazioni previste incidono direttamente sulle quote indiziate della presenza di stratificazione archeologica." Allegato 1, Circolare 53-2022 del 22 dicembre 2022 - Ministero della Cultura, Direzione Generale Archeologia, Belle Arti e Paesaggio, Servizio II - Scavi e tutela del patrimonio archeologico.

CARTA DEL RISCHIO - SABAP-BT-FG_2023_00201-SAR_000028 - area VRD_014



LEGENDA

- Cavidotto AT
- Cavidotto MT
- SSE Consegna
- SSE Trasformazione

Gradi di rischio [85]

- rischio alto [18]
- rischio medio [31]
- rischio basso [36]
- rischio nullo [0]

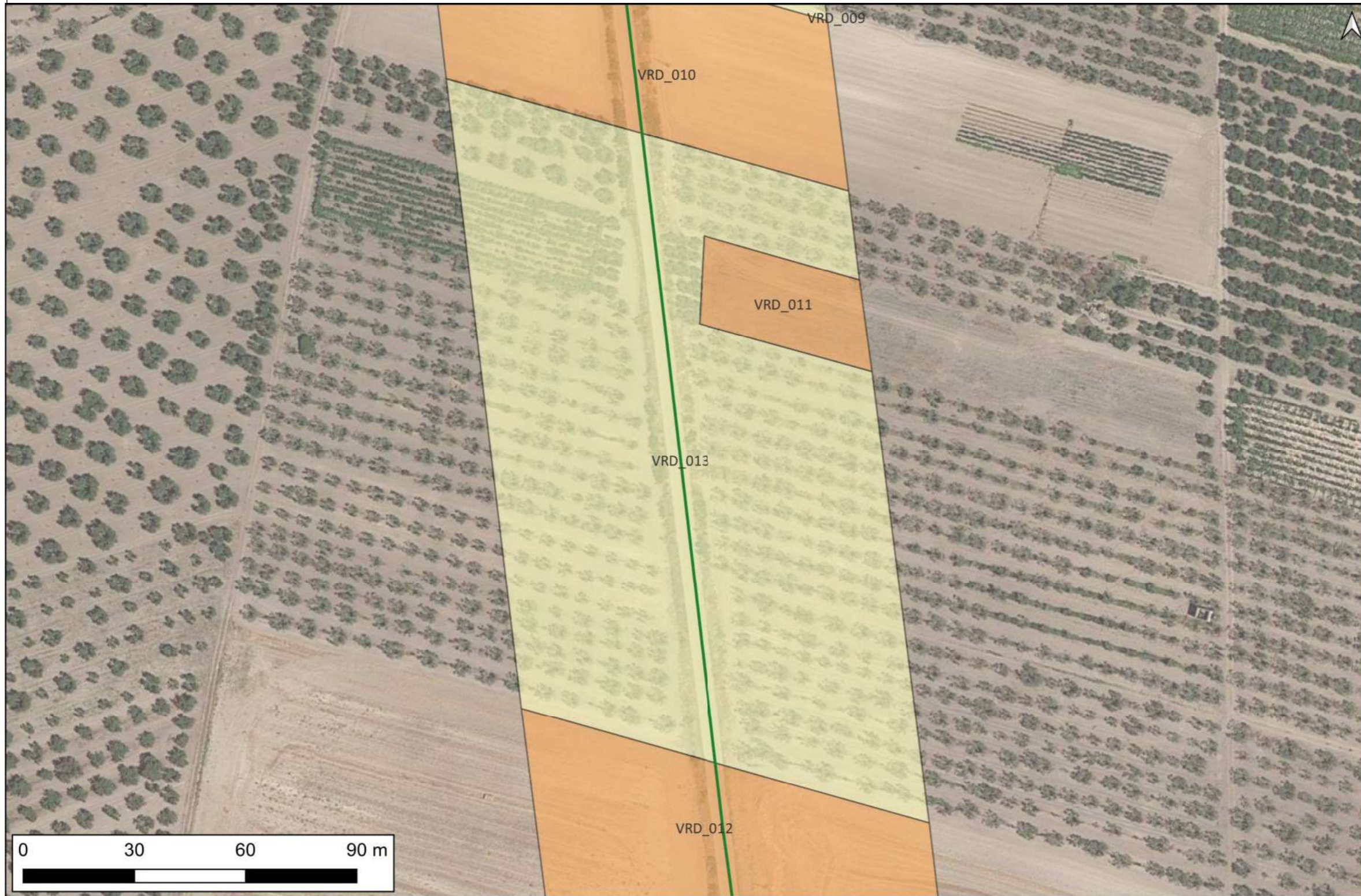
- MOSI_multilinea
- MOSI_multipoint
- MOSI_multipolygon
- Tracce di centuriazione
- PPTR_stratificazione insediativa_rete tratturi

Viabilità romana (Alvisi 1970)

- tracciato identificato
- - - percorso ipotetico

Riferimento (VRDR)	Rischio - sintesi (VRDS)	Note (VRDN)
VRD_014	rischio basso	A questo settore dell'opera in progetto è stato assegnato un grado di rischio archeologico basso, poichè è "[...] altamente improbabile la presenza di stratificazione archeologica o di resti archeologici conservati in situ." Allegato 1, Circolare 53-2022 del 22 dicembre 2022 - Ministero della Cultura, Direzione Generale Archeologia, Belle Arti e Paesaggio, Servizio II - Scavi e tutela del patrimonio archeologico.

CARTA DEL RISCHIO - SABAP-BT-FG_2023_00201-SAR_000028 - area VRD_013



LEGENDA

- Cavidotto AT
- Cavidotto MT
- SSE Consegna
- SSE Trasformazione

Gradi di rischio [85]

- rischio alto [18]
- rischio medio [31]
- rischio basso [36]
- rischio nullo [0]

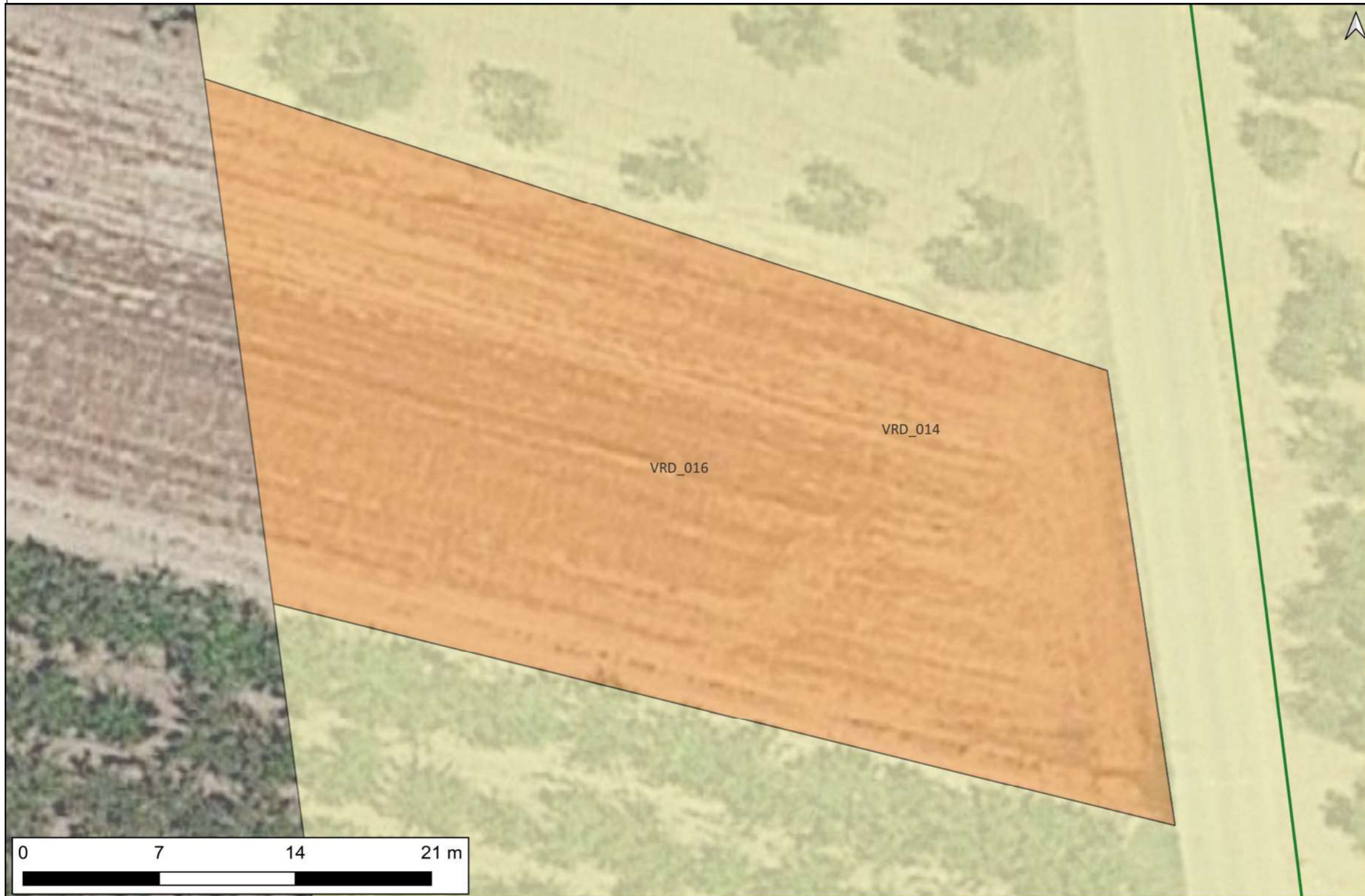
- MOSI_multilinea
- MOSI_multipoint
- MOSI_multipolygon
- Tracce di centuriazione
- PPTR_stratificazione insediativa_rete tratturi

Viabilità romana (Alvisi 1970)

- tracciato identificato
- percorso ipotetico

Riferimento (VRDR)	Rischio - sintesi (VRDS)	Note (VRDN)
VRD_013	rischio basso	A questo settore dell'opera in progetto è stato assegnato un grado di rischio archeologico basso, poichè è "[...] altamente improbabile la presenza di stratificazione archeologica o di resti archeologici conservati in situ." Allegato 1, Circolare 53-2022 del 22 dicembre 2022 - Ministero della Cultura, Direzione Generale Archeologia, Belle Arti e Paesaggio, Servizio II - Scavi e tutela del patrimonio archeologico.

CARTA DEL RISCHIO - SABAP-BT-FG_2023_00201-SAR_000028 - area VRD_016



LEGENDA

- Cavidotto AT
- Cavidotto MT
- SSE Consegna
- SSE Trasformazione

Gradi di rischio [85]

- rischio alto [18]
- rischio medio [31]
- rischio basso [36]
- rischio nullo [0]

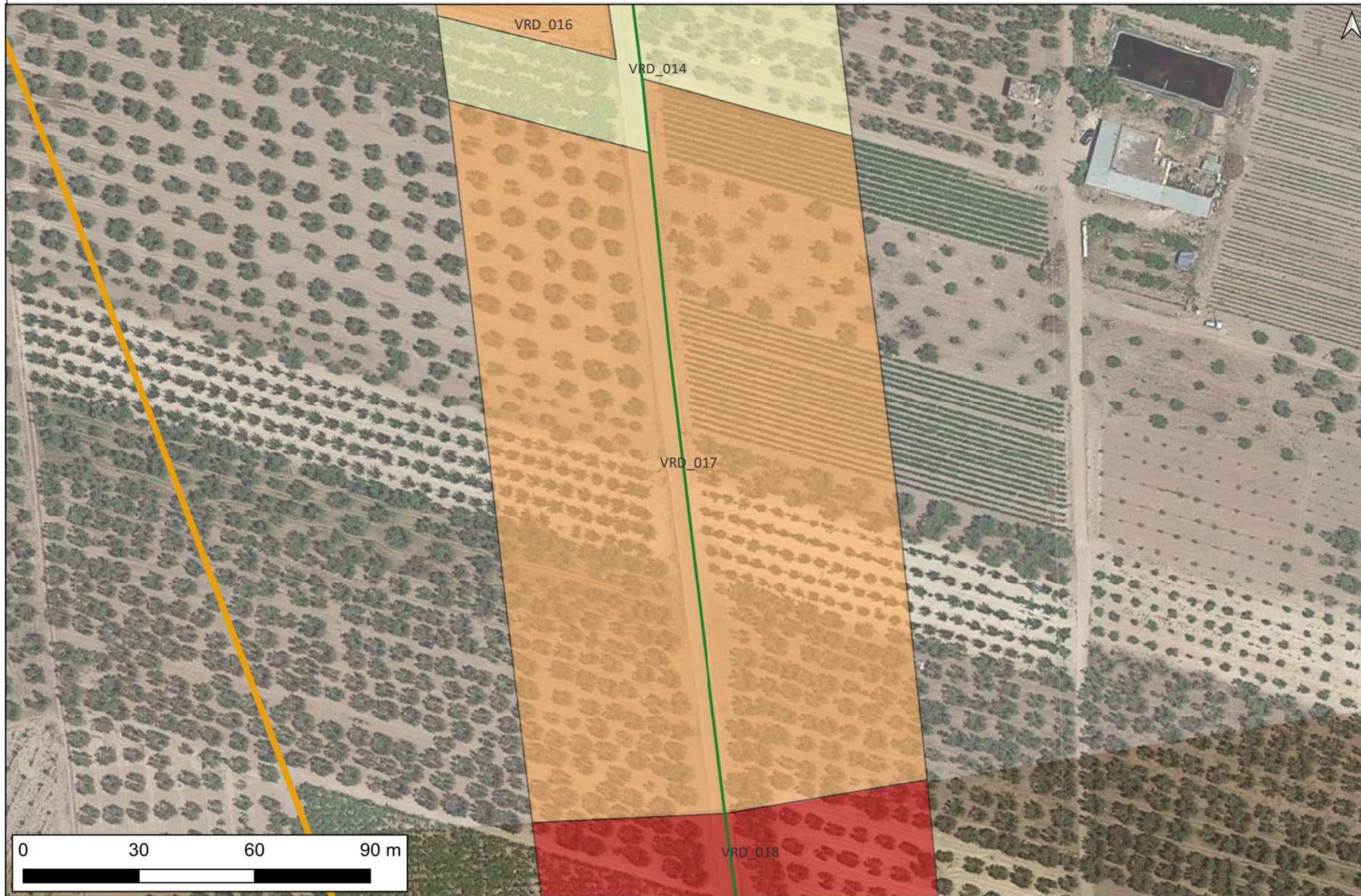
- MOSI_multilinea
- MOSI_multipoint
- MOSI_multipolygon
- Tracce di centuriazione
- PPTR_stratificazione insediativa_rete tratturi

Viabilità romana (Alvisi 1970)

- tracciato identificato
- - - percorso ipotetico

Riferimento (VRDR)	Rischio - sintesi (VRDS)	Note (VRDN)
VRD_016	rischio medio	A questo settore dell'opera in progetto è attribuito un grado di rischio archeologico medio, poichè attraversa un'area cui è stato "[...] attribuito un valore di potenziale archeologico non valutabile" che rientra tra quelle "[...] non accessibili o connotate da nulla o scarsa visibilità al suolo." Allegato 1, Circolare 53-2022 del 22 dicembre 2022 - Ministero della Cultura, Direzione Generale Archeologia, Belle Arti e Paesaggio, Servizio II - Scavi e tutela del patrimonio archeologico.

CARTA DEL RISCHIO - SABAP-BT-FG_2023_00201-SAR_000028 - area VRD_017



LEGENDA

- Cavidotto AT
- Cavidotto MT
- SSE Consegna
- SSE Trasformazione

Gradi di rischio [85]

- rischio alto [18]
- rischio medio [31]
- rischio basso [36]
- rischio nullo [0]

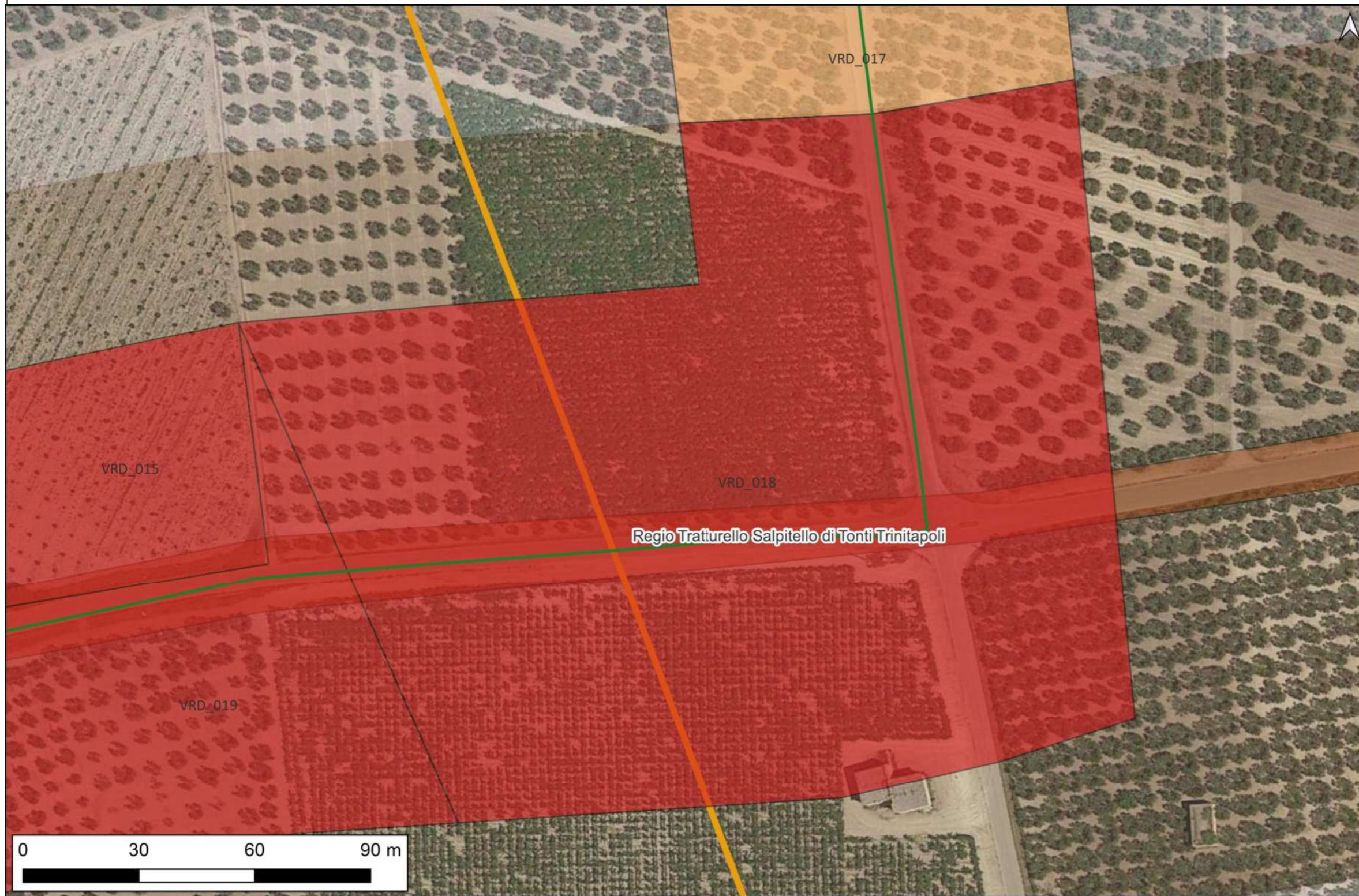
- MOSI_multilinea
- MOSI_multipoint
- MOSI_multipolygon
- Tracce di centuriazione
- PPTR_stratificazione insediativa_rete tratturi

Viabilità romana (Alvisi 1970)

- tracciato identificato
- - - percorso ipotetico

Riferimento (VRDR)	Rischio - sintesi (VRDS)	Note (VRDN)
VRD_017	rischio medio	A questo settore dell'opera in progetto è attribuito un grado di rischio archeologico medio, poichè attraversa un'area cui è stato "[...] attribuito un valore di potenziale archeologico non valutabile" che rientra tra quelle "[...] non accessibili o connotate da nulla o scarsa visibilità al suolo." Allegato 1, Circolare 53-2022 del 22 dicembre 2022 - Ministero della Cultura, Direzione Generale Archeologia, Belle Arti e Paesaggio, Servizio II - Scavi e tutela del patrimonio archeologico.

CARTA DEL RISCHIO - SABAP-BT-FG_2023_00201-SAR_000028 - area VRD_018



LEGENDA

- Cavidotto AT
- Cavidotto MT
- SSE Consegna
- SSE Trasformazione
- Gradi di rischio [85]**
- rischio alto [18]
- rischio medio [31]
- rischio basso [36]
- rischio nullo [0]
- MOSI_multilinea
- MOSI_multipoint
- MOSI_multipolygon
- Tracce di centuriazione
- PPTR_stratificazione insediativa_rete tratturi
- Viabilità romana (Alvisi 1970)**
- tracciato identificato
- percorso ipotetico

Riferimento (VRDR)	Rischio - sintesi (VRDS)	Note (VRDN)
VRD_018	rischio alto	<p>Quest'area è attraversata dal cavidotto che interseca perpendicolarmente un asse viario antico segnalato da Alvisi (1970) orientato in senso SSE-NNW. Si tratta di un asse viario orientato in senso NNW-SSE, intersecato perpendicolarmente dal cavidotto AT nei pressi del Podere n. 228. La via proveniva dalle località Caracciolo e Sportiello, area in cui la via Aecae-Sipontum e la via Litoranea si incrociavano. Inoltre l'area è interessata dalla presenza del Regio Tratturello Salpitello di Tonti-Trinitapoli, che corre in senso E-W. Il cavidotto ne segue il tracciato per circa km 4,5 da Podere n. 228 a E a località Salice a W.</p> <p>A quest'area è dunque attribuito un grado di rischio archeologico alto, poichè qui "[...] le lavorazioni previste incidono direttamente sulle quote indiziate della presenza di stratificazione archeologica." Allegato 1, Circolare 53-2022 del 22 dicembre 2022 - Ministero della Cultura, Direzione Generale Archeologia, Belle Arti e Paesaggio, Servizio II - Scavi e tutela del patrimonio archeologico.</p>

CARTA DEL RISCHIO - SABAP-BT-FG_2023_00201-SAR_000028 - area VRD_019



LEGENDA

- Cavidotto AT
- Cavidotto MT
- SSE Consegna
- SSE Trasformazione

Gradi di rischio [85]

- rischio alto [18]
- rischio medio [31]
- rischio basso [36]
- rischio nullo [0]

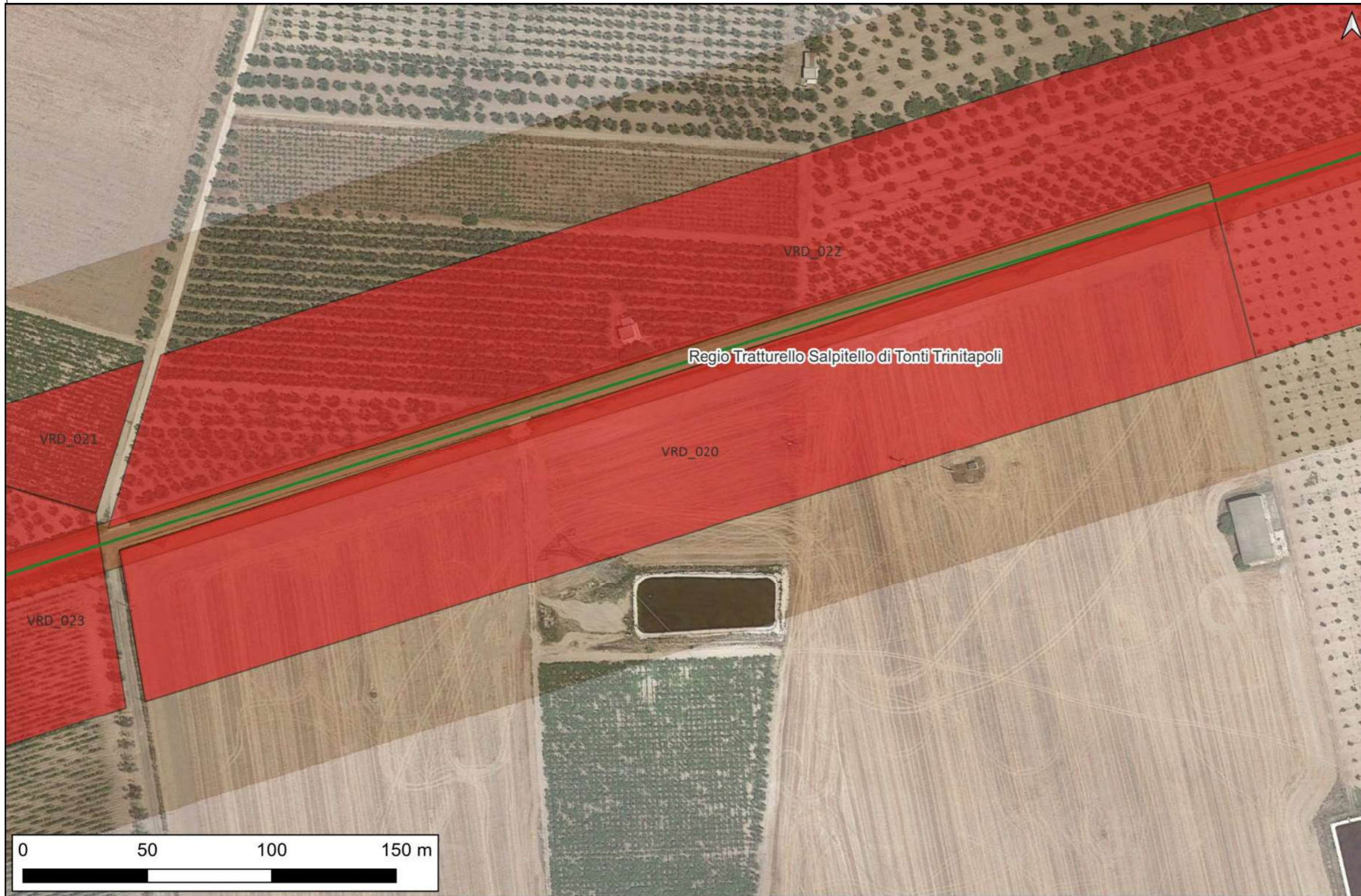
- MOSI_multilinea
- MOSI_multipoint
- MOSI_multipolygon
- Tracce di centuriazione
- PPTR_stratificazione insediativa_rete tratturi

Viabilità romana (Alvisi 1970)

- tracciato identificato
- percorso ipotetico

Riferimento (VRDR)	Rischio - sintesi (VRDS)	Note (VRDN)
VRD_019	rischio alto	Quest'area è attraversata dal Regio Tratturello Salpitello di Tonti-Trinitapoli, che corre in senso E-W. Il cavidotto ne segue il tracciato per circa km 4,5 da Podere n. 228 a E a località Salice a W. A quest'area è dunque attribuito un grado di rischio archeologico alto, poichè qui "[...] le lavorazioni previste incidono direttamente sulle quote indiziate della presenza di stratificazione archeologica." Allegato 1, Circolare 53-2022 del 22 dicembre 2022 - Ministero della Cultura, Direzione Generale Archeologia, Belle Arti e Paesaggio, Servizio II - Scavi e tutela del patrimonio archeologico.

CARTA DEL RISCHIO - SABAP-BT-FG_2023_00201-SAR_000028 - area VRD_020



LEGENDA

- Cavidotto AT
- Cavidotto MT
- SSE Consegna
- SSE Trasformazione

Gradi di rischio [85]

- rischio alto [18]
- rischio medio [31]
- rischio basso [36]
- rischio nullo [0]

- MOSI_multilinea
- MOSI_multipoint
- MOSI_multipolygon
- Tracce di centuriazione
- PPTR_stratificazione insediativa_rete tratturi

Viabilità romana (Alvisi 1970)

- tracciato identificato
- percorso ipotetico

Riferimento (VRDR)	Rischio - sintesi (VRDS)	Note (VRDN)
VRD_020	rischio alto	Quest'area è attraversata dal Regio Tratturello Salpitello di Tonti-Trinitapoli, che corre in senso E-W. Il cavidotto ne segue il tracciato per circa km 4,5 da Podere n. 228 a E a località Salice a W. A quest'area è dunque attribuito un grado di rischio archeologico alto, poichè qui "[...] le lavorazioni previste incidono direttamente sulle quote indiziate della presenza di stratificazione archeologica." Allegato 1, Circolare 53-2022 del 22 dicembre 2022 - Ministero della Cultura, Direzione Generale Archeologia, Belle Arti e Paesaggio, Servizio II - Scavi e tutela del patrimonio archeologico.

CARTA DEL RISCHIO - SABAP-BT-FG_2023_00201-SAR_000028 - area VRD_021



LEGENDA

- Cavidotto AT
- Cavidotto MT
- SSE Consegna
- SSE Trasformazione

Gradi di rischio [85]

- rischio alto [18]
- rischio medio [31]
- rischio basso [36]
- rischio nullo [0]

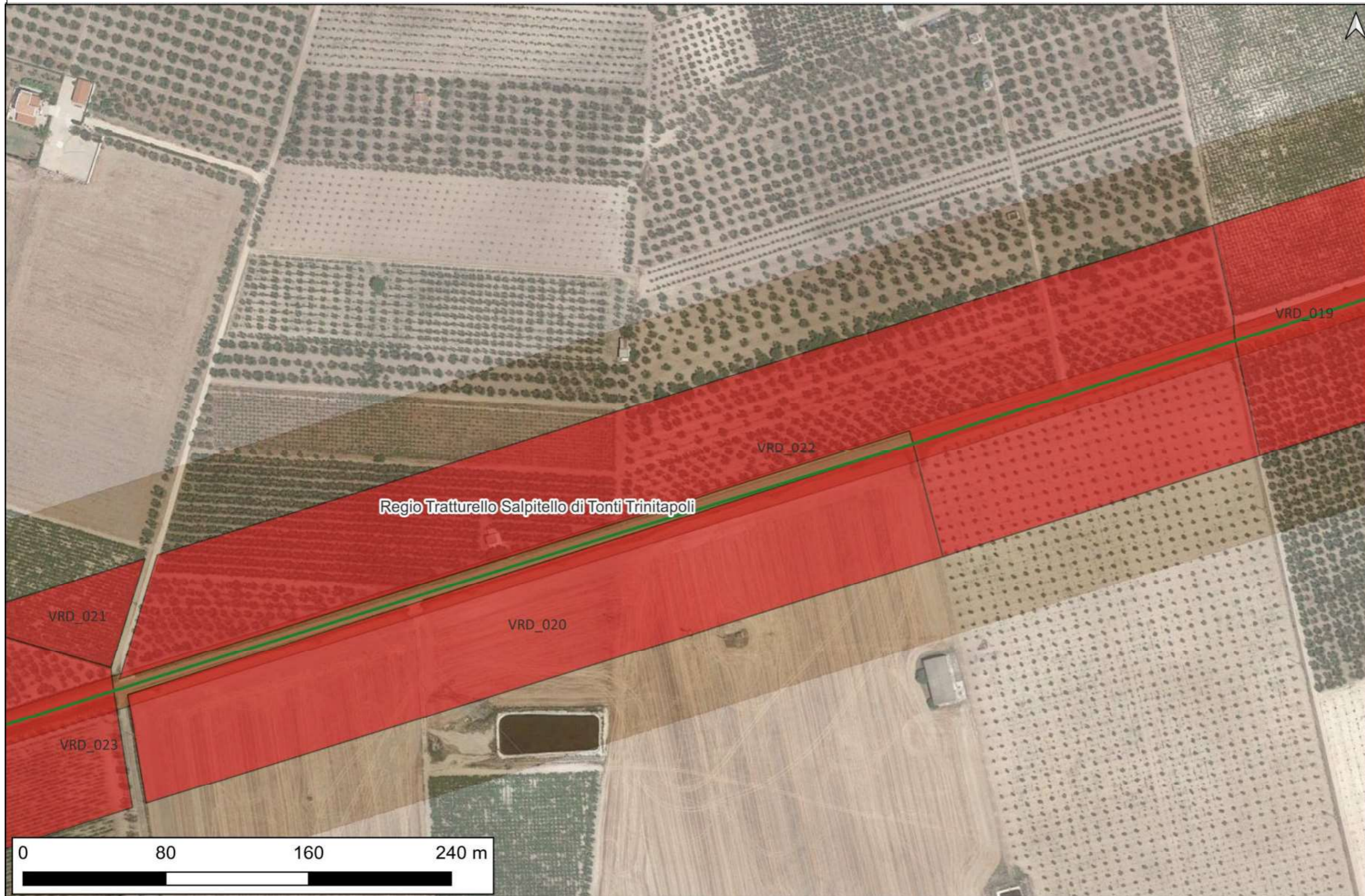
- MOSI_multilinea
- MOSI_multipoint
- MOSI_multipolygon
- Tracce di centuriazione
- PPTR_stratificazione insediativa_rete tratturi

Viabilità romana (Alvisi 1970)

- tracciato identificato
- percorso ipotetico

Riferimento (VRDR)	Rischio - sintesi (VRDS)	Note (VRDN)
VRD_021	rischio alto	Quest'area è attraversata dal Regio Tratturello Salpitello di Tonti-Trinitapoli, che corre in senso E-W. Il cavidotto ne segue il tracciato per circa km 4,5 da Podere n. 228 a E a località Salice a W. A quest'area è dunque attribuito un grado di rischio archeologico alto, poichè qui "[...] le lavorazioni previste incidono direttamente sulle quote indiziate della presenza di stratificazione archeologica." Allegato 1, Circolare 53-2022 del 22 dicembre 2022 - Ministero della Cultura, Direzione Generale Archeologia, Belle Arti e Paesaggio, Servizio II - Scavi e tutela del patrimonio archeologico.

CARTA DEL RISCHIO - SABAP-BT-FG_2023_00201-SAR_000028 - area VRD_022



LEGENDA

- Cavidotto AT
- Cavidotto MT
- SSE Consegna
- SSE Trasformazione

Gradi di rischio [85]

- rischio alto [18]
- rischio medio [31]
- rischio basso [36]
- rischio nullo [0]

- MOSI_multilinea
- MOSI_multipoint
- MOSI_multipolygon
- Tracce di centuriazione
- PPTR_stratificazione insediativa_rete tratturi

Viabilità romana (Alvisi 1970)

- tracciato identificato
- percorso ipotetico

Riferimento (VRDR)	Rischio - sintesi (VRDS)	Note (VRDN)
VRD_022	rischio alto	Quest'area è attraversata dal Regio Tratturello Salpitello di Tonti-Trinitapoli, che corre in senso E-W. Il cavidotto ne segue il tracciato per circa km 4,5 da Podere n. 228 a E a località Salice a W. A quest'area è dunque attribuito un grado di rischio archeologico alto, poichè qui "[...] le lavorazioni previste incidono direttamente sulle quote indiziate della presenza di stratificazione archeologica." Allegato 1, Circolare 53-2022 del 22 dicembre 2022 - Ministero della Cultura, Direzione Generale Archeologia, Belle Arti e Paesaggio, Servizio II - Scavi e tutela del patrimonio archeologico.

CARTA DEL RISCHIO - SABAP-BT-FG_2023_00201-SAR_000028 - area VRD_023



LEGENDA

- Cavidotto AT
- Cavidotto MT
- SSE Consegna
- SSE Trasformazione

Gradi di rischio [85]

- rischio alto [18]
- rischio medio [31]
- rischio basso [36]
- rischio nullo [0]

- MOSI_multilinea
- MOSI_multipoint
- MOSI_multipolygon
- Tracce di centuriazione
- PPTR_stratificazione insediativa_rete tratturi

Viabilità romana (Alvisi 1970)

- tracciato identificato
- percorso ipotetico

Riferimento (VRDR)	Rischio - sintesi (VRDS)	Note (VRDN)
VRD_023	rischio alto	Quest'area è attraversata dal Regio Tratturello Salpitello di Tonti-Trinitapoli, che corre in senso E-W. Il cavidotto ne segue il tracciato per circa km 4,5 da Podere n. 228 a E a località Salice a W. A quest'area è dunque attribuito un grado di rischio archeologico alto, poichè qui "[...] le lavorazioni previste incidono direttamente sulle quote indiziate della presenza di stratificazione archeologica." Allegato 1, Circolare 53-2022 del 22 dicembre 2022 - Ministero della Cultura, Direzione Generale Archeologia, Belle Arti e Paesaggio, Servizio II - Scavi e tutela del patrimonio archeologico.

CARTA DEL RISCHIO - SABAP-BT-FG_2023_00201-SAR_000028 - area VRD_024



LEGENDA

- Cavidotto AT
- Cavidotto MT
- SSE Consegna
- SSE Trasformazione

Gradi di rischio [85]

- rischio alto [18]
- rischio medio [31]
- rischio basso [36]
- rischio nullo [0]

- MOSI_multilinea
- MOSI_multipoint
- MOSI_multipolygon
- Tracce di centuriazione
- PPTR_stratificazione insediativa_rete tratturi

Viabilità romana (Alvisi 1970)

- tracciato identificato
- percorso ipotetico

Riferimento (VRDR)	Rischio - sintesi (VRDS)	Note (VRDN)
VRD_024	rischio alto	Quest'area è attraversata dal Regio Tratturello Salpitello di Tonti-Trinitapoli, che corre in senso E-W. Il cavidotto ne segue il tracciato per circa km 4,5 da Podere n. 228 a E a località Salice a W. A quest'area è dunque attribuito un grado di rischio archeologico alto, poichè qui "[...] le lavorazioni previste incidono direttamente sulle quote indiziate della presenza di stratificazione archeologica." Allegato 1, Circolare 53-2022 del 22 dicembre 2022 - Ministero della Cultura, Direzione Generale Archeologia, Belle Arti e Paesaggio, Servizio II - Scavi e tutela del patrimonio archeologico.

CARTA DEL RISCHIO - SABAP-BT-FG_2023_00201-SAR_000028 - area VRD_025



LEGENDA

- Cavidotto AT
- Cavidotto MT
- SSE Consegna
- SSE Trasformazione

Gradi di rischio [85]

- rischio alto [18]
- rischio medio [31]
- rischio basso [36]
- rischio nullo [0]


- MOSI_multilinea
- MOSI_multipoint
- MOSI_multipolygon
- Tracce di centuriazione
- PPTR_stratificazione insediativa_rete tratturi

Viabilità romana (Alvisi 1970)

- tracciato identificato
- percorso ipotetico

Riferimento (VRDR)	Rischio - sintesi (VRDS)	Note (VRDN)
VRD_025	rischio alto	Quest'area è attraversata dal Regio Tratturello Salpitello di Tonti-Trinitapoli, che corre in senso E-W. Il cavidotto ne segue il tracciato per circa km 4,5 da Podere n. 228 a E a località Salice a W. A quest'area è dunque attribuito un grado di rischio archeologico alto, poichè qui "[...] le lavorazioni previste incidono direttamente sulle quote indiziate della presenza di stratificazione archeologica." Allegato 1, Circolare 53-2022 del 22 dicembre 2022 - Ministero della Cultura, Direzione Generale Archeologia, Belle Arti e Paesaggio, Servizio II - Scavi e tutela del patrimonio archeologico.

CARTA DEL RISCHIO - SABAP-BT-FG_2023_00201-SAR_000028 - area VRD_028



LEGENDA

- Cavidotto AT
- Cavidotto MT
- SSE Consegna
- SSE Trasformazione

Gradi di rischio [85]

- rischio alto [18]
- rischio medio [31]
- rischio basso [36]
- rischio nullo [0]

- MOSI_multilinea
- MOSI_multipoint
- MOSI_multipolygon
- Tracce di centuriazione
- PPTR_stratificazione insediativa_rete tratturi

Viabilità romana (Alvisi 1970)

- tracciato identificato
- percorso ipotetico

Riferimento (VRDR)	Rischio - sintesi (VRDS)	Note (VRDN)
VRD_028	rischio alto	Quest'area è attraversata dal Regio Tratturello Salpitello di Tonti-Trinitapoli, che corre in senso E-W. Il cavidotto ne segue il tracciato per circa km 4,5 da Podere n. 228 a E a località Salice a W. A quest'area è dunque attribuito un grado di rischio archeologico alto, poichè qui "[...] le lavorazioni previste incidono direttamente sulle quote indiziate della presenza di stratificazione archeologica." Allegato 1, Circolare 53-2022 del 22 dicembre 2022 - Ministero della Cultura, Direzione Generale Archeologia, Belle Arti e Paesaggio, Servizio II - Scavi e tutela del patrimonio archeologico.

CARTA DEL RISCHIO - SABAP-BT-FG_2023_00201-SAR_000028 - area VRD_027



LEGENDA

- Cavidotto AT
- Cavidotto MT
- SSE Consegna
- SSE Trasformazione

Gradi di rischio [85]

- rischio alto [18]
- rischio medio [31]
- rischio basso [36]
- rischio nullo [0]

- MOSI_multilinea
- MOSI_multipoint
- MOSI_multipolygon
- Tracce di centuriazione
- PPTR_stratificazione insediativa_rete tratturi

Viabilità romana (Alvisi 1970)

- tracciato identificato
- percorso ipotetico

Riferimento (VRDR)	Rischio - sintesi (VRDS)	Note (VRDN)
VRD_027	rischio alto	Quest'area è attraversata dal Regio Tratturello Salpitello di Tonti-Trinitapoli, che corre in senso E-W. Il cavidotto ne segue il tracciato per circa km 4,5 da Podere n. 228 a E a località Salice a W. A quest'area è dunque attribuito un grado di rischio archeologico alto, poichè qui "[...] le lavorazioni previste incidono direttamente sulle quote indiziate della presenza di stratificazione archeologica." Allegato 1, Circolare 53-2022 del 22 dicembre 2022 - Ministero della Cultura, Direzione Generale Archeologia, Belle Arti e Paesaggio, Servizio II - Scavi e tutela del patrimonio archeologico.

CARTA DEL RISCHIO - SABAP-BT-FG_2023_00201-SAR_000028 - area VRD_029



LEGENDA

- Cavidotto AT
- Cavidotto MT
- SSE Consegna
- SSE Trasformazione

Gradi di rischio [85]

- rischio alto [18]
- rischio medio [31]
- rischio basso [36]
- rischio nullo [0]

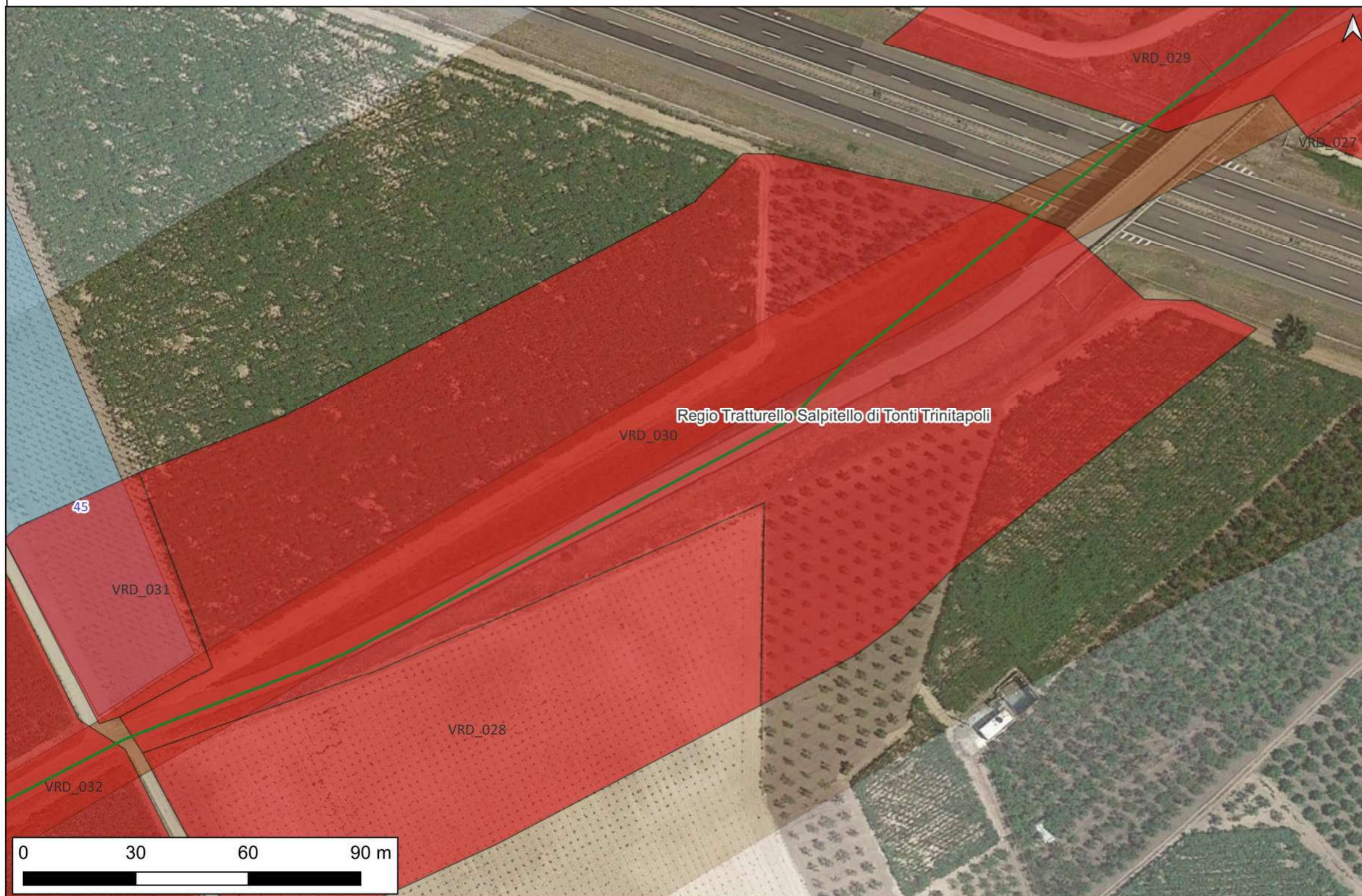
- MOSI_multilinea
- MOSI_multipoint
- MOSI_multipolygon
- Tracce di centuriazione
- PPTR_stratificazione insediativa_rete tratturi

Viabilità romana (Alvisi 1970)

- tracciato identificato
- percorso ipotetico

Riferimento (VRDR)	Rischio - sintesi (VRDS)	Note (VRDN)
VRD_029	rischio alto	Quest'area è attraversata dal Regio Tratturello Salpitello di Tonti-Trinitapoli, che corre in senso E-W. Il cavidotto ne segue il tracciato per circa km 4,5 da Podere n. 228 a E a località Salice a W. A quest'area è dunque attribuito un grado di rischio archeologico alto, poichè qui "[...] le lavorazioni previste incidono direttamente sulle quote indiziate della presenza di stratificazione archeologica." Allegato 1, Circolare 53-2022 del 22 dicembre 2022 - Ministero della Cultura, Direzione Generale Archeologia, Belle Arti e Paesaggio, Servizio II - Scavi e tutela del patrimonio archeologico.

CARTA DEL RISCHIO - SABAP-BT-FG_2023_00201-SAR_000028 - area VRD_030



LEGENDA

- Cavidotto AT
- Cavidotto MT
- SSE Consegna
- SSE Trasformazione

Gradi di rischio [85]

- rischio alto [18]
- rischio medio [31]
- rischio basso [36]
- rischio nullo [0]

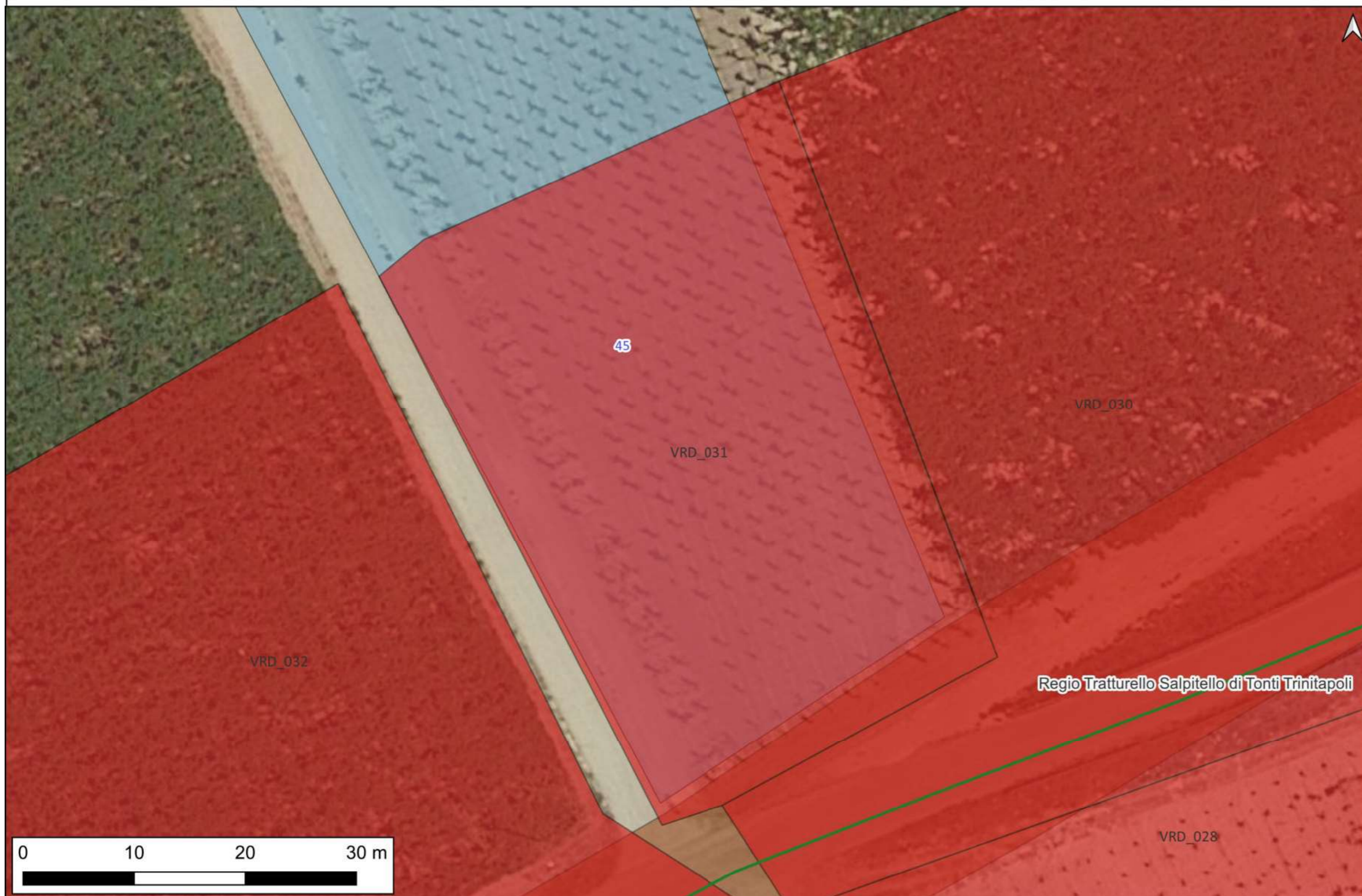
- MOSI_multilinea
- MOSI_multipoint
- MOSI_multipolygon
- Tracce di centuriazione
- PPTR_stratificazione insediativa_rete tratturi

Viabilità romana (Alvisi 1970)

- tracciato identificato
- percorso ipotetico

Riferimento (VRDR)	Rischio - sintesi (VRDS)	Note (VRDN)
VRD_030	rischio alto	Quest'area è attraversata dal Regio Tratturello Salpitello di Tonti-Trinitapoli, che corre in senso E-W. Il cavidotto ne segue il tracciato per circa km 4,5 da Podere n. 228 a E a località Salice a W. A quest'area è dunque attribuito un grado di rischio archeologico alto, poichè qui "[...] le lavorazioni previste incidono direttamente sulle quote indiziate della presenza di stratificazione archeologica." Allegato 1, Circolare 53-2022 del 22 dicembre 2022 - Ministero della Cultura, Direzione Generale Archeologia, Belle Arti e Paesaggio, Servizio II - Scavi e tutela del patrimonio archeologico.

CARTA DEL RISCHIO - SABAP-BT-FG_2023_00201-SAR_000028 - area VRD_031



LEGENDA

- Cavidotto AT
- Cavidotto MT
- SSE Consegna
- SSE Trasformazione

Gradi di rischio [85]

- rischio alto [18]
- rischio medio [31]
- rischio basso [36]
- rischio nullo [0]

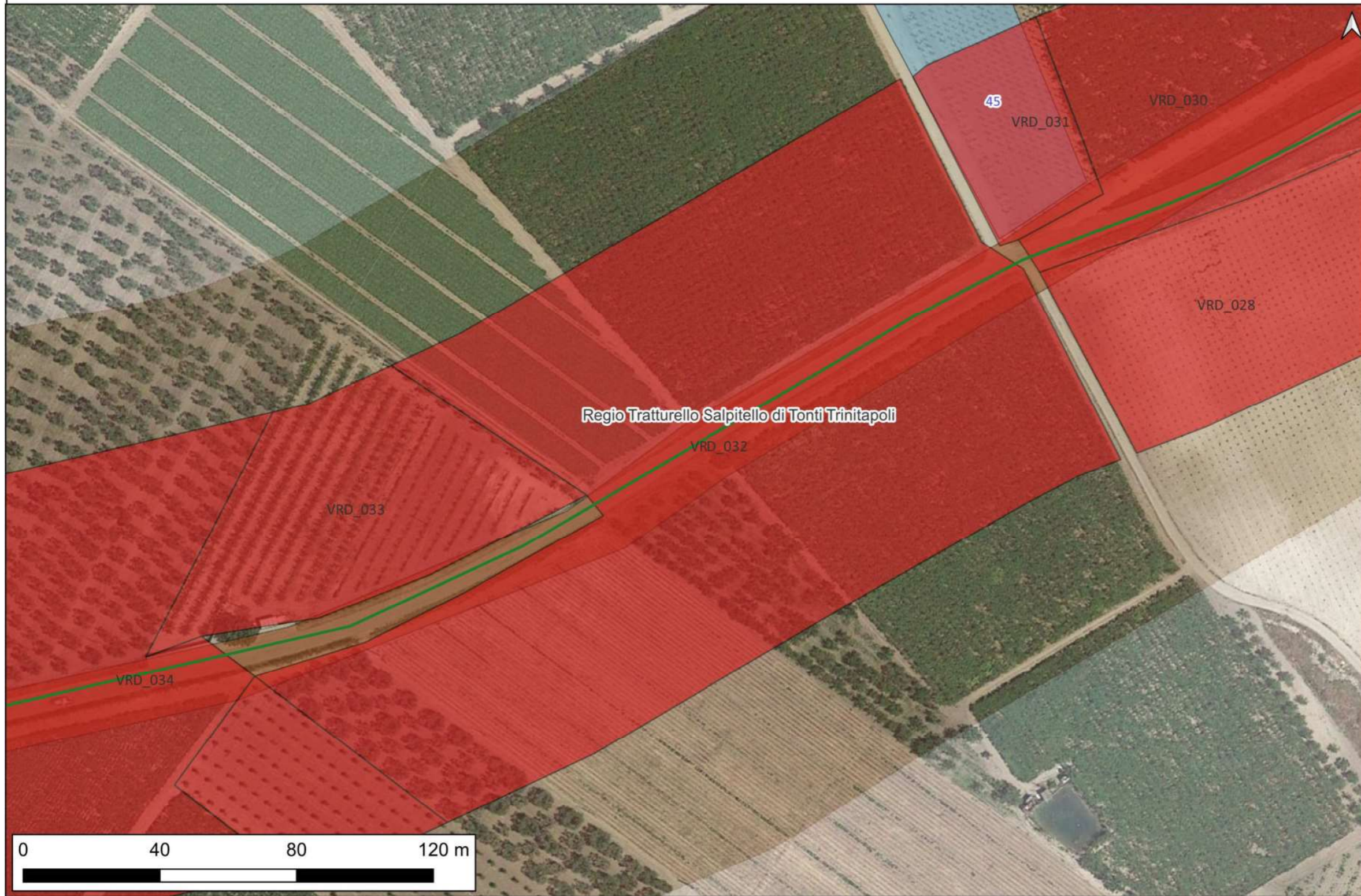
- MOSI_multilinea
- MOSI_multipoint
- MOSI_multipolygon
- Tracce di centuriazione
- PPTR_stratificazione insediativa_rete tratturi

Viabilità romana (Alvisi 1970)

- tracciato identificato
- percorso ipotetico

Riferimento (VRDR)	Rischio - sintesi (VRDS)	Note (VRDN)
VRD_031	rischio alto	<p>In quest'area sono stati rinvenuti frammenti fittili e laterizi sporadici. Inoltre è interessata dal Regio Tratturello Salpitello di Tonti-Trinitapoli, che corre in senso E-W. Il cavidotto ne segue il tracciato per circa km 4,5 da Podere n. 228 a E a località Salice a W.</p> <p>A quest'area è dunque attribuito un grado di rischio archeologico alto, poichè qui "[...] le lavorazioni previste incidono direttamente sulle quote indiziate della presenza di stratificazione archeologica." Allegato 1, Circolare 53-2022 del 22 dicembre 2022 - Ministero della Cultura, Direzione Generale Archeologia, Belle Arti e Paesaggio, Servizio II - Scavi e tutela del patrimonio archeologico.</p>

CARTA DEL RISCHIO - SABAP-BT-FG_2023_00201-SAR_000028 - area VRD_032



LEGENDA

- Cavidotto AT
- Cavidotto MT
- SSE Consegna
- SSE Trasformazione

Gradi di rischio [85]

- rischio alto [18]
- rischio medio [31]
- rischio basso [36]
- rischio nullo [0]

- MOSI_multilinea
- MOSI_multipoint
- MOSI_multipolygon
- Tracce di centuriazione
- PPTR_stratificazione insediativa_rete tratturi

Viabilità romana (Alvisi 1970)

- tracciato identificato
- percorso ipotetico

Riferimento (VRDR)	Rischio - sintesi (VRDS)	Note (VRDN)
VRD_032	rischio alto	Quest'area è attraversata dal Regio Tratturello Salpitello di Tonti-Trinitapoli, che corre in senso E-W. Il cavidotto ne segue il tracciato per circa km 4,5 da Podere n. 228 a E a località Salice a W. A quest'area è dunque attribuito un grado di rischio archeologico alto, poichè qui "[...] le lavorazioni previste incidono direttamente sulle quote indiziate della presenza di stratificazione archeologica." Allegato 1, Circolare 53-2022 del 22 dicembre 2022 - Ministero della Cultura, Direzione Generale Archeologia, Belle Arti e Paesaggio, Servizio II - Scavi e tutela del patrimonio archeologico.

CARTA DEL RISCHIO - SABAP-BT-FG_2023_00201-SAR_000028 - area VRD_033



LEGENDA

- Cavidotto AT
- Cavidotto MT
- SSE Consegna
- SSE Trasformazione

Gradi di rischio [85]

- rischio alto [18]
- rischio medio [31]
- rischio basso [36]
- rischio nullo [0]

- MOSI_multilinea
- MOSI_multipoint
- MOSI_multipolygon
- Tracce di centuriazione
- PPTR_stratificazione insediativa_rete tratturi

Viabilità romana (Alvisi 1970)

- tracciato identificato
- percorso ipotetico

Riferimento (VRDR)	Rischio - sintesi (VRDS)	Note (VRDN)
VRD_033	rischio alto	Quest'area è attraversata dal Regio Tratturello Salpitello di Tonti-Trinitapoli, che corre in senso E-W. Il cavidotto ne segue il tracciato per circa km 4,5 da Podere n. 228 a E a località Salice a W. A quest'area è dunque attribuito un grado di rischio archeologico alto, poichè qui "[...] le lavorazioni previste incidono direttamente sulle quote indiziate della presenza di stratificazione archeologica." Allegato 1, Circolare 53-2022 del 22 dicembre 2022 - Ministero della Cultura, Direzione Generale Archeologia, Belle Arti e Paesaggio, Servizio II - Scavi e tutela del patrimonio archeologico.

CARTA DEL RISCHIO - SABAP-BT-FG_2023_00201-SAR_000028 - area VRD_034



LEGENDA

- Cavidotto AT
- Cavidotto MT
- SSE Consegna
- SSE Trasformazione

Gradi di rischio [85]

- rischio alto [18]
- rischio medio [31]
- rischio basso [36]
- rischio nullo [0]

- MOSI_multilinea
- MOSI_multipoint
- MOSI_multipolygon
- Tracce di centuriazione
- PPTR_stratificazione insediativa_rete tratturi

Viabilità romana (Alvisi 1970)

- tracciato identificato
- percorso ipotetico

Riferimento (VRDR)	Rischio - sintesi (VRDS)	Note (VRDN)
VRD_034	rischio alto	Quest'area è attraversata dal Regio Tratturello Salpitello di Tonti-Trinitapoli, che corre in senso E-W. Il cavidotto ne segue il tracciato per circa km 4,5 da Podere n. 228 a E a località Salice a W. A quest'area è dunque attribuito un grado di rischio archeologico alto, poichè qui "[...] le lavorazioni previste incidono direttamente sulle quote indiziate della presenza di stratificazione archeologica." Allegato 1, Circolare 53-2022 del 22 dicembre 2022 - Ministero della Cultura, Direzione Generale Archeologia, Belle Arti e Paesaggio, Servizio II - Scavi e tutela del patrimonio archeologico.

CARTA DEL RISCHIO - SABAP-BT-FG_2023_00201-SAR_000028 - area VRD_035



LEGENDA

- Cavidotto AT
- Cavidotto MT
- SSE Consegna
- SSE Trasformazione

Gradi di rischio [85]

- rischio alto [18]
- rischio medio [31]
- rischio basso [36]
- rischio nullo [0]

- MOSI_multilinea
- MOSI_multipoint
- MOSI_multipolygon
- Tracce di centuriazione
- PPTR_stratificazione insediativa_rete tratturi

Viabilità romana (Alvisi 1970)

- tracciato identificato
- percorso ipotetico

Riferimento (VRDR)	Rischio - sintesi (VRDS)	Note (VRDN)
VRD_035	rischio basso	A questo settore dell'opera in progetto è stato assegnato un grado di rischio archeologico basso, poichè è "[...] altamente improbabile la presenza di stratificazione archeologica o di resti archeologici conservati in situ." Allegato 1, Circolare 53-2022 del 22 dicembre 2022 - Ministero della Cultura, Direzione Generale Archeologia, Belle Arti e Paesaggio, Servizio II - Scavi e tutela del patrimonio archeologico.

CARTA DEL RISCHIO - SABAP-BT-FG_2023_00201-SAR_000028 - area VRD_036



LEGENDA

- Cavidotto AT
- Cavidotto MT
- SSE Consegna
- SSE Trasformazione

Gradi di rischio [85]

- rischio alto [18]
- rischio medio [31]
- rischio basso [36]
- rischio nullo [0]

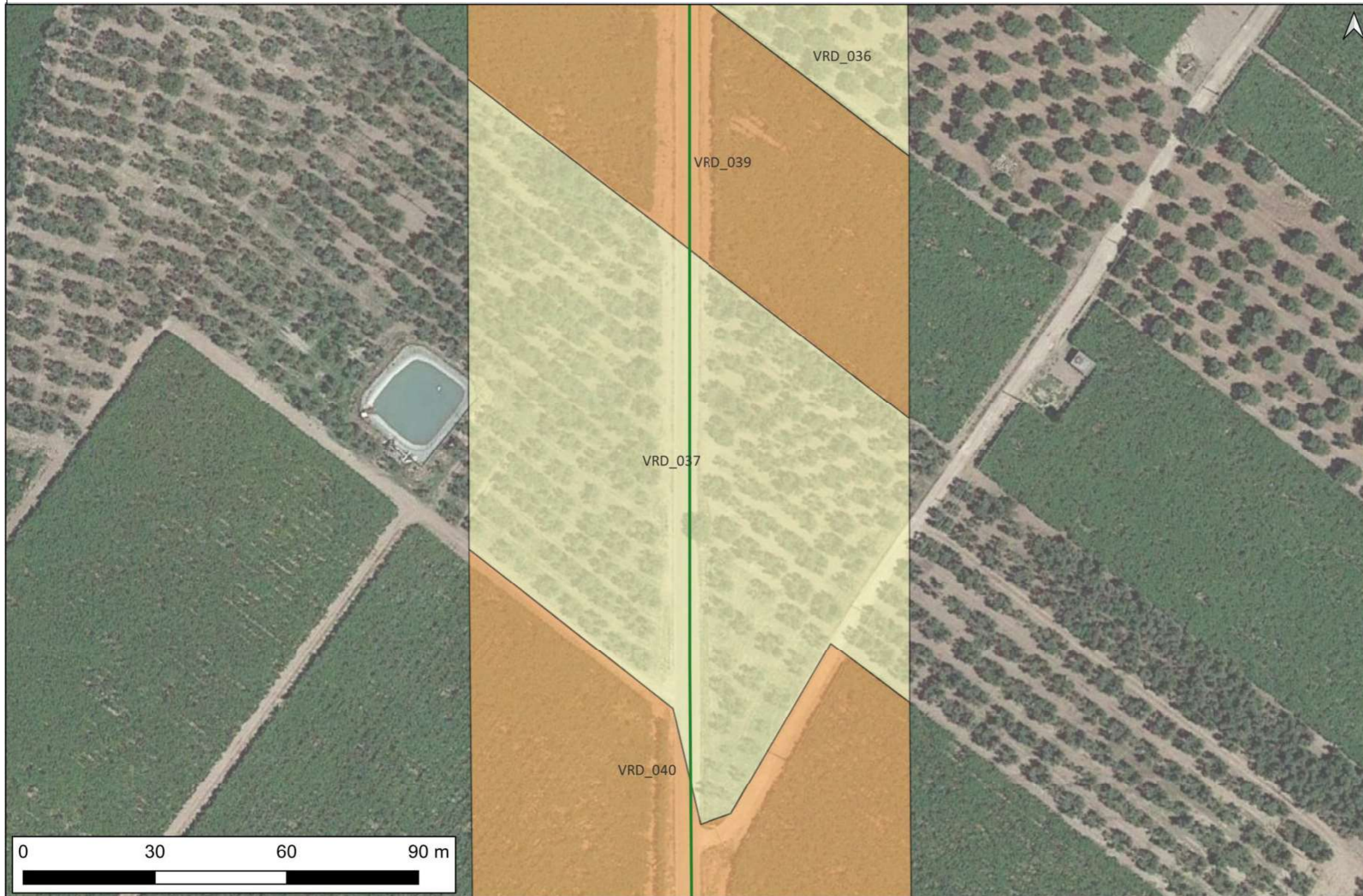
- MOSI_multilinea
- MOSI_multipoint
- MOSI_multipolygon
- Tracce di centuriazione
- PPTR_stratificazione insediativa_rete tratturi

Viabilità romana (Alvisi 1970)

- tracciato identificato
- percorso ipotetico

Riferimento (VRDR)	Rischio - sintesi (VRDS)	Note (VRDN)
VRD_036	rischio basso	A questo settore dell'opera in progetto è stato assegnato un grado di rischio archeologico basso, poichè è "[...] altamente improbabile la presenza di stratificazione archeologica o di resti archeologici conservati in situ." Allegato 1, Circolare 53-2022 del 22 dicembre 2022 - Ministero della Cultura, Direzione Generale Archeologia, Belle Arti e Paesaggio, Servizio II - Scavi e tutela del patrimonio archeologico.

CARTA DEL RISCHIO - SABAP-BT-FG_2023_00201-SAR_000028 - area VRD_037



LEGENDA

- Cavidotto AT
- Cavidotto MT
- SSE Consegna
- SSE Trasformazione

Gradi di rischio [85]

- rischio alto [18]
- rischio medio [31]
- rischio basso [36]
- rischio nullo [0]

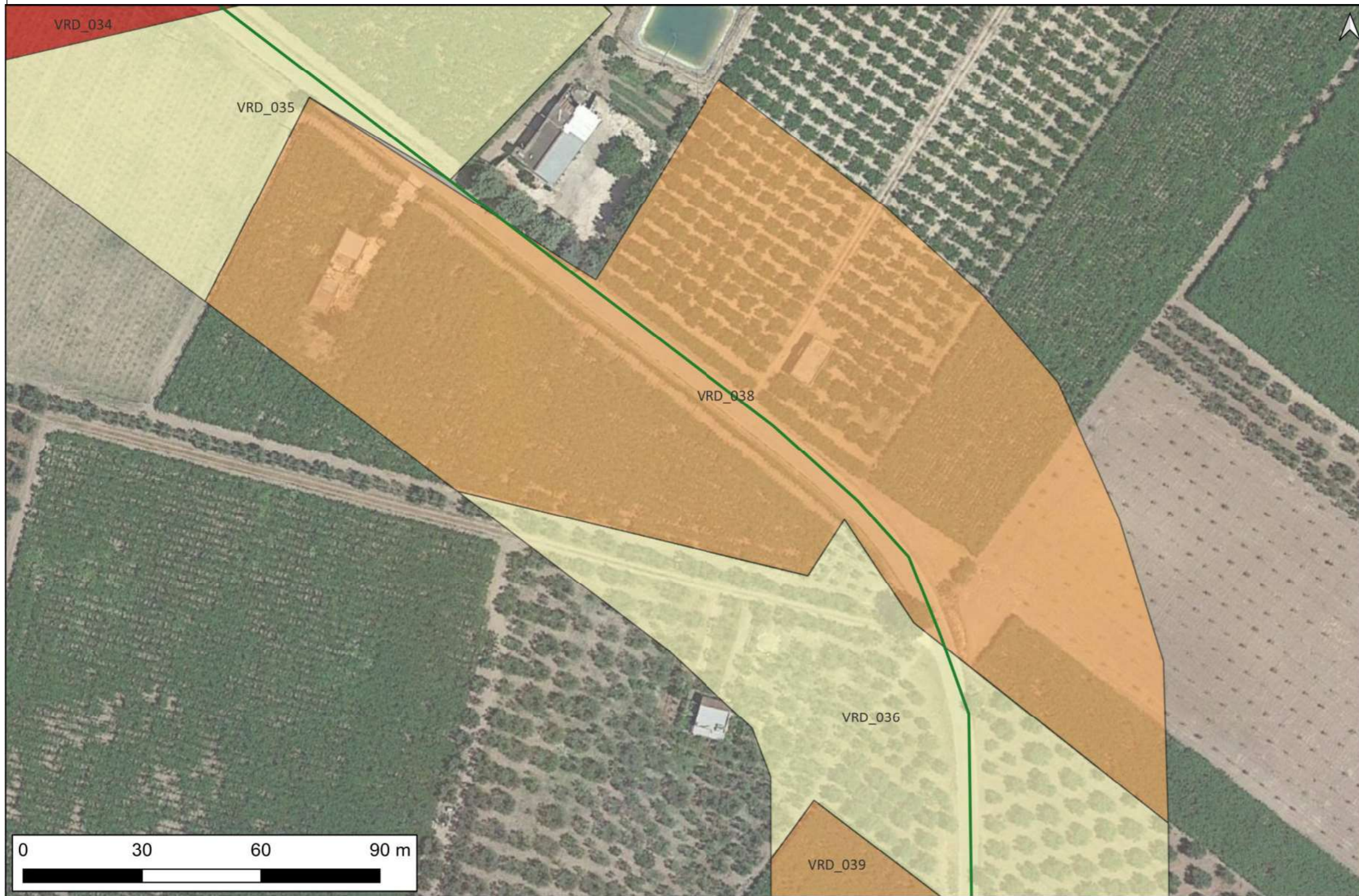
- MOSI_multilinea
- MOSI_multipoint
- MOSI_multipolygon
- Tracce di centuriazione
- PPTR_stratificazione insediativa_rete tratturi

Viabilità romana (Alvisi 1970)

- tracciato identificato
- percorso ipotetico

Riferimento (VRDR)	Rischio - sintesi (VRDS)	Note (VRDN)
VRD_037	rischio basso	A questo settore dell'opera in progetto è stato assegnato un grado di rischio archeologico basso, poichè è "[...] altamente improbabile la presenza di stratificazione archeologica o di resti archeologici conservati in situ." Allegato 1, Circolare 53-2022 del 22 dicembre 2022 - Ministero della Cultura, Direzione Generale Archeologia, Belle Arti e Paesaggio, Servizio II - Scavi e tutela del patrimonio archeologico.

CARTA DEL RISCHIO - SABAP-BT-FG_2023_00201-SAR_000028 - area VRD_038



LEGENDA

- Cavidotto AT
- Cavidotto MT
- SSE Consegna
- SSE Trasformazione
- Gradi di rischio [85]**
- rischio alto [18]
- rischio medio [31]
- rischio basso [36]
- rischio nullo [0]
- MOSI_multilinea
- MOSI_multipoint
- MOSI_multipolygon
- Tracce di centuriazione
- PPTR_stratificazione insediativa_rete tratturi
- Viabilità romana (Alvisi 1970)**
- tracciato identificato
- percorso ipotetico

Riferimento (VRDR)	Rischio - sintesi (VRDS)	Note (VRDN)
VRD_038	rischio medio	A questo settore dell'opera in progetto è attribuito un grado di rischio archeologico medio, poichè attraversa un'area cui è stato "[...] attribuito un valore di potenziale archeologico non valutabile" che rientra tra quelle "[...] non accessibili o connotate da nulla o scarsa visibilità al suolo." Allegato 1, Circolare 53-2022 del 22 dicembre 2022 - Ministero della Cultura, Direzione Generale Archeologia, Belle Arti e Paesaggio, Servizio II - Scavi e tutela del patrimonio archeologico.

CARTA DEL RISCHIO - SABAP-BT-FG_2023_00201-SAR_000028 - area VRD_039



LEGENDA

- Cavidotto AT
- Cavidotto MT
- SSE Consegna
- SSE Trasformazione

Gradi di rischio [85]

- rischio alto [18]
- rischio medio [31]
- rischio basso [36]
- rischio nullo [0]

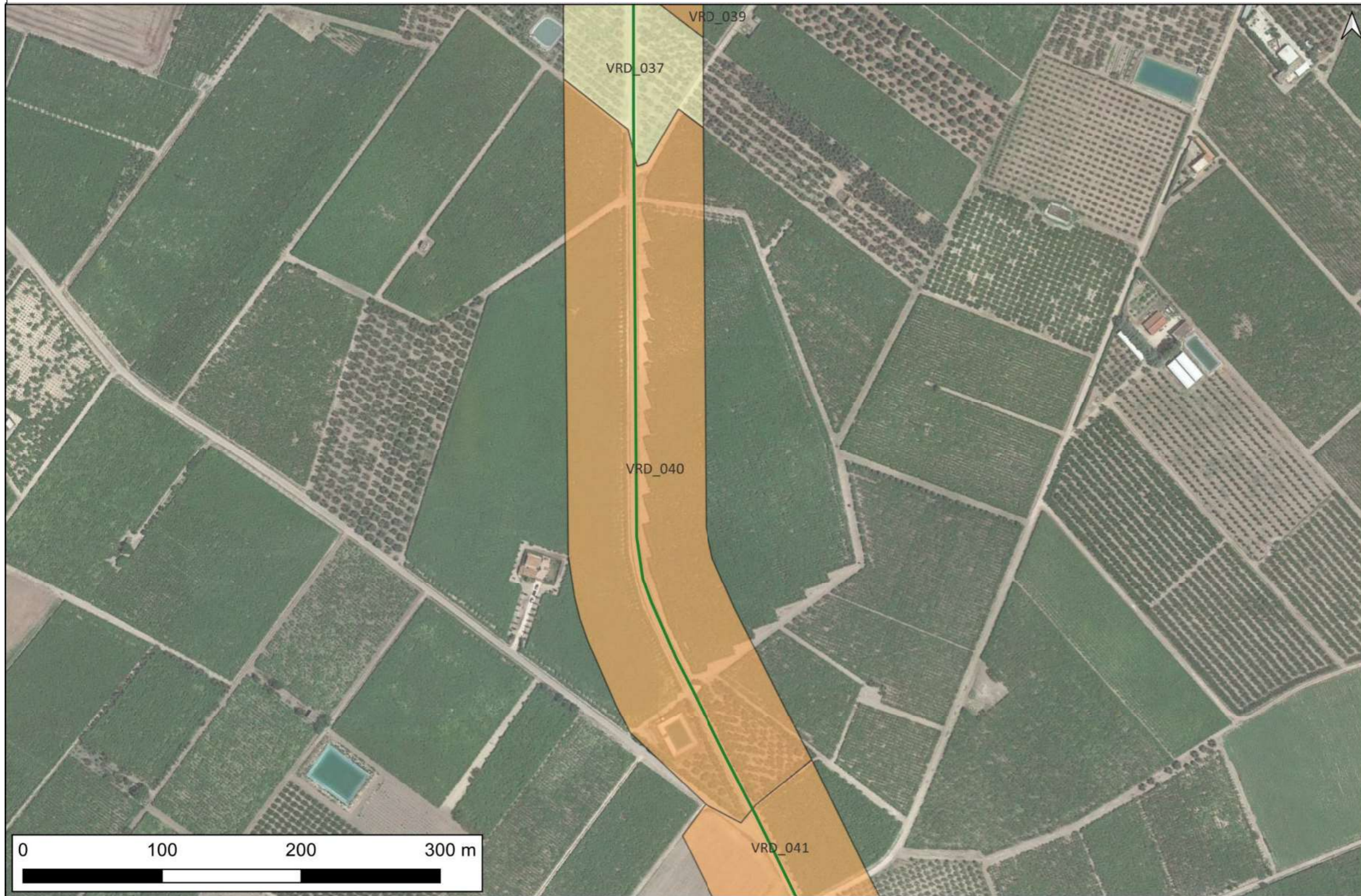
- MOSI_multilinea
- MOSI_multipoint
- MOSI_multipolygon
- Tracce di centuriazione
- PPTR_stratificazione insediativa_rete tratturi

Viabilità romana (Alvisi 1970)

- tracciato identificato
- percorso ipotetico

Riferimento (VRDR)	Rischio - sintesi (VRDS)	Note (VRDN)
VRD_039	rischio medio	A questo settore dell'opera in progetto è attribuito un grado di rischio archeologico medio, poichè attraversa un'area cui è stato "[...] attribuito un valore di potenziale archeologico non valutabile" che rientra tra quelle "[...] non accessibili o connotate da nulla o scarsa visibilità al suolo." Allegato 1, Circolare 53-2022 del 22 dicembre 2022 - Ministero della Cultura, Direzione Generale Archeologia, Belle Arti e Paesaggio, Servizio II - Scavi e tutela del patrimonio archeologico.

CARTA DEL RISCHIO - SABAP-BT-FG_2023_00201-SAR_000028 - area VRD_040



LEGENDA

- Cavidotto AT
- Cavidotto MT
- SSE Consegna
- SSE Trasformazione

Gradi di rischio [85]

- rischio alto [18]
- rischio medio [31]
- rischio basso [36]
- rischio nullo [0]

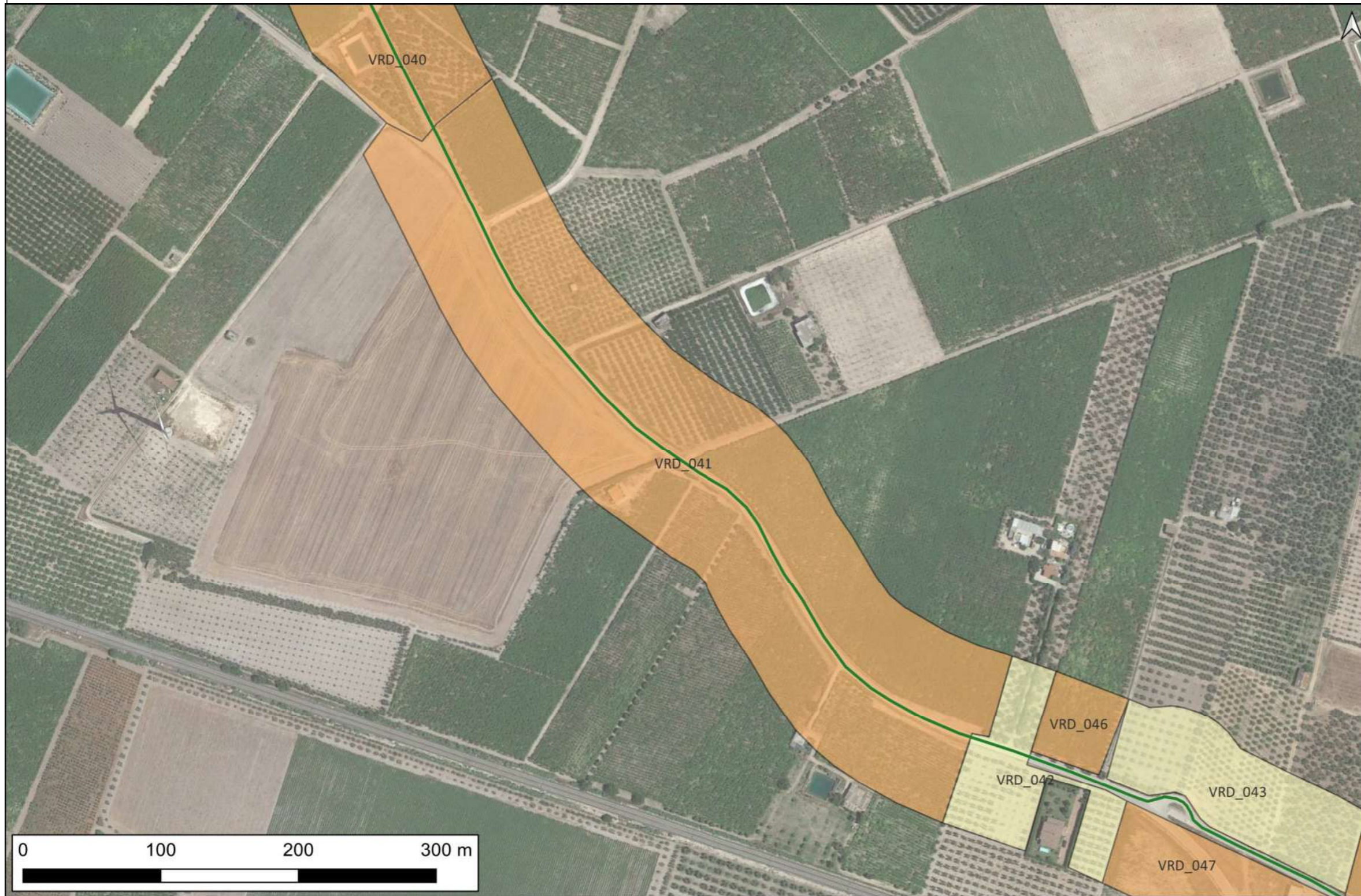
- MOSI_multilinea
- MOSI_multipoint
- MOSI_multipolygon
- Tracce di centuriazione
- PPTR_stratificazione insediativa_rete tratturi

Viabilità romana (Alvisi 1970)

- tracciato identificato
- percorso ipotetico

Riferimento (VRDR)	Rischio - sintesi (VRDS)	Note (VRDN)
VRD_040	rischio medio	A questo settore dell'opera in progetto è attribuito un grado di rischio archeologico medio, poichè attraversa un'area cui è stato "[...] attribuito un valore di potenziale archeologico non valutabile" che rientra tra quelle "[...] non accessibili o connotate da nulla o scarsa visibilità al suolo." Allegato 1, Circolare 53-2022 del 22 dicembre 2022 - Ministero della Cultura, Direzione Generale Archeologia, Belle Arti e Paesaggio, Servizio II - Scavi e tutela del patrimonio archeologico.

CARTA DEL RISCHIO - SABAP-BT-FG_2023_00201-SAR_000028 - area VRD_041



LEGENDA

- Cavidotto AT
- - - Cavidotto MT
- SSE Consegna
- SSE Trasformazione

Gradi di rischio [85]

- rischio alto [18]
- rischio medio [31]
- rischio basso [36]
- rischio nullo [0]

- MOSI_multilinea
- MOSI_multipoint
- MOSI_multipolygon
- Tracce di centuriazione
- PPTR_stratificazione insediativa_rete tratturi

Viabilità romana (Alvisi 1970)

- tracciato identificato
- - - percorso ipotetico

Riferimento (VRDR)	Rischio - sintesi (VRDS)	Note (VRDN)
VRD_041	rischio medio	A questo settore dell'opera in progetto è attribuito un grado di rischio archeologico medio, poichè attraversa un'area cui è stato "[...] attribuito un valore di potenziale archeologico non valutabile" che rientra tra quelle "[...] non accessibili o connotate da nulla o scarsa visibilità al suolo." Allegato 1, Circolare 53-2022 del 22 dicembre 2022 - Ministero della Cultura, Direzione Generale Archeologia, Belle Arti e Paesaggio, Servizio II - Scavi e tutela del patrimonio archeologico.

CARTA DEL RISCHIO - SABAP-BT-FG_2023_00201-SAR_000028 - area VRD_042



LEGENDA

- Cavidotto AT
- Cavidotto MT
- SSE Consegna
- SSE Trasformazione

Gradi di rischio [85]

- rischio alto [18]
- rischio medio [31]
- rischio basso [36]
- rischio nullo [0]

- MOSI_multilinea
- MOSI_multipoint
- MOSI_multipolygon
- Tracce di centuriazione
- PPTR_stratificazione insediativa_rete tratturi

Viabilità romana (Alvisi 1970)

- tracciato identificato
- percorso ipotetico

Riferimento (VRDR)	Rischio - sintesi (VRDS)	Note (VRDN)
VRD_042	rischio basso	A questo settore dell'opera in progetto è stato assegnato un grado di rischio archeologico basso, poichè è "[...] altamente improbabile la presenza di stratificazione archeologica o di resti archeologici conservati in situ." Allegato 1, Circolare 53-2022 del 22 dicembre 2022 - Ministero della Cultura, Direzione Generale Archeologia, Belle Arti e Paesaggio, Servizio II - Scavi e tutela del patrimonio archeologico.

CARTA DEL RISCHIO - SABAP-BT-FG_2023_00201-SAR_000028 - area VRD_046



LEGENDA

- Cavidotto AT
- Cavidotto MT
- SSE Consegna
- SSE Trasformazione

Gradi di rischio [85]

- rischio alto [18]
- rischio medio [31]
- rischio basso [36]
- rischio nullo [0]

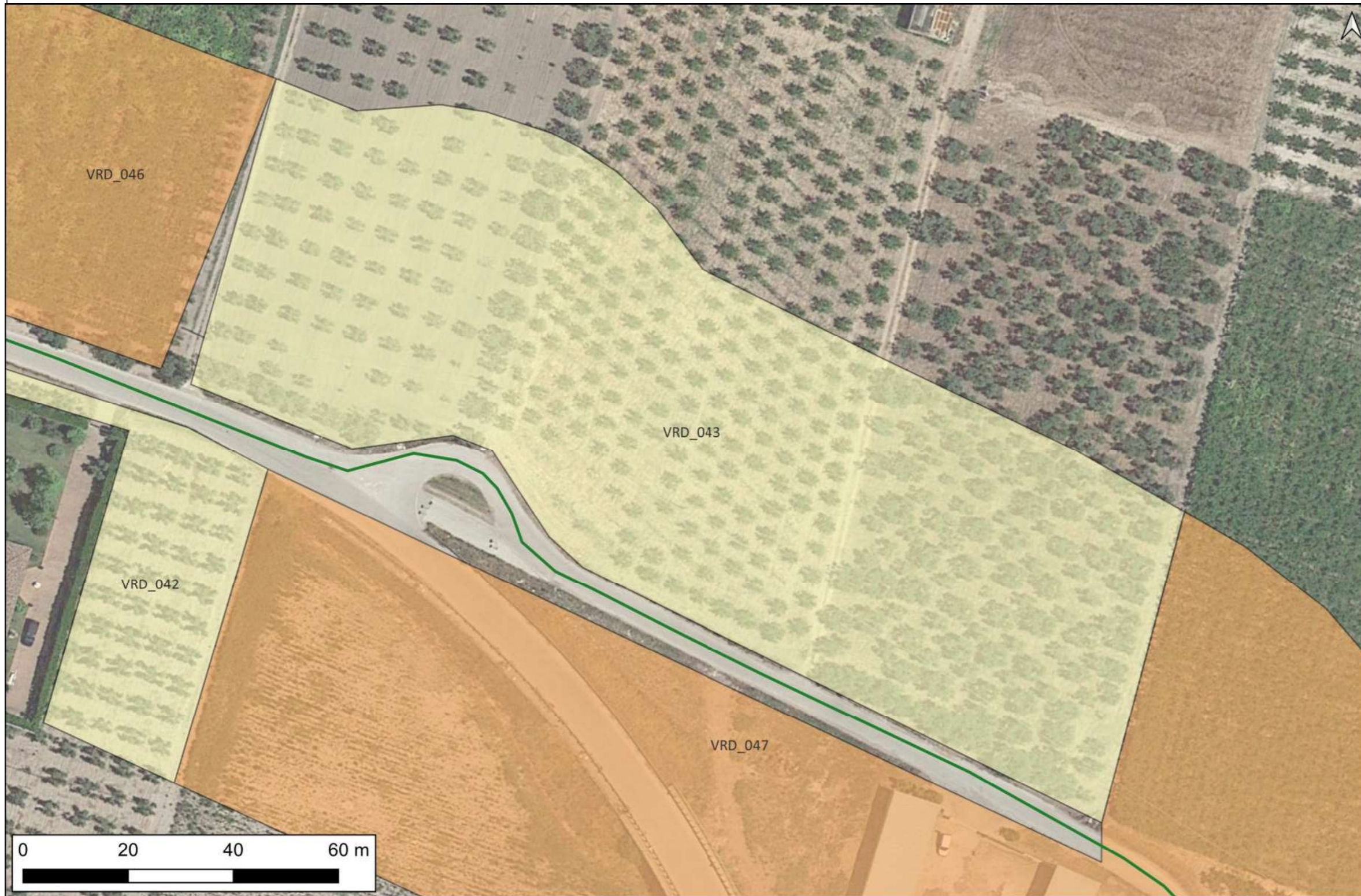
- MOSI_multilinea
- MOSI_multipoint
- MOSI_multipolygon
- Tracce di centuriazione
- PPTR_stratificazione insediativa_rete tratturi

Viabilità romana (Alvisi 1970)

- tracciato identificato
- percorso ipotetico

Riferimento (VRDR)	Rischio - sintesi (VRDS)	Note (VRDN)
VRD_046	rischio medio	A questo settore dell'opera in progetto è attribuito un grado di rischio archeologico medio, poichè attraversa un'area cui è stato "[...] attribuito un valore di potenziale archeologico non valutabile" che rientra tra quelle "[...] non accessibili o connotate da nulla o scarsa visibilità al suolo." Allegato 1, Circolare 53-2022 del 22 dicembre 2022 - Ministero della Cultura, Direzione Generale Archeologia, Belle Arti e Paesaggio, Servizio II - Scavi e tutela del patrimonio archeologico.

CARTA DEL RISCHIO - SABAP-BT-FG_2023_00201-SAR_000028 - area VRD_043



LEGENDA

- Cavidotto AT
- Cavidotto MT
- SSE Consegna
- SSE Trasformazione

Gradi di rischio [85]

- rischio alto [18]
- rischio medio [31]
- rischio basso [36]
- rischio nullo [0]

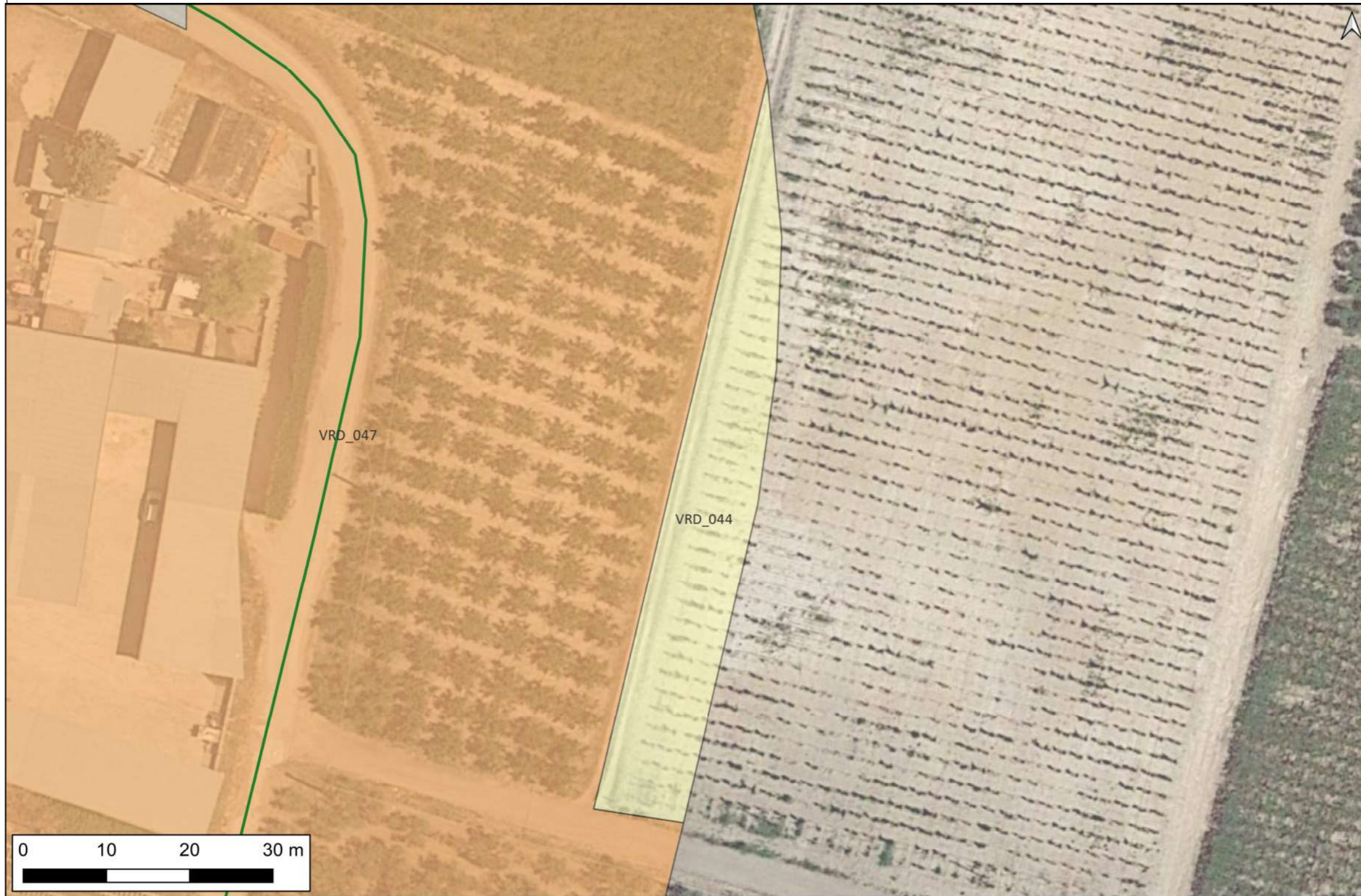
- MOSI_multilinea
- MOSI_multipoint
- MOSI_multipolygon
- Tracce di centuriazione
- PPTR_stratificazione insediativa_rete tratturi

Viabilità romana (Alvisi 1970)

- tracciato identificato
- percorso ipotetico

Riferimento (VRDR)	Rischio - sintesi (VRDS)	Note (VRDN)
VRD_043	rischio basso	A questo settore dell'opera in progetto è stato assegnato un grado di rischio archeologico basso, poichè è "[...] altamente improbabile la presenza di stratificazione archeologica o di resti archeologici conservati in situ." Allegato 1, Circolare 53-2022 del 22 dicembre 2022 - Ministero della Cultura, Direzione Generale Archeologia, Belle Arti e Paesaggio, Servizio II - Scavi e tutela del patrimonio archeologico.

CARTA DEL RISCHIO - SABAP-BT-FG_2023_00201-SAR_000028 - area VRD_044



LEGENDA

- Cavidotto AT
- Cavidotto MT
- SSE Consegna
- SSE Trasformazione

Gradi di rischio [85]

- rischio alto [18]
- rischio medio [31]
- rischio basso [36]
- rischio nullo [0]

MOSI

- MOSI_multilinea
- MOSI_multipoint
- MOSI_multipolygon

Tracce di centuriazione

- Tracce di centuriazione

PPTR_stratificazione insediativa_rete tratturi

- PPTR_stratificazione insediativa_rete tratturi

Viabilità romana (Alvisi 1970)

- tracciato identificato
- - - percorso ipotetico

Riferimento (VRDR)	Rischio - sintesi (VRDS)	Note (VRDN)
VRD_044	rischio basso	A questo settore dell'opera in progetto è stato assegnato un grado di rischio archeologico basso, poichè è "[...] altamente improbabile la presenza di stratificazione archeologica o di resti archeologici conservati in situ." Allegato 1, Circolare 53-2022 del 22 dicembre 2022 - Ministero della Cultura, Direzione Generale Archeologia, Belle Arti e Paesaggio, Servizio II - Scavi e tutela del patrimonio archeologico.

CARTA DEL RISCHIO - SABAP-BT-FG_2023_00201-SAR_000028 - area VRD_045



LEGENDA

- Cavidotto AT
- Cavidotto MT
- SSE Consegna
- SSE Trasformazione

Gradi di rischio [85]

- rischio alto [18]
- rischio medio [31]
- rischio basso [36]
- rischio nullo [0]

- MOSI_multilinea
- MOSI_multipoint
- MOSI_multipolygon
- Tracce di centuriazione
- PPTR_stratificazione insediativa_rete tratturi

Viabilità romana (Alvisi 1970)

- tracciato identificato
- percorso ipotetico

Riferimento (VRDR)	Rischio - sintesi (VRDS)	Note (VRDN)
VRD_045	rischio basso	A questo settore dell'opera in progetto è stato assegnato un grado di rischio archeologico basso, poichè è "[...] altamente improbabile la presenza di stratificazione archeologica o di resti archeologici conservati in situ." Allegato 1, Circolare 53-2022 del 22 dicembre 2022 - Ministero della Cultura, Direzione Generale Archeologia, Belle Arti e Paesaggio, Servizio II - Scavi e tutela del patrimonio archeologico.