

IMPIANTO AGRI-NATURALISTICO-VOLTAICO (ANaV) CERIGNOLA SAN GIOVANNI IN FONTE

REGIONE PUGLIA
PROVINCIA DI FOGGIA
COMUNE di CERIGNOLA

[ID: 7454] Modifica delle opere di connessione alla RTN, in adeguamento alla Soluzione Tecnica Minima Generale fornita da Terna S.p.A. avente codice pratica MYTERNA 202002260 relativa al progetto Agri-Naturalistico-Voltaico (ANaV) per la produzione di energia elettrica da fonte rinnovabile solare fotovoltaica della potenza di 99,42 MW, sito nel Comune di Cerignola (FG) in località "San Giovanni in Fonte", per il quale in data 04.05.2023 il Consiglio dei Ministri ha deliberato di esprimere giudizio positivo di compatibilità ambientale.

PROGETTO DEFINITIVO

Elaborato:

Titolo:

7g2

VALUTAZIONE PREVENTIVA DELL'INTERESSE ARCHEOLOGICO CARTA DEL RISCHIO ARCHEOLOGICO (2 di 3)

Scala:

Formato Stampa:

Codice Identificatore Elaborato

-

A3

Y1CRT40_DocumentazioneSpecialistica_7g2-CON

Progettazione:

Committente:



Università degli Studi di Firenze
Dr. Enrico Palchetti
Piazzale delle Cascine, 18 - 50121 Firenze
Centralino +39 055 2755800
enrico.palchetti@unifi.it - dagri@pec.unifi.it



TOZZIgreen

TOZZI GREEN S.p.a.
Via Brigata Ebraica, 50 - 48123 Mezzano (RA)
Tel 0544 525311 Fax 0544 525319
info@tozzigreen.com - tozzi.re@legalmail.it
www.tozzigreen.com

ALIA

ALIA SOCIETA' SEMPLICE
Prof. Arch. Giovanni Campeol
Piazza delle Istituzioni, 22 - 31100 Treviso
Tel. 0422 235343
alia@aliavalutazioni.it - aliasocieta@pec.it

Industrial service S.r.l.
Via Aliano, 25 - 71042 Bolzano (BZ) - Italia
Tel. 0885 542 07 74
info@industrial-service.it



Studio Tecnico Calcarella
Dott. ing. Fabio Calcarella
Via Bartolomeo Ravenna, 14 - 73100 Lecce
Mob. 340 9243575
fabio.calcarella@gmail.com - fabio.calcarella@ingpec.eu

Consulenza Scientifica:

Politecnico di Bari
Dip. Meccanica Matematica e Management
prof. ing. Riccardo Amirante
via Orabona 4 - 70126 Bari
amirante@poliba.it

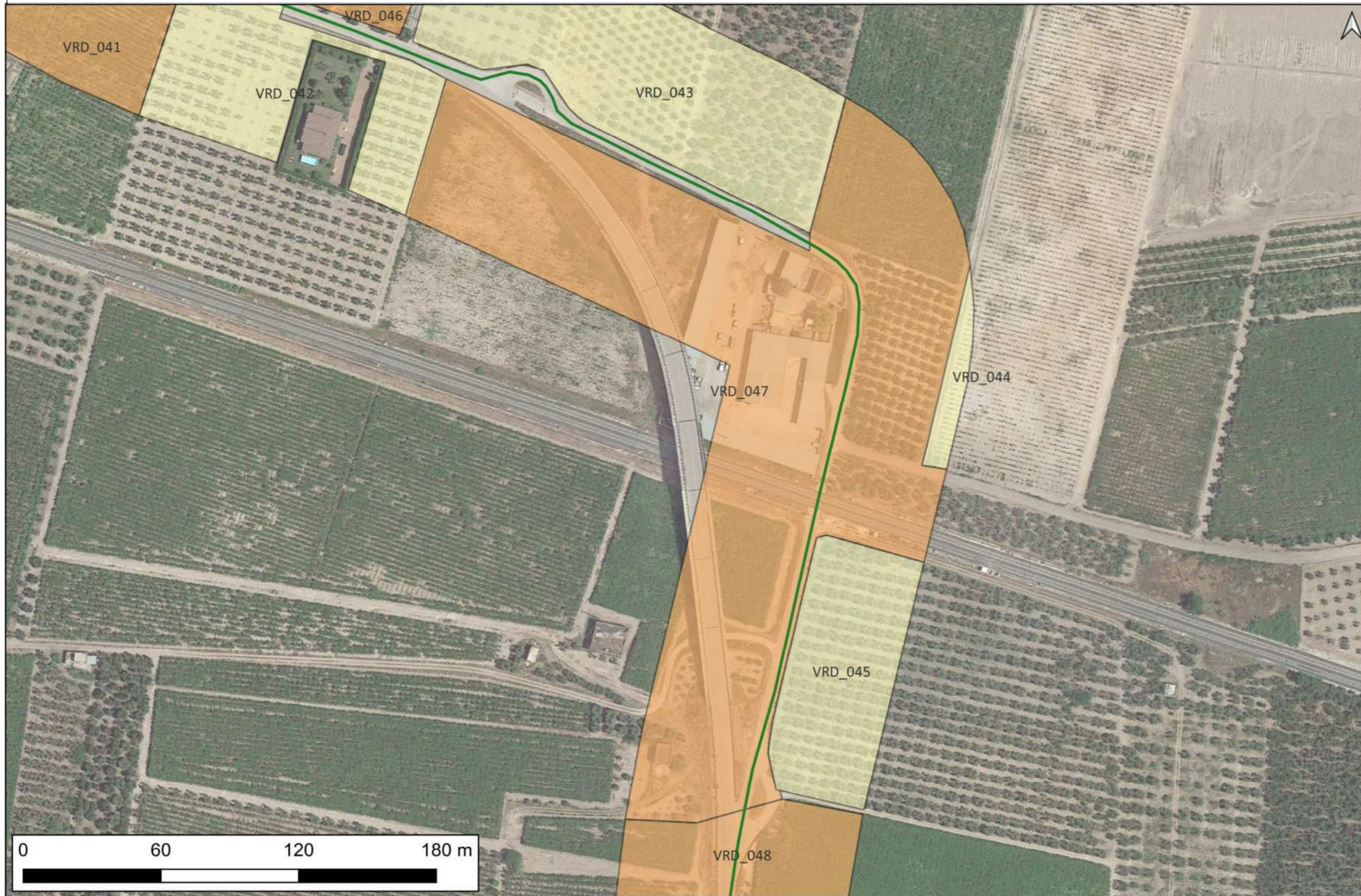


SE.ARCH. S.r.l.
Dott. Stefano Di Stefano
Via del Vigneto, 21 - 39100 Bolzano (BZ) - Italia
Mob. 320 339 41 99
deleo@serviziarcheologia.com



Data	Motivo della revisione:	Redatto:	Controllato:	Approvato:
Agosto 2023	Prima emissione	SE.ARCH.	FC	Tozzi Green

CARTA DEL RISCHIO - SABAP-BT-FG_2023_00201-SAR_000028 - area VRD_047



LEGENDA

- Cavidotto AT
- Cavidotto MT
- SSE Consegna
- SSE Trasformazione

Gradi di rischio [85]

- rischio alto [18]
- rischio medio [31]
- rischio basso [36]
- rischio nullo [0]

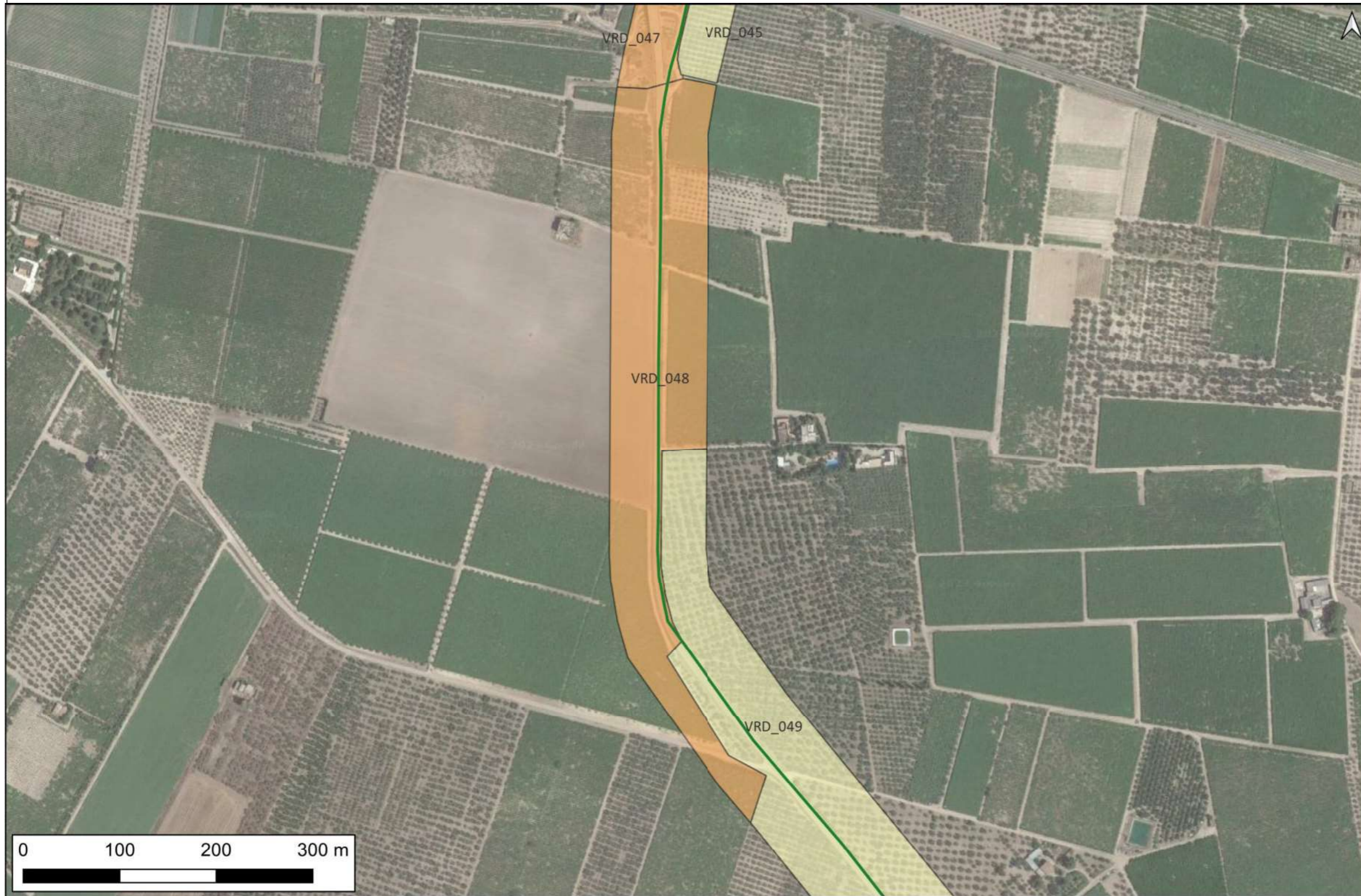
- MOSI_multilinea
- MOSI_multipoint
- MOSI_multipolygon
- Tracce di centuriazione
- PPTR_stratificazione insediativa_rete tratturi

Viabilità romana (Alvisi 1970)

- tracciato identificato
- percorso ipotetico

Riferimento (VRDR)	Rischio - sintesi (VRDS)	Note (VRDN)
VRD_047	rischio medio	A questo settore dell'opera in progetto è attribuito un grado di rischio archeologico medio, poichè attraversa un'area cui è stato "[...] attribuito un valore di potenziale archeologico non valutabile" che rientra tra quelle "[...] non accessibili o connotate da nulla o scarsa visibilità al suolo." Allegato 1, Circolare 53-2022 del 22 dicembre 2022 - Ministero della Cultura, Direzione Generale Archeologia, Belle Arti e Paesaggio, Servizio II - Scavi e tutela del patrimonio archeologico.

CARTA DEL RISCHIO - SABAP-BT-FG_2023_00201-SAR_000028 - area VRD_048



LEGENDA

- Cavidotto AT
- Cavidotto MT
- SSE Consegna
- SSE Trasformazione

Gradi di rischio [85]

- rischio alto [18]
- rischio medio [31]
- rischio basso [36]
- rischio nullo [0]

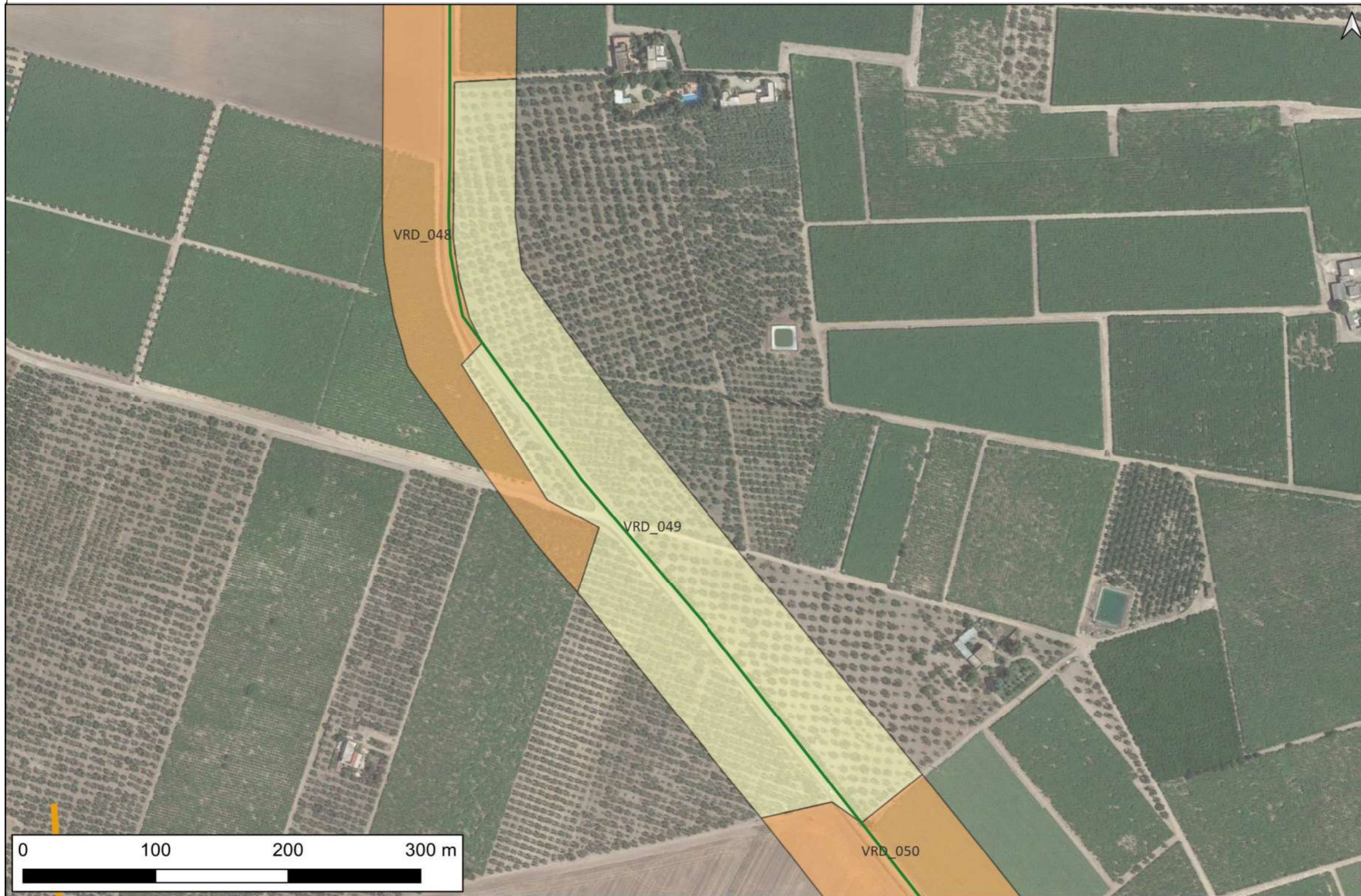
- MOSI_multilinea
- MOSI_multipoint
- MOSI_multipolygon
- Tracce di centuriazione
- PPTR_stratificazione insediativa_rete tratturi

Viabilità romana (Alvisi 1970)

- tracciato identificato
- percorso ipotetico

Riferimento (VRDR)	Rischio - sintesi (VRDS)	Note (VRDN)
VRD_048	rischio medio	A questo settore dell'opera in progetto è attribuito un grado di rischio archeologico medio, poichè attraversa un'area cui è stato "[...] attribuito un valore di potenziale archeologico non valutabile" che rientra tra quelle "[...] non accessibili o connotate da nulla o scarsa visibilità al suolo." Allegato 1, Circolare 53-2022 del 22 dicembre 2022 - Ministero della Cultura, Direzione Generale Archeologia, Belle Arti e Paesaggio, Servizio II - Scavi e tutela del patrimonio archeologico.

CARTA DEL RISCHIO - SABAP-BT-FG_2023_00201-SAR_000028 - area VRD_049



LEGENDA

- Cavidotto AT
- - - Cavidotto MT
- SSE Consegna
- SSE Trasformazione

Gradi di rischio [85]

- rischio alto [18]
- rischio medio [31]
- rischio basso [36]
- rischio nullo [0]

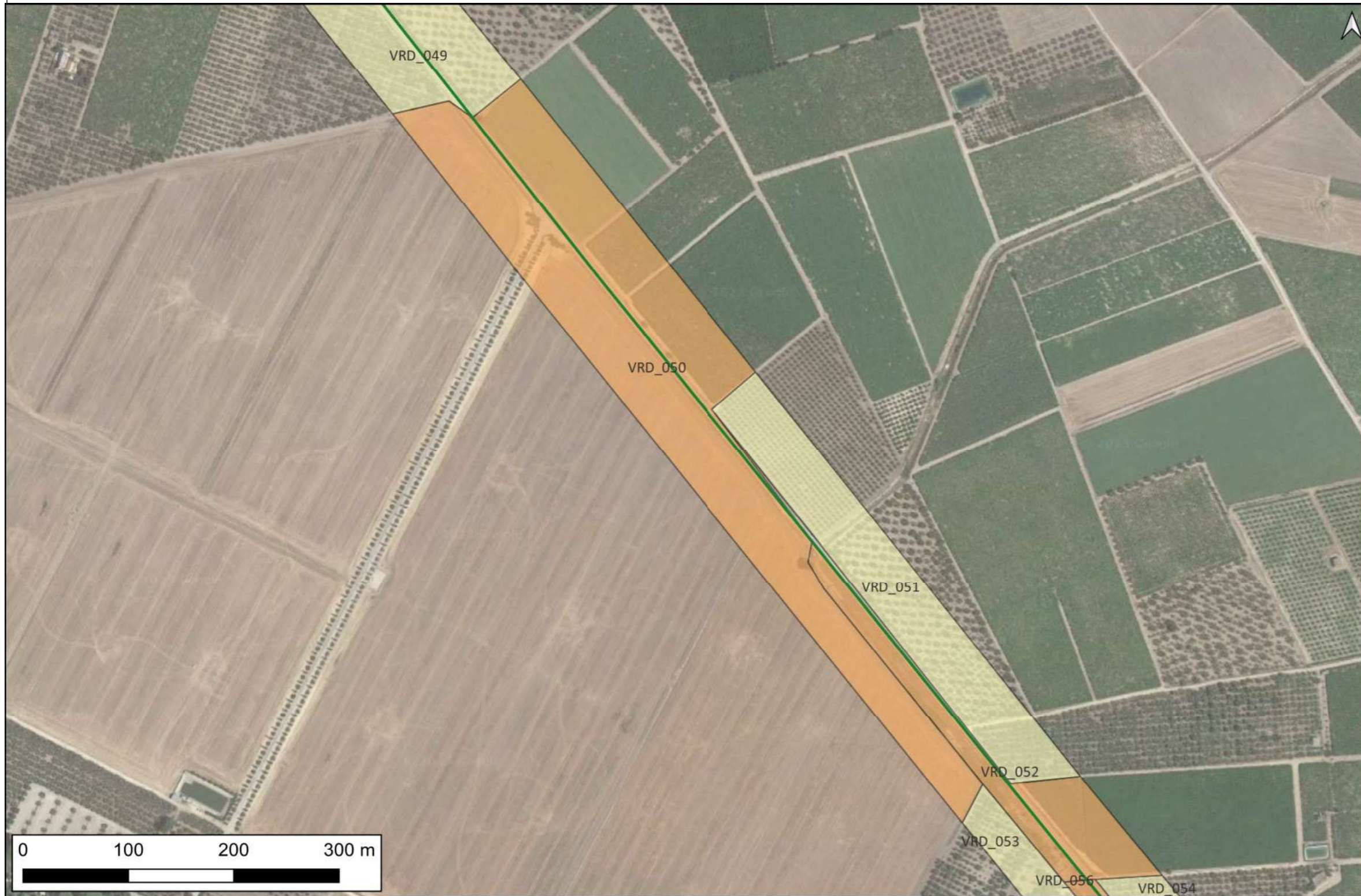
- MOSI_multilinea
- MOSI_multipoint
- MOSI_multipolygon
- Tracce di centuriazione
- PPTR_stratificazione insediativa_rete tratturi

Viabilità romana (Alvisi 1970)

- tracciato identificato
- percorso ipotetico

Riferimento (VRDR)	Rischio - sintesi (VRDS)	Note (VRDN)
VRD_049	rischio basso	A questo settore dell'opera in progetto è stato assegnato un grado di rischio archeologico basso, poichè è "[...] altamente improbabile la presenza di stratificazione archeologica o di resti archeologici conservati in situ." Allegato 1, Circolare 53-2022 del 22 dicembre 2022 - Ministero della Cultura, Direzione Generale Archeologia, Belle Arti e Paesaggio, Servizio II - Scavi e tutela del patrimonio archeologico.

CARTA DEL RISCHIO - SABAP-BT-FG_2023_00201-SAR_000028 - area VRD_050



LEGENDA

- Cavidotto AT
- Cavidotto MT
- SSE Consegna
- SSE Trasformazione

Gradi di rischio [85]

- rischio alto [18]
- rischio medio [31]
- rischio basso [36]
- rischio nullo [0]

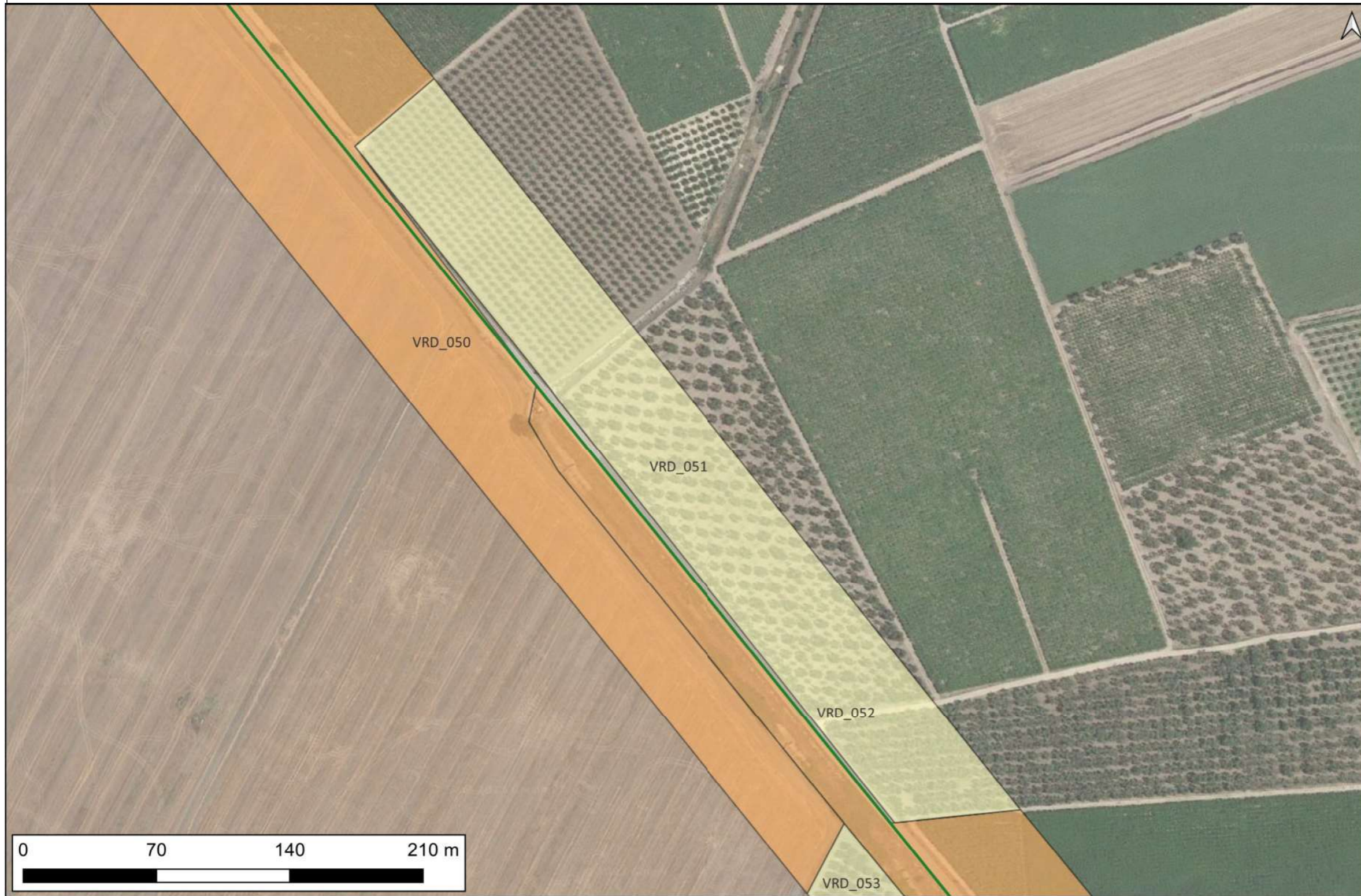
- MOSI_multilinea
- MOSI_multipoint
- MOSI_multipolygon
- Tracce di centuriazione
- PPTR_stratificazione insediativa_rete tratturi

Viabilità romana (Alvisi 1970)

- tracciato identificato
- percorso ipotetico

Riferimento (VRDR)	Rischio - sintesi (VRDS)	Note (VRDN)
VRD_050	rischio medio	A questo settore dell'opera in progetto è attribuito un grado di rischio archeologico medio, poichè attraversa un'area cui è stato "[...] attribuito un valore di potenziale archeologico non valutabile" che rientra tra quelle "[...] non accessibili o connotate da nulla o scarsa visibilità al suolo." Allegato 1, Circolare 53-2022 del 22 dicembre 2022 - Ministero della Cultura, Direzione Generale Archeologia, Belle Arti e Paesaggio, Servizio II - Scavi e tutela del patrimonio archeologico.

CARTA DEL RISCHIO - SABAP-BT-FG_2023_00201-SAR_000028 - area VRD_051



LEGENDA

- Cavidotto AT
- Cavidotto MT
- SSE Consegna
- SSE Trasformazione

Gradi di rischio [85]

- rischio alto [18]
- rischio medio [31]
- rischio basso [36]
- rischio nullo [0]

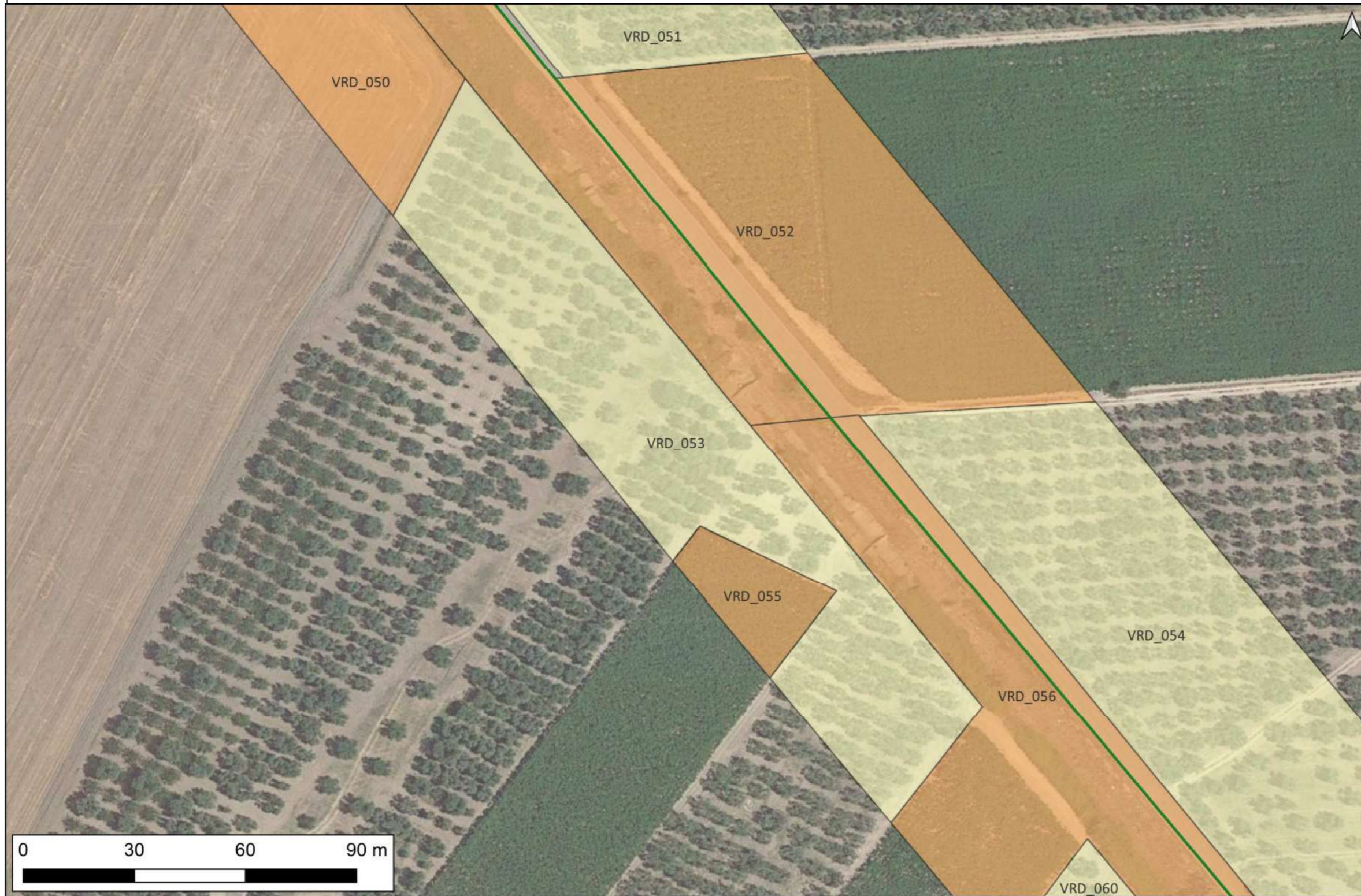
- MOSI_multilinea
- MOSI_multipoint
- MOSI_multipolygon
- Tracce di centuriazione
- PPTR_stratificazione insediativa_rete tratturi

Viabilità romana (Alvisi 1970)

- tracciato identificato
- percorso ipotetico

Riferimento (VRDR)	Rischio - sintesi (VRDS)	Note (VRDN)
VRD_051	rischio basso	A questo settore dell'opera in progetto è stato assegnato un grado di rischio archeologico basso, poichè è "[...] altamente improbabile la presenza di stratificazione archeologica o di resti archeologici conservati in situ." Allegato 1, Circolare 53-2022 del 22 dicembre 2022 - Ministero della Cultura, Direzione Generale Archeologia, Belle Arti e Paesaggio, Servizio II - Scavi e tutela del patrimonio archeologico.

CARTA DEL RISCHIO - SABAP-BT-FG_2023_00201-SAR_000028 - area VRD_053



LEGENDA

- Cavidotto AT
- Cavidotto MT
- SSE Consegna
- SSE Trasformazione

Gradi di rischio [85]

- rischio alto [18]
- rischio medio [31]
- rischio basso [36]
- rischio nullo [0]

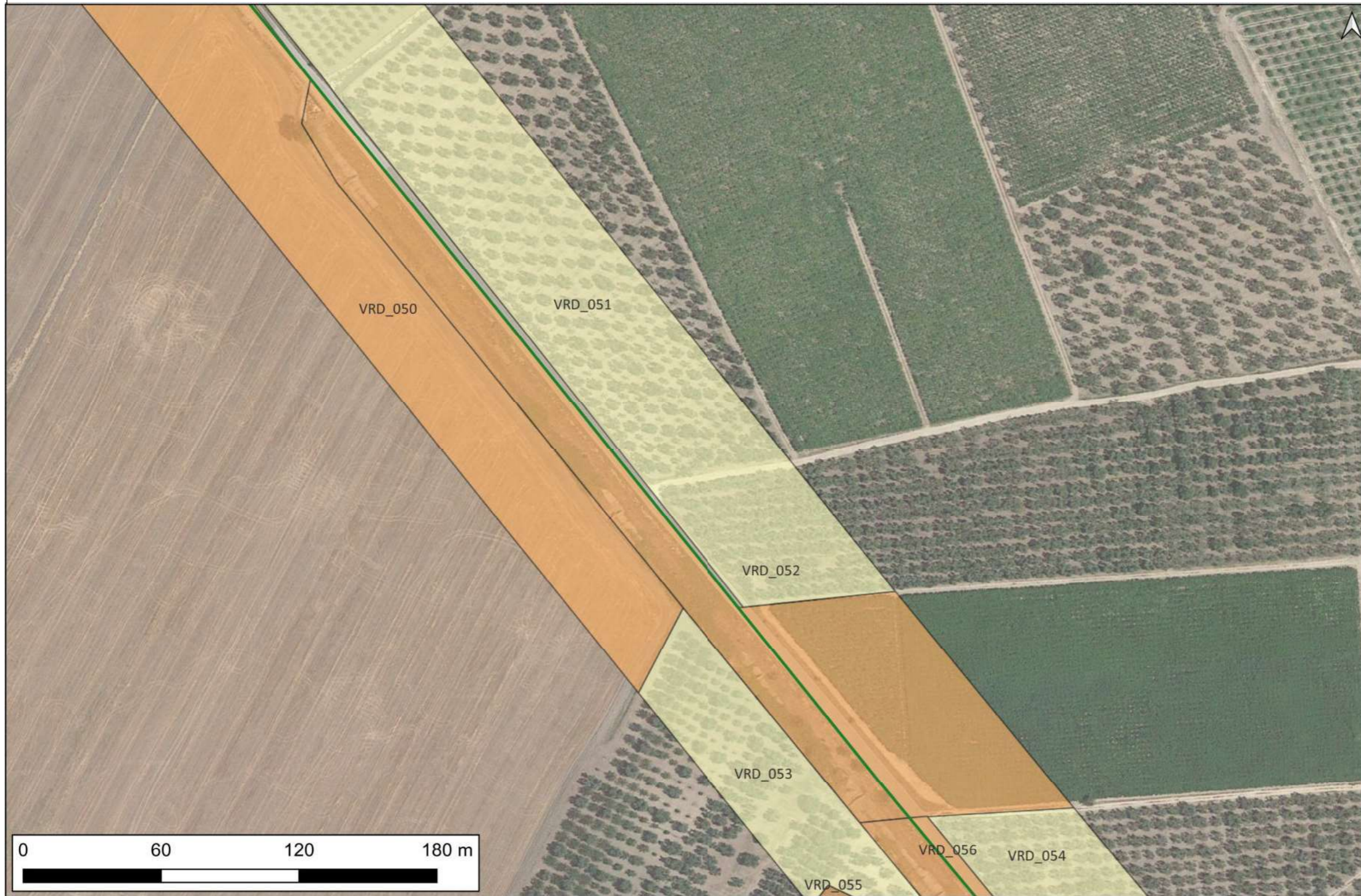
- MOSI_multilinea
- MOSI_multipoint
- MOSI_multipolygon
- Tracce di centuriazione
- PPTR_stratificazione insediativa_rete tratturi

Viabilità romana (Alvisi 1970)

- tracciato identificato
- - - percorso ipotetico

Riferimento (VRDR)	Rischio - sintesi (VRDS)	Note (VRDN)
VRD_053	rischio basso	A questo settore dell'opera in progetto è stato assegnato un grado di rischio archeologico basso, poichè è "[...] altamente improbabile la presenza di stratificazione archeologica o di resti archeologici conservati in situ." Allegato 1, Circolare 53-2022 del 22 dicembre 2022 - Ministero della Cultura, Direzione Generale Archeologia, Belle Arti e Paesaggio, Servizio II - Scavi e tutela del patrimonio archeologico.

CARTA DEL RISCHIO - SABAP-BT-FG_2023_00201-SAR_000028 - area VRD_052



LEGENDA

- Cavidotto AT
- Cavidotto MT
- SSE Consegna
- SSE Trasformazione

Gradi di rischio [85]

- rischio alto [18]
- rischio medio [31]
- rischio basso [36]
- rischio nullo [0]

- MOSI_multilinea
- MOSI_multipoint
- MOSI_multipolygon
- Tracce di centuriazione
- PPTR_stratificazione insediativa_rete tratturi

Viabilità romana (Alvisi 1970)

- tracciato identificato
- percorso ipotetico

Riferimento (VRDR)	Rischio - sintesi (VRDS)	Note (VRDN)
VRD_052	rischio medio	A questo settore dell'opera in progetto è attribuito un grado di rischio archeologico medio, poichè attraversa un'area cui è stato "[...] attribuito un valore di potenziale archeologico non valutabile" che rientra tra quelle "[...] non accessibili o connotate da nulla o scarsa visibilità al suolo." Allegato 1, Circolare 53-2022 del 22 dicembre 2022 - Ministero della Cultura, Direzione Generale Archeologia, Belle Arti e Paesaggio, Servizio II - Scavi e tutela del patrimonio archeologico.

CARTA DEL RISCHIO - SABAP-BT-FG_2023_00201-SAR_000028 - area VRD_054



LEGENDA

- Cavidotto AT
- Cavidotto MT
- SSE Consegna
- SSE Trasformazione

Gradi di rischio [85]

- rischio alto [18]
- rischio medio [31]
- rischio basso [36]
- rischio nullo [0]

- MOSI_multilinea
- MOSI_multipoint
- MOSI_multipolygon
- Tracce di centuriazione
- PPTR_stratificazione insediativa_rete tratturi

Viabilità romana (Alvisi 1970)

- tracciato identificato
- percorso ipotetico

Riferimento (VRDR)	Rischio - sintesi (VRDS)	Note (VRDN)
VRD_054	rischio basso	A questo settore dell'opera in progetto è stato assegnato un grado di rischio archeologico basso, poichè è "[...] altamente improbabile la presenza di stratificazione archeologica o di resti archeologici conservati in situ." Allegato 1, Circolare 53-2022 del 22 dicembre 2022 - Ministero della Cultura, Direzione Generale Archeologia, Belle Arti e Paesaggio, Servizio II - Scavi e tutela del patrimonio archeologico.

CARTA DEL RISCHIO - SABAP-BT-FG_2023_00201-SAR_000028 - area VRD_055



LEGENDA

- Cavidotto AT
- Cavidotto MT
- SSE Consegna
- SSE Trasformazione

Gradi di rischio [85]

- rischio alto [18]
- rischio medio [31]
- rischio basso [36]
- rischio nullo [0]

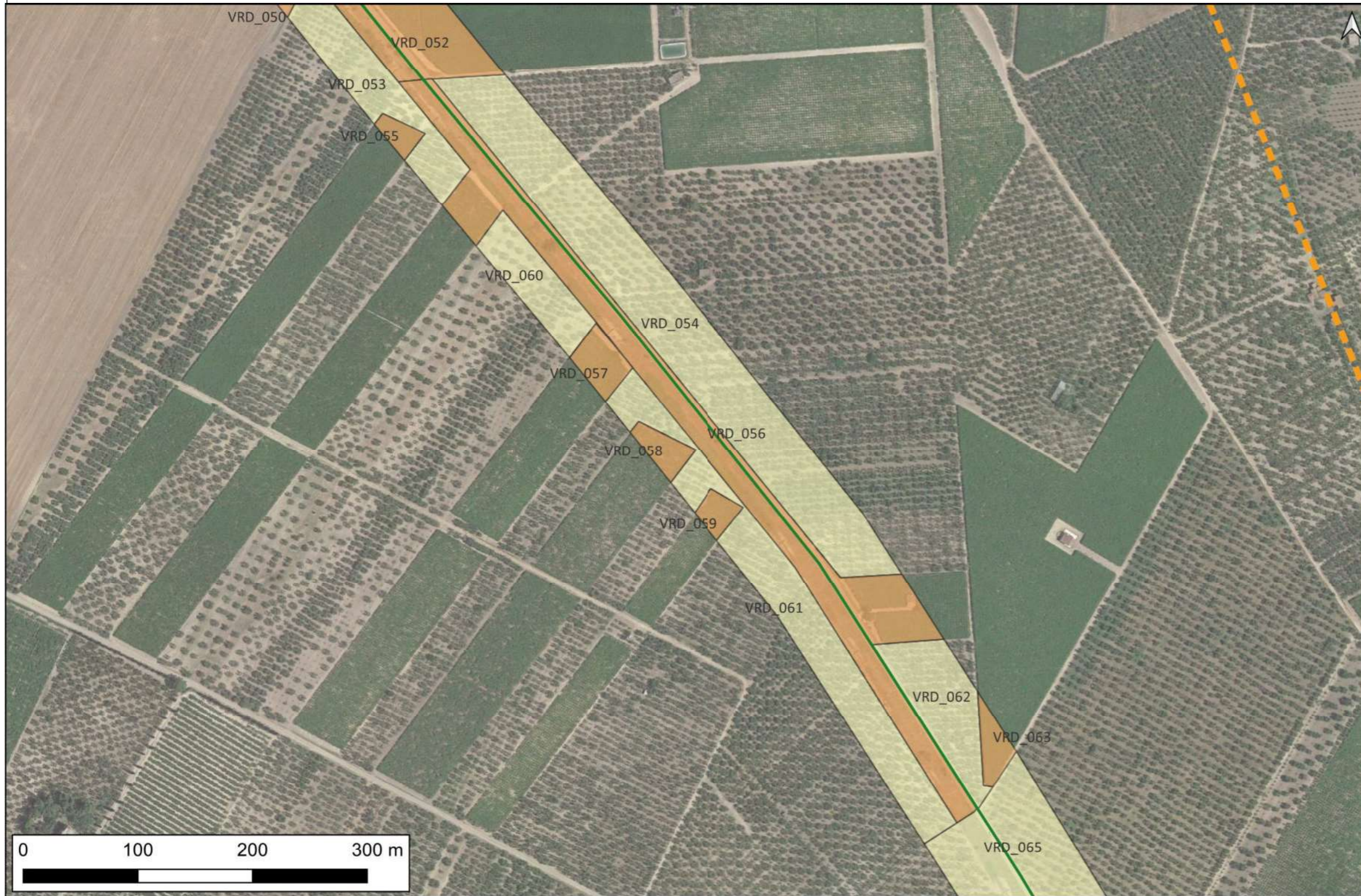
- MOSI_multilinea
- MOSI_multipoint
- MOSI_multipolygon
- Tracce di centuriazione
- PPTR_stratificazione insediativa_rete tratturi

Viabilità romana (Alvisi 1970)

- tracciato identificato
- percorso ipotetico

Riferimento (VRDR)	Rischio - sintesi (VRDS)	Note (VRDN)
VRD_055	rischio medio	A questo settore dell'opera in progetto è attribuito un grado di rischio archeologico medio, poichè attraversa un'area cui è stato "[...] attribuito un valore di potenziale archeologico non valutabile" che rientra tra quelle "[...] non accessibili o connotate da nulla o scarsa visibilità al suolo." Allegato 1, Circolare 53-2022 del 22 dicembre 2022 - Ministero della Cultura, Direzione Generale Archeologia, Belle Arti e Paesaggio, Servizio II - Scavi e tutela del patrimonio archeologico.

CARTA DEL RISCHIO - SABAP-BT-FG_2023_00201-SAR_000028 - area VRD_056



LEGENDA

- Cavidotto AT
- Cavidotto MT
- SSE Consegna
- SSE Trasformazione

Gradi di rischio [85]

- rischio alto [18]
- rischio medio [31]
- rischio basso [36]
- rischio nullo [0]

- MOSI_multilinea
- MOSI_multipoint
- MOSI_multipolygon
- Tracce di centuriazione
- PPTR_stratificazione insediativa_rete tratturi

Viabilità romana (Alvisi 1970)

- tracciato identificato
- percorso ipotetico

Riferimento (VRDR)	Rischio - sintesi (VRDS)	Note (VRDN)
VRD_056	rischio medio	A questo settore dell'opera in progetto è attribuito un grado di rischio archeologico medio, poichè attraversa un'area cui è stato "[...] attribuito un valore di potenziale archeologico non valutabile" che rientra tra quelle "[...] non accessibili o connotate da nulla o scarsa visibilità al suolo." Allegato 1, Circolare 53-2022 del 22 dicembre 2022 - Ministero della Cultura, Direzione Generale Archeologia, Belle Arti e Paesaggio, Servizio II - Scavi e tutela del patrimonio archeologico.

CARTA DEL RISCHIO - SABAP-BT-FG_2023_00201-SAR_000028 - area VRD_057



LEGENDA

- Cavidotto AT
- Cavidotto MT
- SSE Consegna
- SSE Trasformazione

Gradi di rischio [85]

- rischio alto [18]
- rischio medio [31]
- rischio basso [36]
- rischio nullo [0]

- MOSI_multilinea
- MOSI_multipoint
- MOSI_multipolygon
- Tracce di centuriazione
- PPTR_stratificazione insediativa_rete tratturi

Viabilità romana (Alvisi 1970)

- tracciato identificato
- percorso ipotetico

Riferimento (VRDR)	Rischio - sintesi (VRDS)	Note (VRDN)
VRD_057	rischio medio	A questo settore dell'opera in progetto è attribuito un grado di rischio archeologico medio, poichè attraversa un'area cui è stato "[...] attribuito un valore di potenziale archeologico non valutabile" che rientra tra quelle "[...] non accessibili o connotate da nulla o scarsa visibilità al suolo." Allegato 1, Circolare 53-2022 del 22 dicembre 2022 - Ministero della Cultura, Direzione Generale Archeologia, Belle Arti e Paesaggio, Servizio II - Scavi e tutela del patrimonio archeologico.

CARTA DEL RISCHIO - SABAP-BT-FG_2023_00201-SAR_000028 - area VRD_058



LEGENDA

- Cavidotto AT
- Cavidotto MT
- SSE Consegna
- SSE Trasformazione

Gradi di rischio [85]

- rischio alto [18]
- rischio medio [31]
- rischio basso [36]
- rischio nullo [0]

- MOSI_multilinea
- MOSI_multipoint
- MOSI_multipolygon
- Tracce di centuriazione
- PPTR_stratificazione insediativa_rete tratturi

Viabilità romana (Alvisi 1970)

- tracciato identificato
- - - percorso ipotetico

Riferimento (VRDR)	Rischio - sintesi (VRDS)	Note (VRDN)
VRD_058	rischio medio	A questo settore dell'opera in progetto è attribuito un grado di rischio archeologico medio, poichè attraversa un'area cui è stato "[...] attribuito un valore di potenziale archeologico non valutabile" che rientra tra quelle "[...] non accessibili o connotate da nulla o scarsa visibilità al suolo." Allegato 1, Circolare 53-2022 del 22 dicembre 2022 - Ministero della Cultura, Direzione Generale Archeologia, Belle Arti e Paesaggio, Servizio II - Scavi e tutela del patrimonio archeologico.

CARTA DEL RISCHIO - SABAP-BT-FG_2023_00201-SAR_000028 - area VRD_059



LEGENDA

- Cavidotto AT
- Cavidotto MT
- SSE Consegna
- SSE Trasformazione

Gradi di rischio [85]

- rischio alto [18]
- rischio medio [31]
- rischio basso [36]
- rischio nullo [0]

- MOSI_multilinea
- MOSI_multipoint
- MOSI_multipolygon
- Tracce di centuriazione
- PPTR_stratificazione insediativa_rete tratturi

Viabilità romana (Alvisi 1970)

- tracciato identificato
- - - percorso ipotetico

Riferimento (VRDR)	Rischio - sintesi (VRDS)	Note (VRDN)
VRD_059	rischio medio	A questo settore dell'opera in progetto è attribuito un grado di rischio archeologico medio, poichè attraversa un'area cui è stato "[...] attribuito un valore di potenziale archeologico non valutabile" che rientra tra quelle "[...] non accessibili o connotate da nulla o scarsa visibilità al suolo." Allegato 1, Circolare 53-2022 del 22 dicembre 2022 - Ministero della Cultura, Direzione Generale Archeologia, Belle Arti e Paesaggio, Servizio II - Scavi e tutela del patrimonio archeologico.

CARTA DEL RISCHIO - SABAP-BT-FG_2023_00201-SAR_000028 - area VRD_064



LEGENDA

- Cavidotto AT
- Cavidotto MT
- SSE Consegna
- SSE Trasformazione

Gradi di rischio [85]

- rischio alto [18]
- rischio medio [31]
- rischio basso [36]
- rischio nullo [0]

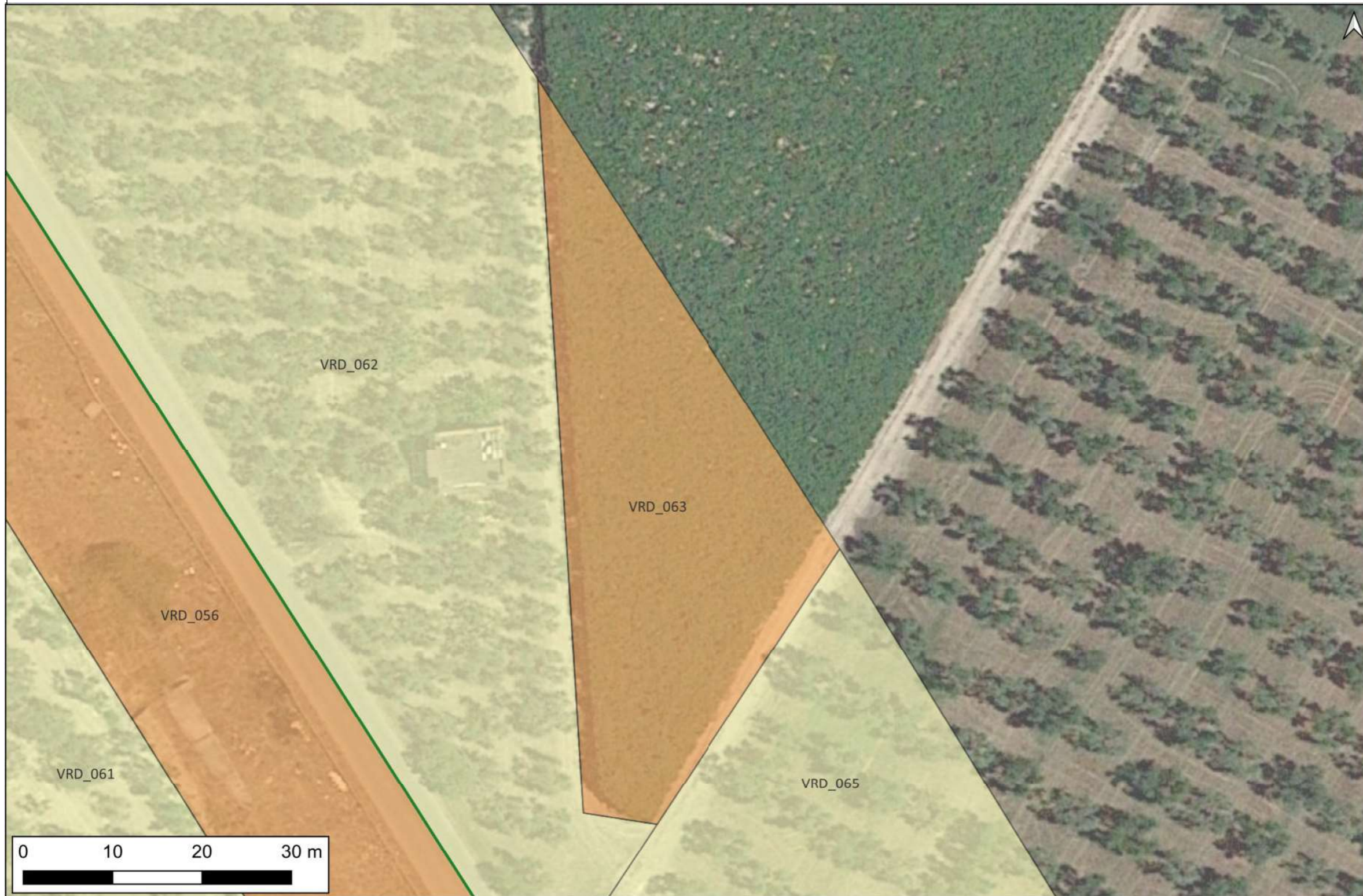
- MOSI_multilinea
- MOSI_multipoint
- MOSI_multipolygon
- Tracce di centuriazione
- PPTR_stratificazione insediativa_rete tratturi

Viabilità romana (Alvisi 1970)

- tracciato identificato
- percorso ipotetico

Riferimento (VRDR)	Rischio - sintesi (VRDS)	Note (VRDN)
VRD_064	rischio medio	A questo settore dell'opera in progetto è attribuito un grado di rischio archeologico medio, poichè attraversa un'area cui è stato "[...] attribuito un valore di potenziale archeologico non valutabile" che rientra tra quelle "[...] non accessibili o connotate da nulla o scarsa visibilità al suolo." Allegato 1, Circolare 53-2022 del 22 dicembre 2022 - Ministero della Cultura, Direzione Generale Archeologia, Belle Arti e Paesaggio, Servizio II - Scavi e tutela del patrimonio archeologico.

CARTA DEL RISCHIO - SABAP-BT-FG_2023_00201-SAR_000028 - area VRD_063



LEGENDA

- Cavidotto AT
- Cavidotto MT
- SSE Consegna
- SSE Trasformazione
- Gradi di rischio [85]**
- rischio alto [18]
- rischio medio [31]
- rischio basso [36]
- rischio nullo [0]
- MOSI_multilinea
- MOSI_multipoint
- MOSI_multipolygon
- Tracce di centuriazione
- PPTR_stratificazione insediativa_rete tratturi
- Viabilità romana (Alvisi 1970)**
- tracciato identificato
- percorso ipotetico

Riferimento (VRDR)	Rischio - sintesi (VRDS)	Note (VRDN)
VRD_063	rischio medio	A questo settore dell'opera in progetto è attribuito un grado di rischio archeologico medio, poichè attraversa un'area cui è stato "[...] attribuito un valore di potenziale archeologico non valutabile" che rientra tra quelle "[...] non accessibili o connotate da nulla o scarsa visibilità al suolo." Allegato 1, Circolare 53-2022 del 22 dicembre 2022 - Ministero della Cultura, Direzione Generale Archeologia, Belle Arti e Paesaggio, Servizio II - Scavi e tutela del patrimonio archeologico.

CARTA DEL RISCHIO - SABAP-BT-FG_2023_00201-SAR_000028 - area VRD_062



LEGENDA

- Cavidotto AT
- Cavidotto MT
- SSE Consegna
- SSE Trasformazione

Gradi di rischio [85]

- rischio alto [18]
- rischio medio [31]
- rischio basso [36]
- rischio nullo [0]

- MOSI_multilinea
- MOSI_multipoint
- MOSI_multipolygon
- Tracce di centuriazione
- PPTR_stratificazione insediativa_rete tratturi

Viabilità romana (Alvisi 1970)

- tracciato identificato
- percorso ipotetico

Riferimento (VRDR)	Rischio - sintesi (VRDS)	Note (VRDN)
VRD_062	rischio basso	A questo settore dell'opera in progetto è stato assegnato un grado di rischio archeologico basso, poichè è "[...] altamente improbabile la presenza di stratificazione archeologica o di resti archeologici conservati in situ." Allegato 1, Circolare 53-2022 del 22 dicembre 2022 - Ministero della Cultura, Direzione Generale Archeologia, Belle Arti e Paesaggio, Servizio II - Scavi e tutela del patrimonio archeologico.

CARTA DEL RISCHIO - SABAP-BT-FG_2023_00201-SAR_000028 - area VRD_061



LEGENDA

- Cavidotto AT
- Cavidotto MT
- SSE Consegna
- SSE Trasformazione

Gradi di rischio [85]

- rischio alto [18]
- rischio medio [31]
- rischio basso [36]
- rischio nullo [0]

- MOSI_multilinea
- MOSI_multipoint
- MOSI_multipolygon
- Tracce di centuriazione
- PPTR_stratificazione insediativa_rete tratturi

Viabilità romana (Alvisi 1970)

- tracciato identificato
- percorso ipotetico

Riferimento (VRDR)	Rischio - sintesi (VRDS)	Note (VRDN)
VRD_061	rischio basso	A questo settore dell'opera in progetto è stato assegnato un grado di rischio archeologico basso, poichè è "[...] altamente improbabile la presenza di stratificazione archeologica o di resti archeologici conservati in situ." Allegato 1, Circolare 53-2022 del 22 dicembre 2022 - Ministero della Cultura, Direzione Generale Archeologia, Belle Arti e Paesaggio, Servizio II - Scavi e tutela del patrimonio archeologico.

CARTA DEL RISCHIO - SABAP-BT-FG_2023_00201-SAR_000028 - area VRD_060



LEGENDA

- Cavidotto AT
- Cavidotto MT
- SSE Consegna
- SSE Trasformazione

Gradi di rischio [85]

- rischio alto [18]
- rischio medio [31]
- rischio basso [36]
- rischio nullo [0]

- MOSI_multilinea
- MOSI_multipoint
- MOSI_multipolygon
- Tracce di centuriazione
- PPTR_stratificazione insediativa_rete tratturi

Viabilità romana (Alvisi 1970)

- tracciato identificato
- percorso ipotetico

Riferimento (VRDR)	Rischio - sintesi (VRDS)	Note (VRDN)
VRD_060	rischio basso	A questo settore dell'opera in progetto è stato assegnato un grado di rischio archeologico basso, poichè è "[...] altamente improbabile la presenza di stratificazione archeologica o di resti archeologici conservati in situ." Allegato 1, Circolare 53-2022 del 22 dicembre 2022 - Ministero della Cultura, Direzione Generale Archeologia, Belle Arti e Paesaggio, Servizio II - Scavi e tutela del patrimonio archeologico.

CARTA DEL RISCHIO - SABAP-BT-FG_2023_00201-SAR_000028 - area VRD_065



LEGENDA

- Cavidotto AT
- Cavidotto MT
- SSE Consegna
- SSE Trasformazione

Gradi di rischio [85]

- rischio alto [18]
- rischio medio [31]
- rischio basso [36]
- rischio nullo [0]

- MOSI_multilinea
- MOSI_multipoint
- MOSI_multipolygon
- Tracce di centuriazione
- PPTR_stratificazione insediativa_rete tratturi

Viabilità romana (Alvisi 1970)

- tracciato identificato
- percorso ipotetico

Riferimento (VRDR)	Rischio - sintesi (VRDS)	Note (VRDN)
VRD_065	rischio basso	A questo settore dell'opera in progetto è stato assegnato un grado di rischio archeologico basso, poichè è "[...] altamente improbabile la presenza di stratificazione archeologica o di resti archeologici conservati in situ." Allegato 1, Circolare 53-2022 del 22 dicembre 2022 - Ministero della Cultura, Direzione Generale Archeologia, Belle Arti e Paesaggio, Servizio II - Scavi e tutela del patrimonio archeologico.

CARTA DEL RISCHIO - SABAP-BT-FG_2023_00201-SAR_000028 - area VRD_066



LEGENDA

- Cavidotto AT
- Cavidotto MT
- SSE Consegna
- SSE Trasformazione

Gradi di rischio [85]

- rischio alto [18]
- rischio medio [31]
- rischio basso [36]
- rischio nullo [0]

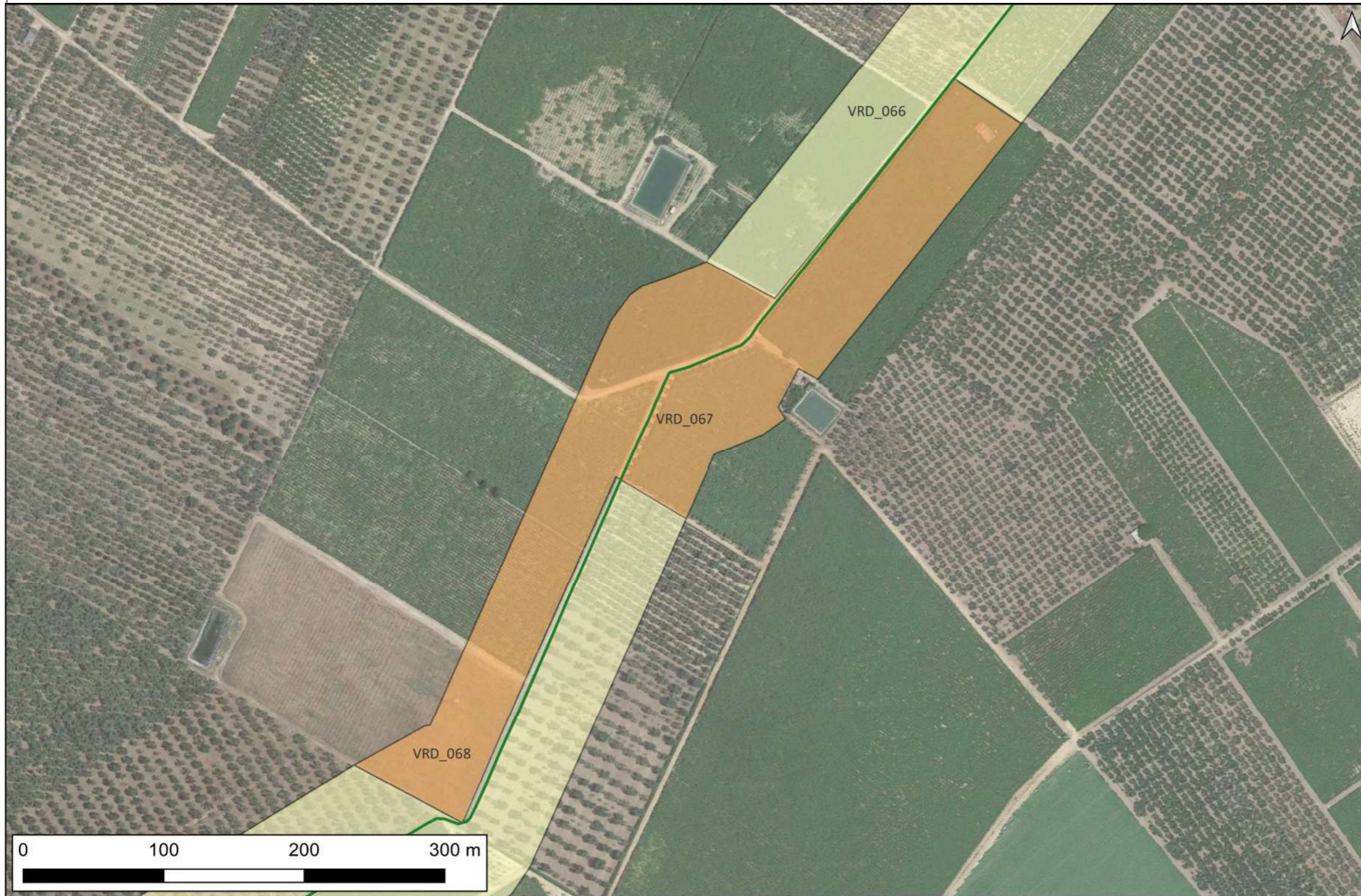
- MOSI_multilinea
- MOSI_multipoint
- MOSI_multipolygon
- Tracce di centuriazione
- PPTR_stratificazione insediativa_rete tratturi

Viabilità romana (Alvisi 1970)

- tracciato identificato
- percorso ipotetico

Riferimento (VRDR)	Rischio - sintesi (VRDS)	Note (VRDN)
VRD_066	rischio basso	A questo settore dell'opera in progetto è stato assegnato un grado di rischio archeologico basso, poichè è "[...] altamente improbabile la presenza di stratificazione archeologica o di resti archeologici conservati in situ." Allegato 1, Circolare 53-2022 del 22 dicembre 2022 - Ministero della Cultura, Direzione Generale Archeologia, Belle Arti e Paesaggio, Servizio II - Scavi e tutela del patrimonio archeologico.

CARTA DEL RISCHIO - SABAP-BT-FG_2023_00201-SAR_000028 - area VRD_067



LEGENDA

- Cavidotto AT
- Cavidotto MT
- SSE Consegna
- SSE Trasformazione

Gradi di rischio [85]

- rischio alto [18]
- rischio medio [31]
- rischio basso [36]
- rischio nullo [0]

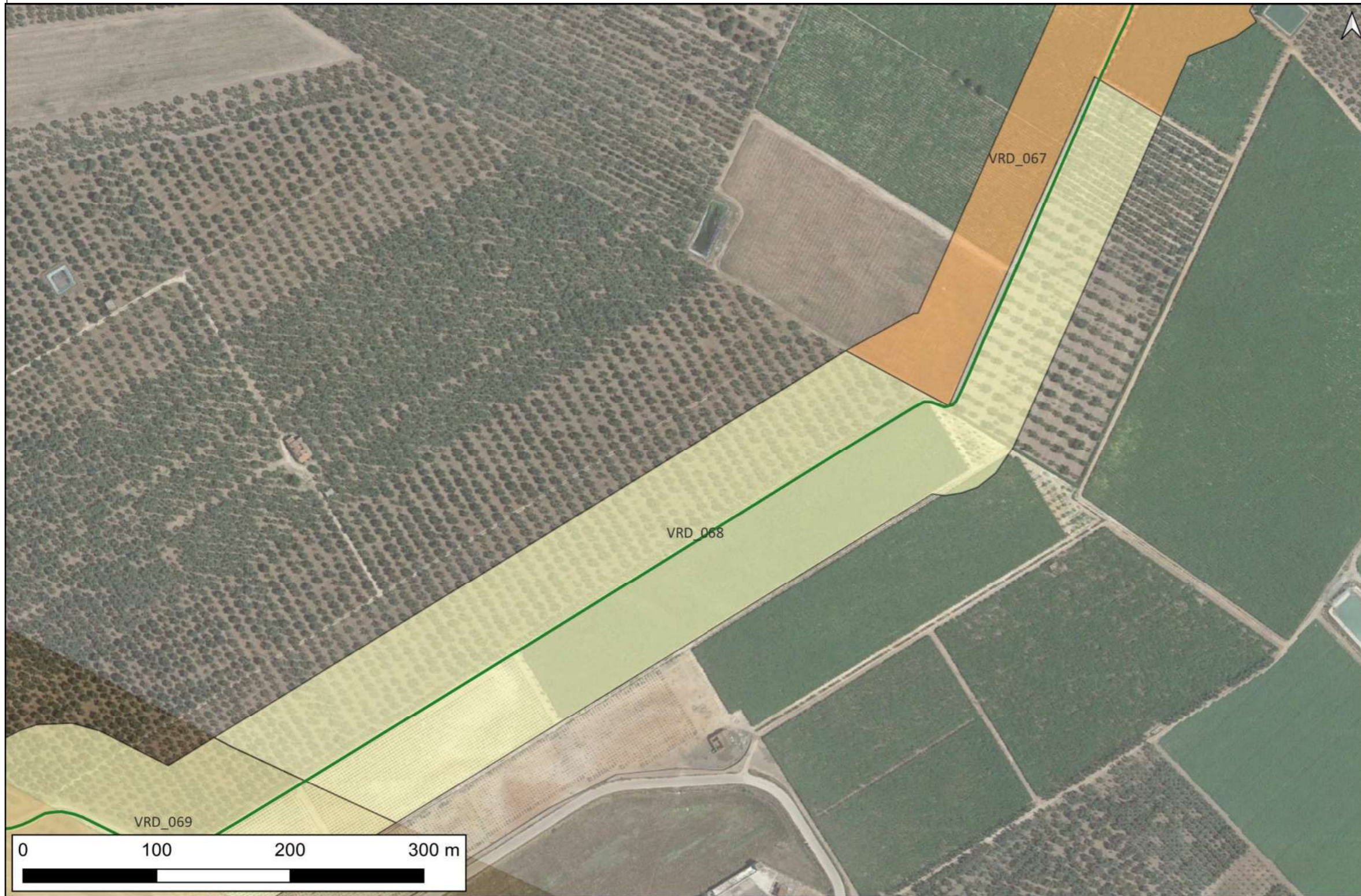
- MOSI_multilinea
- MOSI_multipoint
- MOSI_multipolygon
- Tracce di centuriazione
- PPTR_stratificazione insediativa_rete tratturi

Viabilità romana (Alvisi 1970)

- tracciato identificato
- percorso ipotetico

Riferimento (VRDR)	Rischio - sintesi (VRDS)	Note (VRDN)
VRD_067	rischio medio	A questo settore dell'opera in progetto è attribuito un grado di rischio archeologico medio, poichè attraversa un'area cui è stato "[...] attribuito un valore di potenziale archeologico non valutabile" che rientra tra quelle "[...] non accessibili o connotate da nulla o scarsa visibilità al suolo." Allegato 1, Circolare 53-2022 del 22 dicembre 2022 - Ministero della Cultura, Direzione Generale Archeologia, Belle Arti e Paesaggio, Servizio II - Scavi e tutela del patrimonio archeologico.

CARTA DEL RISCHIO - SABAP-BT-FG_2023_00201-SAR_000028 - area VRD_068



LEGENDA

- Cavidotto AT
- Cavidotto MT
- SSE Consegna
- SSE Trasformazione

Gradi di rischio [85]

- rischio alto [18]
- rischio medio [31]
- rischio basso [36]
- rischio nullo [0]

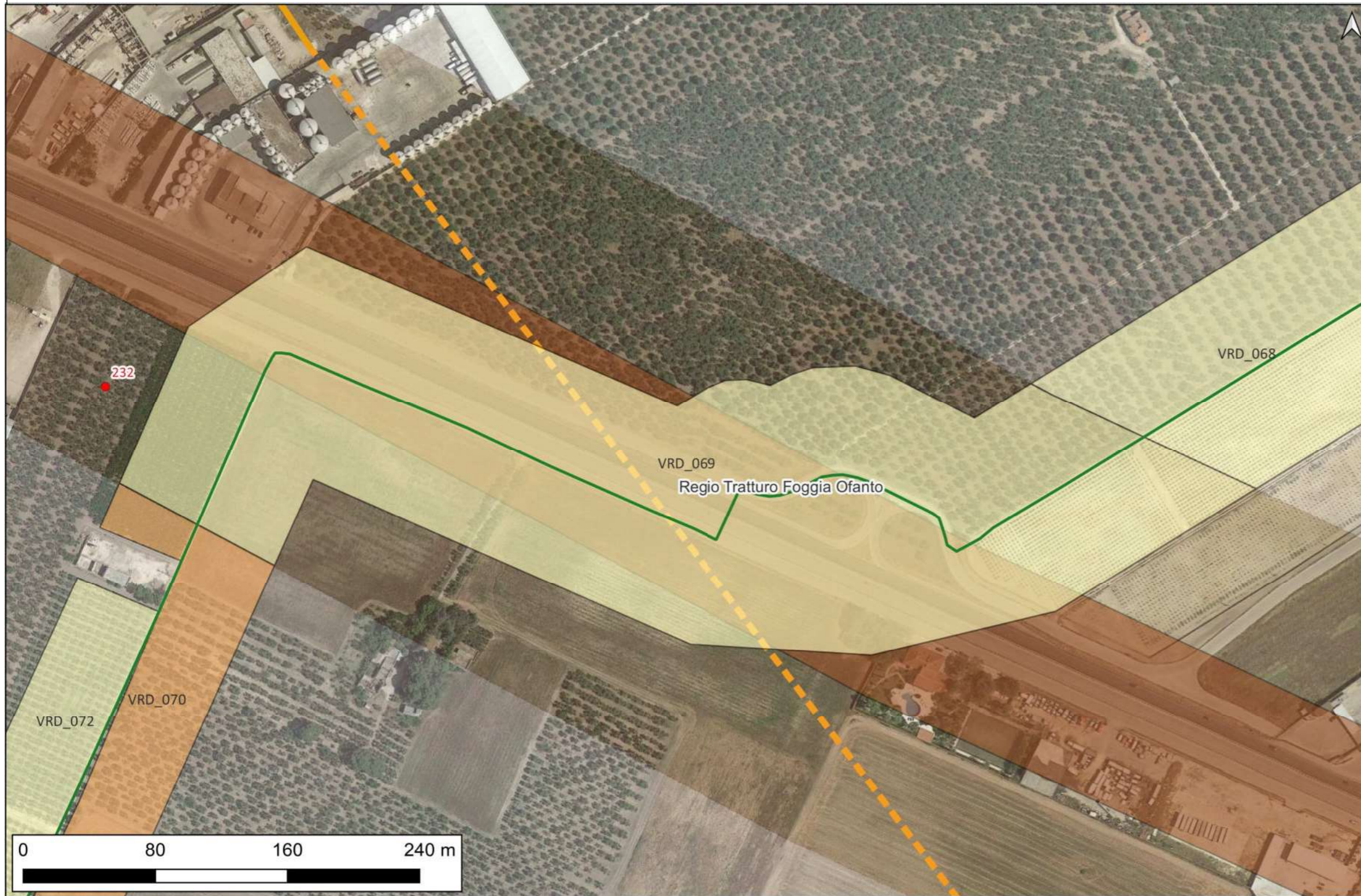
- MOSI_multilinea
- MOSI_multipoint
- MOSI_multipolygon
- Tracce di centuriazione
- PPTR_stratificazione insediativa_rete tratturi

Viabilità romana (Alvisi 1970)

- tracciato identificato
- percorso ipotetico

Riferimento (VRDR)	Rischio - sintesi (VRDS)	Note (VRDN)
VRD_068	rischio basso	A questo settore dell'opera in progetto è stato assegnato un grado di rischio archeologico basso, poichè è "[...] altamente improbabile la presenza di stratificazione archeologica o di resti archeologici conservati in situ." Allegato 1, Circolare 53-2022 del 22 dicembre 2022 - Ministero della Cultura, Direzione Generale Archeologia, Belle Arti e Paesaggio, Servizio II - Scavi e tutela del patrimonio archeologico.

CARTA DEL RISCHIO - SABAP-BT-FG_2023_00201-SAR_000028 - area VRD_069



LEGENDA

- Cavidotto AT
- Cavidotto MT
- SSE Consegna
- SSE Trasformazione

Gradi di rischio [85]

- rischio alto [18]
- rischio medio [31]
- rischio basso [36]
- rischio nullo [0]

- MOSI_multilinea
- MOSI_multipoint
- MOSI_multipolygon
- Tracce di centuriazione
- PPTR_stratificazione insediativa_rete tratturi

Viabilità romana (Alvisi 1970)

- tracciato identificato
- - - percorso ipotetico

Riferimento (VRDR)	Rischio - sintesi (VRDS)	Note (VRDN)
VRD_069	rischio basso	<p>Quest'area in prossimità di Masseria Capotondo è attraversata in senso NNE-SSW dal cavidotto ed è interessata dalla presenza di due evidenze archeologiche: il sito noto id. 232 (area di frammenti ceramici databili a età neolitica, a m 50 circa a W del cavidotto), il Regio Tratturo Foggia-Ofanto e un tratto di un asse viario antico segnalato da Alvisi (1970), diretto all'insediamento tardoantico di Madonna di Ripalta; esso è intersecato dal cavidotto AT nei pressi di Masseria Capotondo. La direttrice viaria è nota solo per un breve tratto e nel punto in cui è intersecata dal cavidotto, risulta solo ipotizzata da Alvisi.</p> <p>A questo settore dell'opera in progetto è stato assegnato un grado di rischio archeologico basso, poichè si tratta di "[...] aree a potenziale alto o medio in cui le lavorazioni previste incidono su quote completamente differenti rispetto a quelle della stratificazione archeologica, e non sono ipotizzabili altri tipi di interferenza sul patrimonio archeologico." Allegato 1, Circolare 53-2022 del 22 dicembre 2022 - Ministero della Cultura, Direzione Generale Archeologia, Belle Arti e Paesaggio, Servizio II - Scavi e tutela del patrimonio archeologico.</p>

CARTA DEL RISCHIO - SABAP-BT-FG_2023_00201-SAR_000028 - area VRD_070



LEGENDA

- Cavidotto AT
- Cavidotto MT
- SSE Consegna
- SSE Trasformazione

Gradi di rischio [85]

- rischio alto [18]
- rischio medio [31]
- rischio basso [36]
- rischio nullo [0]

- MOSI_multilinea
- MOSI_multipoint
- MOSI_multipolygon
- Tracce di centuriazione
- PPTR_stratificazione insediativa_rete tratturi

Viabilità romana (Alvisi 1970)

- tracciato identificato
- percorso ipotetico

Riferimento (VRDR)	Rischio - sintesi (VRDS)	Note (VRDN)
VRD_070	rischio medio	A questo settore dell'opera in progetto è attribuito un grado di rischio archeologico medio, poichè attraversa un'area cui è stato "[...] attribuito un valore di potenziale archeologico non valutabile" che rientra tra quelle "[...] non accessibili o connotate da nulla o scarsa visibilità al suolo." Allegato 1, Circolare 53-2022 del 22 dicembre 2022 - Ministero della Cultura, Direzione Generale Archeologia, Belle Arti e Paesaggio, Servizio II - Scavi e tutela del patrimonio archeologico.

CARTA DEL RISCHIO - SABAP-BT-FG_2023_00201-SAR_000028 - area VRD_072



LEGENDA

- Cavidotto AT
- Cavidotto MT
- SSE Consegna
- SSE Trasformazione

Gradi di rischio [85]

- rischio alto [18]
- rischio medio [31]
- rischio basso [36]
- rischio nullo [0]

- MOSI_multilinea
- MOSI_multipoint
- MOSI_multipolygon
- Tracce di centuriazione
- PPTR_stratificazione insediativa_rete tratturi

Viabilità romana (Alvisi 1970)

- tracciato identificato
- percorso ipotetico

Riferimento (VRDR)	Rischio - sintesi (VRDS)	Note (VRDN)
VRD_072	rischio basso	A questo settore dell'opera in progetto è stato assegnato un grado di rischio archeologico basso, poichè è "[...] altamente improbabile la presenza di stratificazione archeologica o di resti archeologici conservati in situ." Allegato 1, Circolare 53-2022 del 22 dicembre 2022 - Ministero della Cultura, Direzione Generale Archeologia, Belle Arti e Paesaggio, Servizio II - Scavi e tutela del patrimonio archeologico.

CARTA DEL RISCHIO - SABAP-BT-FG_2023_00201-SAR_000028 - area VRD_071



LEGENDA

- Cavidotto AT
- Cavidotto MT
- SSE Consegna
- SSE Trasformazione
- Gradi di rischio [85]**
- rischio alto [18]
- rischio medio [31]
- rischio basso [36]
- rischio nullo [0]
- MOSI_multilinea
- MOSI_multipoint
- MOSI_multipolygon
- Tracce di centuriazione
- PPTR_stratificazione insediativa_rete tratturi
- Viabilità romana (Alvisi 1970)**
- tracciato identificato
- percorso ipotetico

Riferimento (VRDR)	Rischio - sintesi (VRDS)	Note (VRDN)
VRD_071	rischio basso	A questo settore dell'opera in progetto è stato assegnato un grado di rischio archeologico basso, poichè è "[...] altamente improbabile la presenza di stratificazione archeologica o di resti archeologici conservati in situ." Allegato 1, Circolare 53-2022 del 22 dicembre 2022 - Ministero della Cultura, Direzione Generale Archeologia, Belle Arti e Paesaggio, Servizio II - Scavi e tutela del patrimonio archeologico.

CARTA DEL RISCHIO - SABAP-BT-FG_2023_00201-SAR_000028 - area VRD_073



LEGENDA

- Cavidotto AT
- Cavidotto MT
- SSE Consegna
- SSE Trasformazione

Gradi di rischio [85]

- rischio alto [18]
- rischio medio [31]
- rischio basso [36]
- rischio nullo [0]

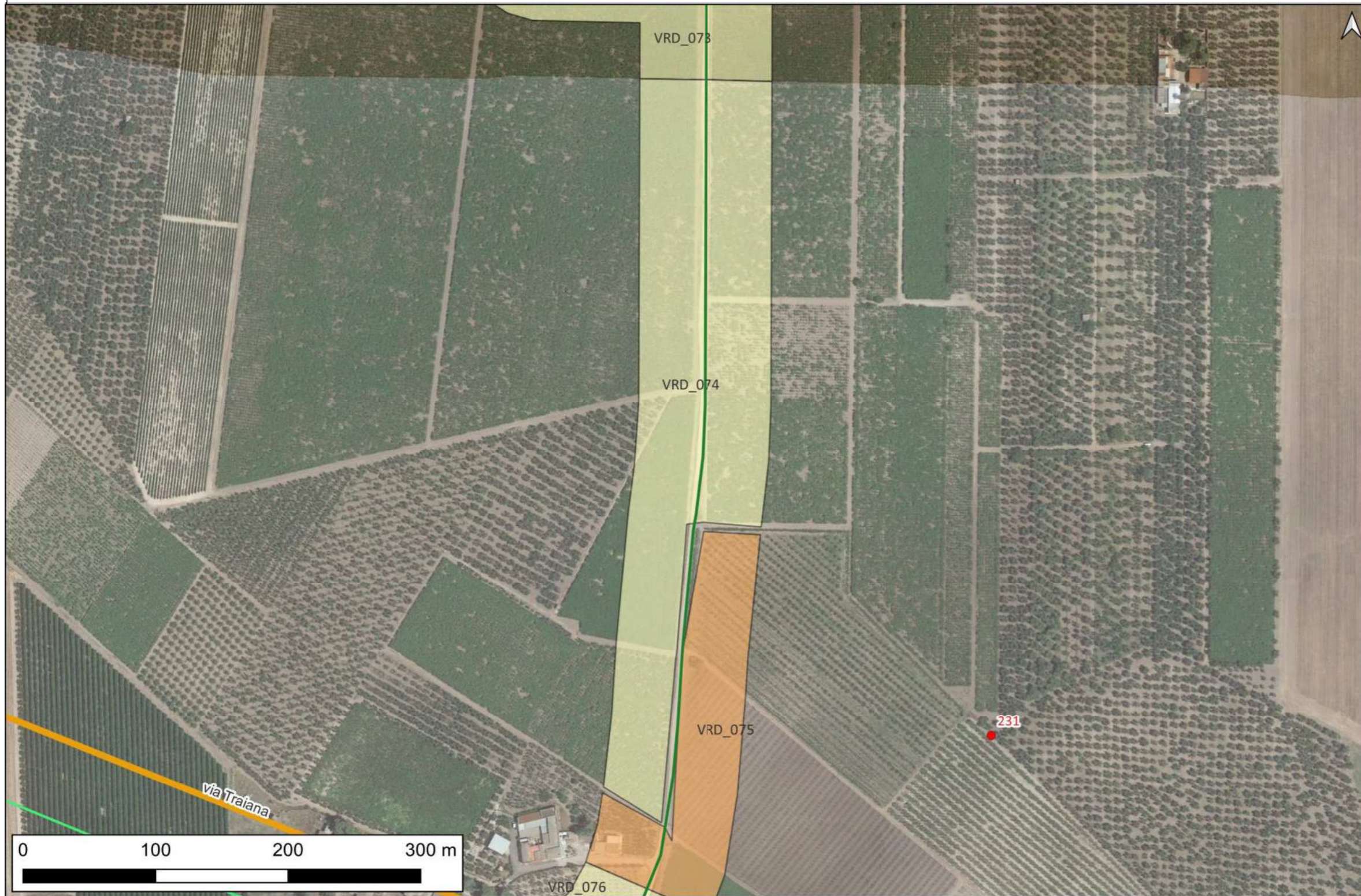
- MOSI_multilinea
- MOSI_multipoint
- MOSI_multipolygon
- Tracce di centuriazione
- PPTR_stratificazione insediativa_rete tratturi

Viabilità romana (Alvisi 1970)

- tracciato identificato
- percorso ipotetico

Riferimento (VRDR)	Rischio - sintesi (VRDS)	Note (VRDN)
VRD_073	rischio basso	<p>Quest'area, localizzata a S di Casino Capotondo, è attraversata da N a S dal cavidotto ed è interessata dalla presenza del Regio Tratturello Cerignola-Ponte di Bovino, orientato in senso E-W. Il cavidotto interseca perpendicolarmente il Regio Tratturello.</p> <p>A questo settore dell'opera in progetto è stato assegnato un grado di rischio archeologico basso, poichè si tratta di "[...] aree a potenziale alto o medio in cui le lavorazioni previste incidono su quote completamente differenti rispetto a quelle della stratificazione archeologica, e non sono ipotizzabili altri tipi di interferenza sul patrimonio archeologico." Allegato 1, Circolare 53-2022 del 22 dicembre 2022 - Ministero della Cultura, Direzione Generale Archeologia, Belle Arti e Paesaggio, Servizio II - Scavi e tutela del patrimonio archeologico.</p>

CARTA DEL RISCHIO - SABAP-BT-FG_2023_00201-SAR_000028 - area VRD_074



LEGENDA

- Cavidotto AT
- Cavidotto MT
- SSE Consegna
- SSE Trasformazione

Gradi di rischio [85]

- rischio alto [18]
- rischio medio [31]
- rischio basso [36]
- rischio nullo [0]

MOSI

- MOSI_multilinea
- MOSI_multipoint
- MOSI_multipolygon

Tracce di centuriazione

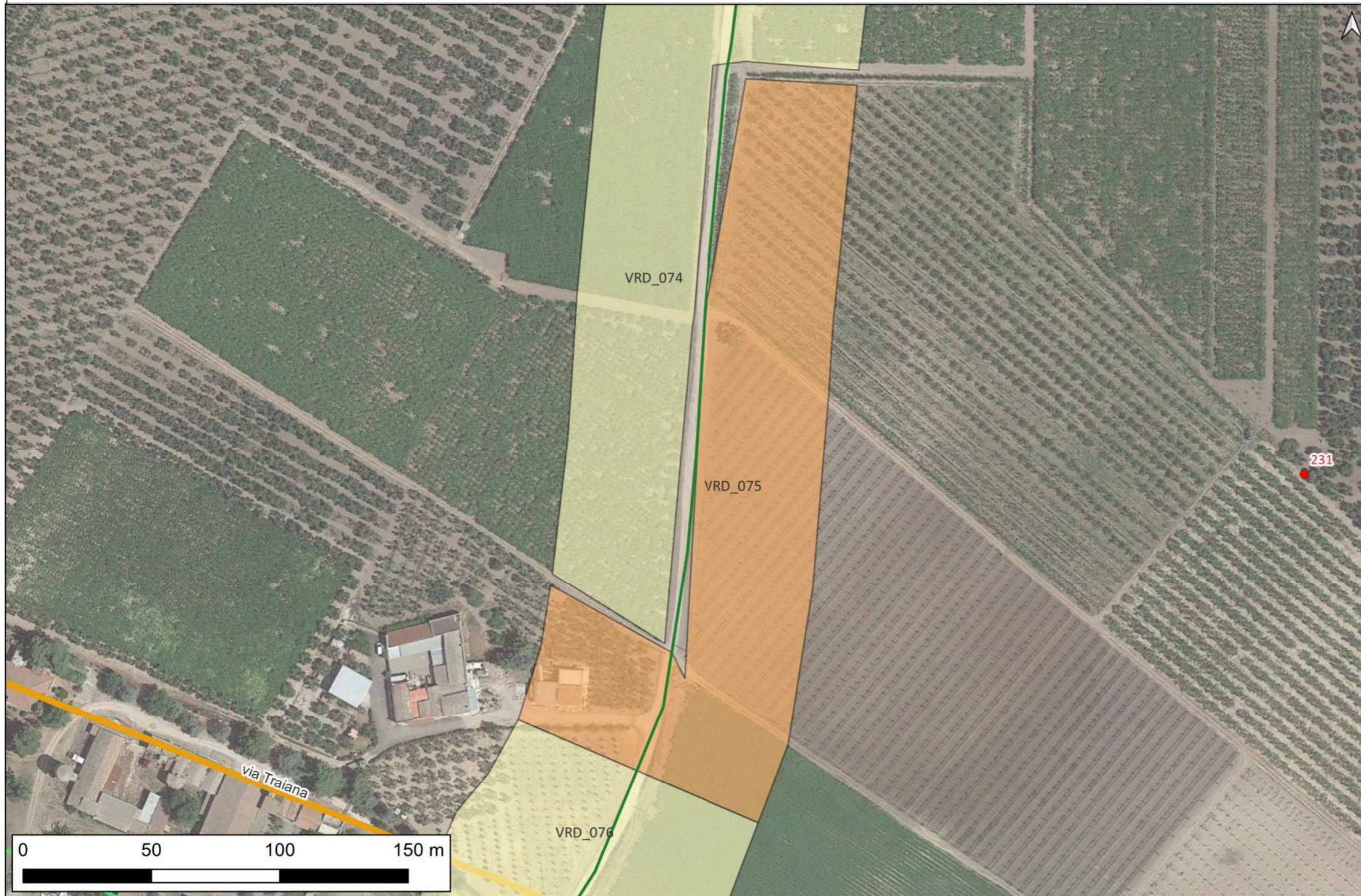
- Tracce di centuriazione
- PPTR_stratificazione insediativa_rete tratturi

Viabilità romana (Alvisi 1970)

- tracciato identificato
- percorso ipotetico

Riferimento (VRDR)	Rischio - sintesi (VRDS)	Note (VRDN)
VRD_074	rischio basso	A questo settore dell'opera in progetto è stato assegnato un grado di rischio archeologico basso, poichè è "[...] altamente improbabile la presenza di stratificazione archeologica o di resti archeologici conservati in situ." Allegato 1, Circolare 53-2022 del 22 dicembre 2022 - Ministero della Cultura, Direzione Generale Archeologia, Belle Arti e Paesaggio, Servizio II - Scavi e tutela del patrimonio archeologico.

CARTA DEL RISCHIO - SABAP-BT-FG_2023_00201-SAR_000028 - area VRD_075



LEGENDA

- Cavidotto AT
- Cavidotto MT
- SSE Consegna
- SSE Trasformazione

Gradi di rischio [85]

- rischio alto [18]
- rischio medio [31]
- rischio basso [36]
- rischio nullo [0]

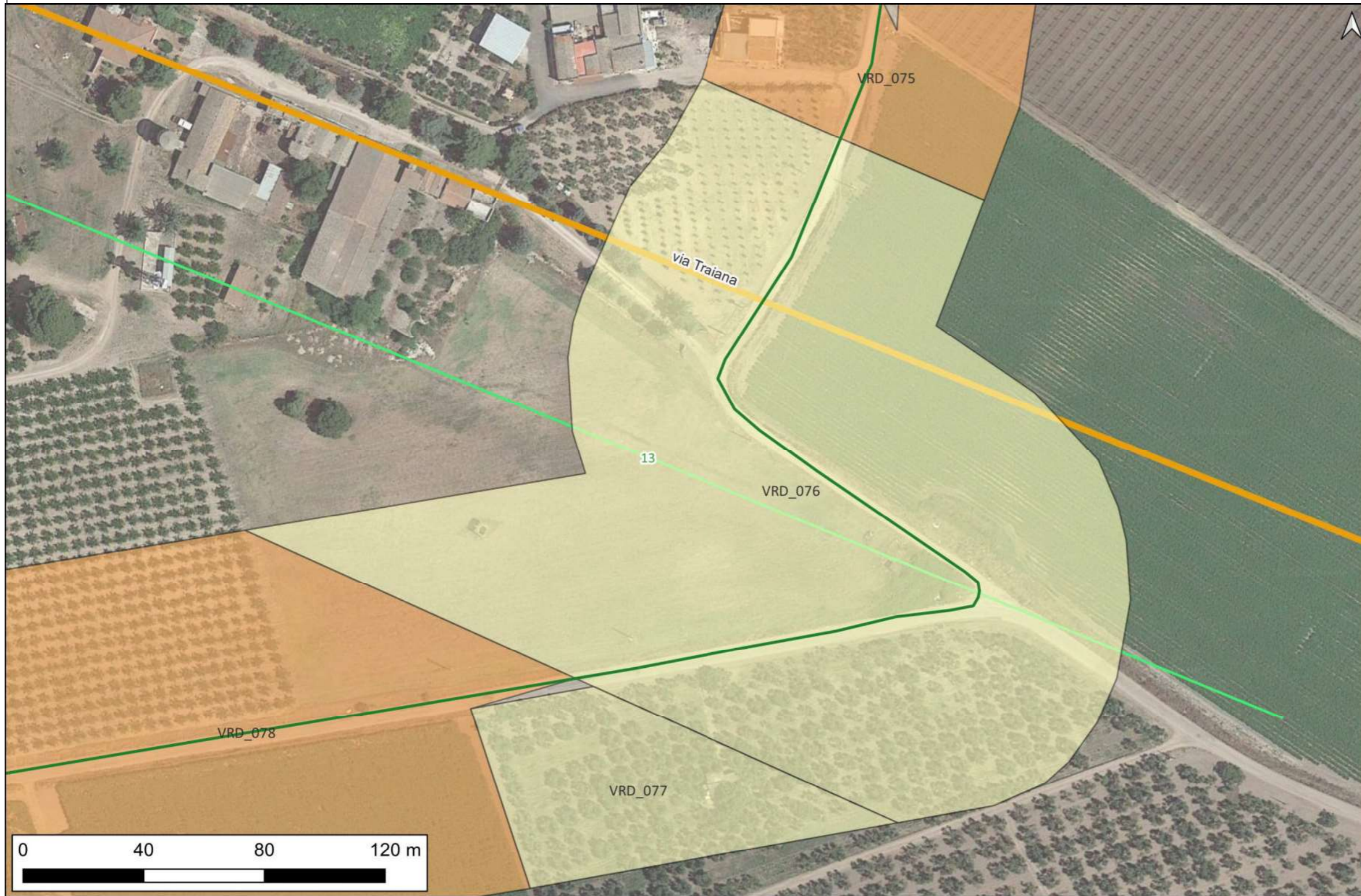
- MOSI_multilinea
- MOSI_multipoint
- MOSI_multipolygon
- Tracce di centuriazione
- PPTR_stratificazione insediativa_rete tratturi

Viabilità romana (Alvisi 1970)

- tracciato identificato
- percorso ipotetico

Riferimento (VRDR)	Rischio - sintesi (VRDS)	Note (VRDN)
VRD_075	rischio medio	A questo settore dell'opera in progetto è attribuito un grado di rischio archeologico medio, poichè attraversa un'area cui è stato "[...] attribuito un valore di potenziale archeologico non valutabile" che rientra tra quelle "[...] non accessibili o connotate da nulla o scarsa visibilità al suolo." Allegato 1, Circolare 53-2022 del 22 dicembre 2022 - Ministero della Cultura, Direzione Generale Archeologia, Belle Arti e Paesaggio, Servizio II - Scavi e tutela del patrimonio archeologico.

CARTA DEL RISCHIO - SABAP-BT-FG_2023_00201-SAR_000028 - area VRD_076



LEGENDA

- Cavidotto AT
- Cavidotto MT
- SSE Consegna
- SSE Trasformazione

Gradi di rischio [85]

- rischio alto [18]
- rischio medio [31]
- rischio basso [36]
- rischio nullo [0]

- MOSI_multilinea
- MOSI_multipoint
- MOSI_multipolygon
- Tracce di centuriazione
- PPTR_stratificazione insediativa_rete tratturi

Viabilità romana (Alvisi 1970)

- tracciato identificato
- percorso ipotetico

Riferimento (VRDR)	Rischio - sintesi (VRDS)	Note (VRDN)
VRD_076	rischio basso	<p>Quest'area, localizzata a immediatamente a S di Masserie Torricelli, è attraversata da N a S dal cavidotto ed è interessata dal passaggio della Via Traiana, orientata in senso ESE-WNW. Il tracciato, che è intersecato dal cavidotto a m 50 a S di Masserie Torricelli, è segnalato sia da Alvisi (1970), che dall'analisi delle fotografie aeree svolte in occasione della VPIA relativa al PROGETTO DEFINITIVO PER LA REALIZZAZIONE DI UN PARCO EOLICO NEL COMUNE DI CERIGNOLA (FG) DENOMINATO "VENETA SUD" redatta dalla Nòstoi nel gennaio del 2018 (anomalia n. 15) - sito noto CRG022, id. 13.</p> <p>A questo settore dell'opera in progetto è stato assegnato un grado di rischio archeologico basso, poichè si tratta di "[...] aree a potenziale alto o medio in cui le lavorazioni previste incidono su quote completamente differenti rispetto a quelle della stratificazione archeologica, e non sono ipotizzabili altri tipi di interferenza sul patrimonio archeologico." Allegato 1, Circolare 53-2022 del 22 dicembre 2022 - Ministero della Cultura, Direzione Generale Archeologia, Belle Arti e Paesaggio, Servizio II - Scavi e tutela del patrimonio archeologico.</p>

CARTA DEL RISCHIO - SABAP-BT-FG_2023_00201-SAR_000028 - area VRD_077



LEGENDA

- Cavidotto AT
- Cavidotto MT
- SSE Consegna
- SSE Trasformazione

Gradi di rischio [85]

- rischio alto [18]
- rischio medio [31]
- rischio basso [36]
- rischio nullo [0]

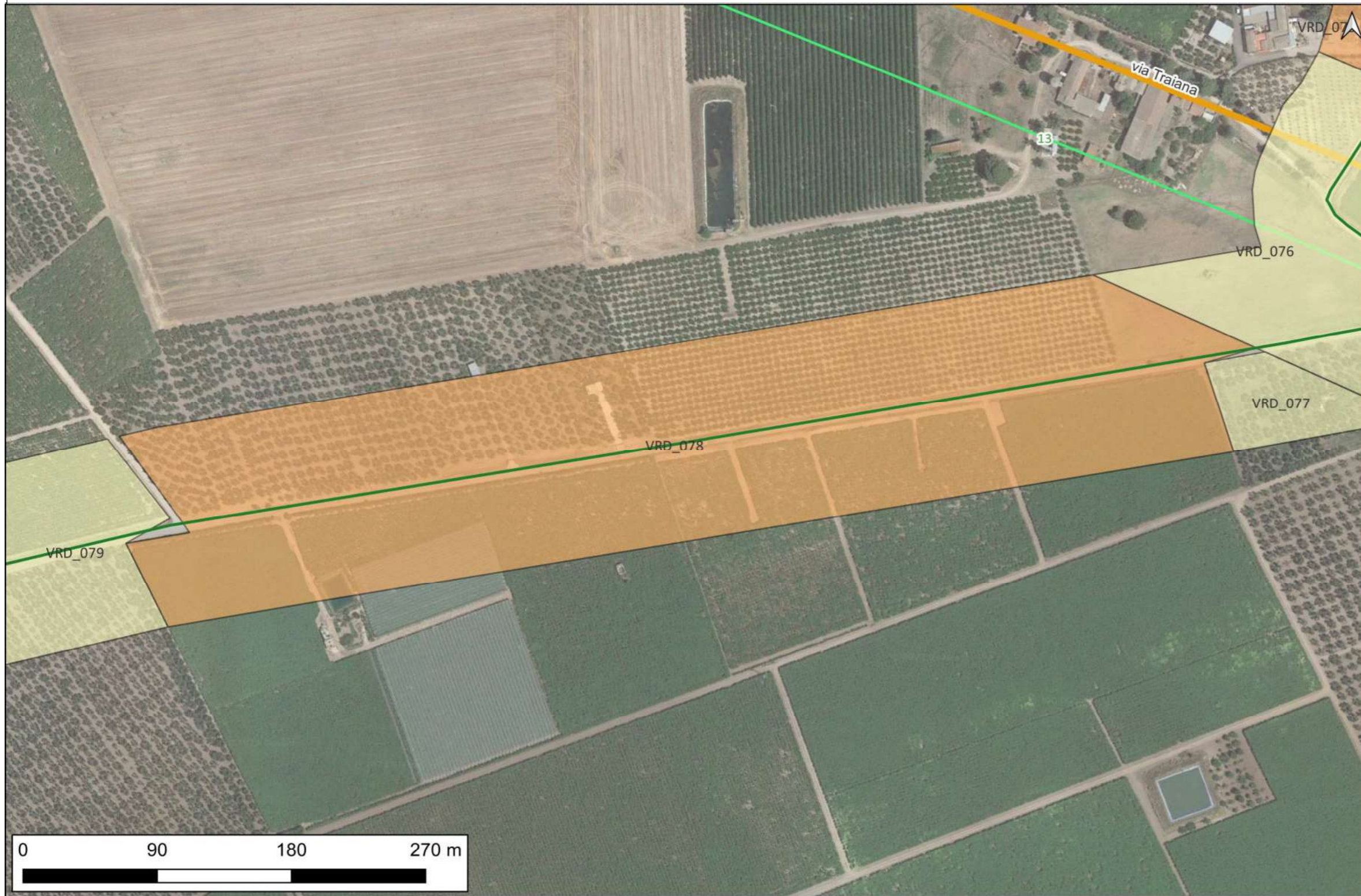
- MOSI_multilinea
- MOSI_multipoint
- MOSI_multipolygon
- Tracce di centuriazione
- PPTR_stratificazione insediativa_rete tratturi

Viabilità romana (Alvisi 1970)

- tracciato identificato
- - - percorso ipotetico

Riferimento (VRDR)	Rischio - sintesi (VRDS)	Note (VRDN)
VRD_077	rischio basso	A questo settore dell'opera in progetto è stato assegnato un grado di rischio archeologico basso, poichè è "[...] altamente improbabile la presenza di stratificazione archeologica o di resti archeologici conservati in situ." Allegato 1, Circolare 53-2022 del 22 dicembre 2022 - Ministero della Cultura, Direzione Generale Archeologia, Belle Arti e Paesaggio, Servizio II - Scavi e tutela del patrimonio archeologico.

CARTA DEL RISCHIO - SABAP-BT-FG_2023_00201-SAR_000028 - area VRD_078



LEGENDA

- Cavidotto AT
- Cavidotto MT
- SSE Consegna
- SSE Trasformazione

Gradi di rischio [85]

- rischio alto [18]
- rischio medio [31]
- rischio basso [36]
- rischio nullo [0]

- MOSI_multilinea
- MOSI_multipoint
- MOSI_multipolygon
- Tracce di centuriazione
- PPTR_stratificazione insediativa_rete tratturi

Viabilità romana (Alvisi 1970)

- tracciato identificato
- percorso ipotetico

Riferimento (VRDR)	Rischio - sintesi (VRDS)	Note (VRDN)
VRD_078	rischio medio	A questo settore dell'opera in progetto è attribuito un grado di rischio archeologico medio, poichè attraversa un'area cui è stato "[...] attribuito un valore di potenziale archeologico non valutabile" che rientra tra quelle "[...] non accessibili o connotate da nulla o scarsa visibilità al suolo." Allegato 1, Circolare 53-2022 del 22 dicembre 2022 - Ministero della Cultura, Direzione Generale Archeologia, Belle Arti e Paesaggio, Servizio II - Scavi e tutela del patrimonio archeologico.

CARTA DEL RISCHIO - SABAP-BT-FG_2023_00201-SAR_000028 - area VRD_079



LEGENDA

- Cavidotto AT
- Cavidotto MT
- SSE Consegna
- SSE Trasformazione
- Gradi di rischio [85]**
- rischio alto [18]
- rischio medio [31]
- rischio basso [36]
- rischio nullo [0]
- MOSI_multilinea
- MOSI_multipoint
- MOSI_multipolygon
- Tracce di centuriazione
- PPTR_stratificazione insediativa_rete tratturi
- Viabilità romana (Alvisi 1970)**
- tracciato identificato
- percorso ipotetico

Riferimento (VRDR)	Rischio - sintesi (VRDS)	Note (VRDN)
VRD_079	rischio basso	A questo settore dell'opera in progetto è stato assegnato un grado di rischio archeologico basso, poichè è "[...] altamente improbabile la presenza di stratificazione archeologica o di resti archeologici conservati in situ." Allegato 1, Circolare 53-2022 del 22 dicembre 2022 - Ministero della Cultura, Direzione Generale Archeologia, Belle Arti e Paesaggio, Servizio II - Scavi e tutela del patrimonio archeologico.

CARTA DEL RISCHIO - SABAP-BT-FG_2023_00201-SAR_000028 - area VRD_080



LEGENDA

- Cavidotto AT
- Cavidotto MT
- SSE Consegna
- SSE Trasformazione

Gradi di rischio [85]

- rischio alto [18]
- rischio medio [31]
- rischio basso [36]
- rischio nullo [0]

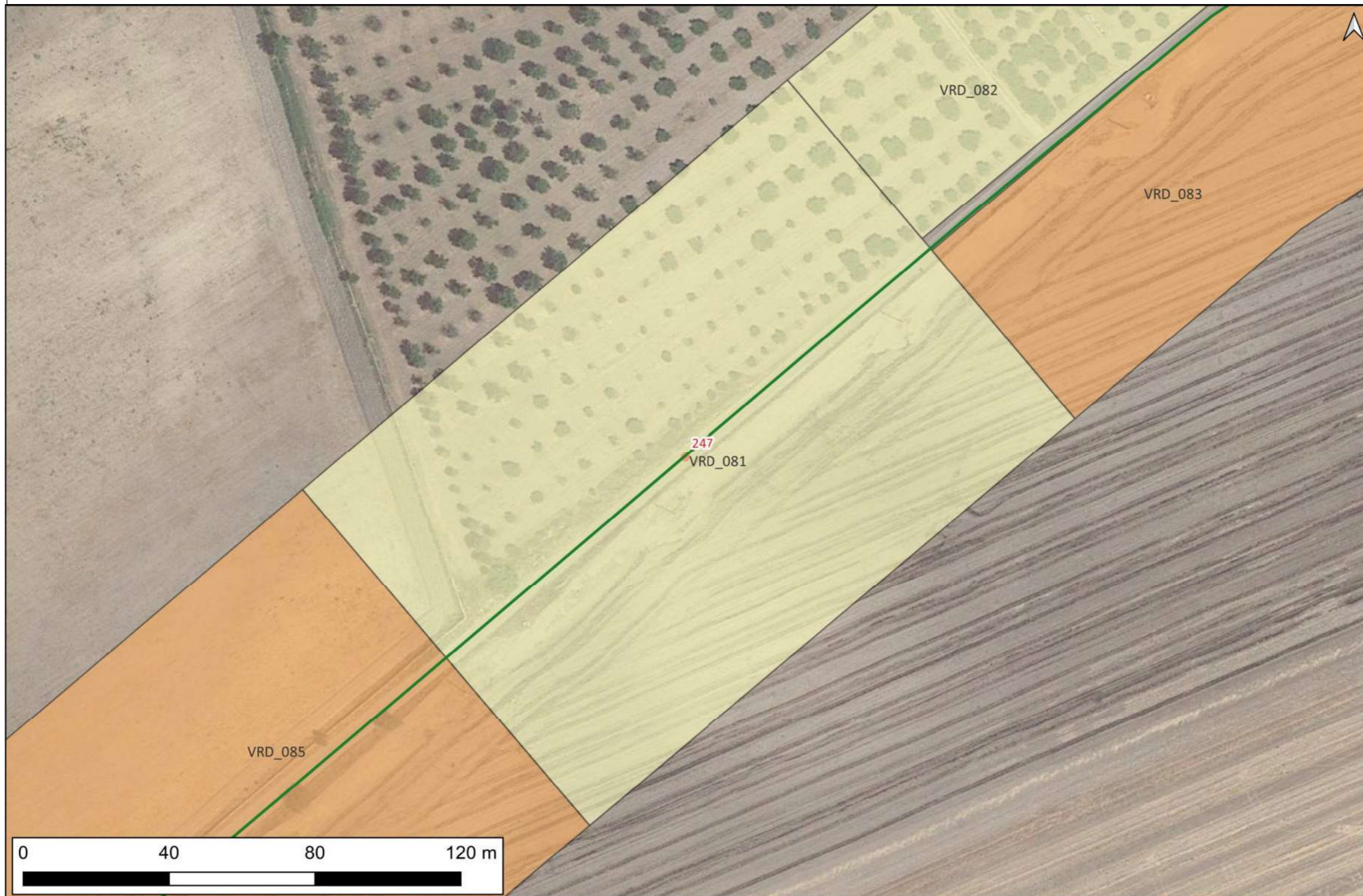
- MOSI_multilinea
- MOSI_multipoint
- MOSI_multipolygon
- Tracce di centuriazione
- PPTR_stratificazione insediativa_rete tratturi

Viabilità romana (Alvisi 1970)

- tracciato identificato
- percorso ipotetico

Riferimento (VRDR)	Rischio - sintesi (VRDS)	Note (VRDN)
VRD_080	rischio basso	<p>A W di Casino Torricelli, a m 40 circa a N del tracciato del cavidotto, l'analisi delle fotografie aeree ha permesso di individuare un'anomalia (sito noto CRG023 - id. 246) di forma sub-circolare riconducibile ad un compound di un villaggio neolitico. L'anomalia (denominata anomalia n. 13) è stata individuata nel corso delle analisi delle fotografie aeree finalizzata alla redazione di una VPIA relativa al PROGETTO DEFINITIVO PER LA REALIZZAZIONE DI UN PARCO EOLICO NEL COMUNE DI CERIGNOLA (FG) DENOMINATO "VENETA SUD" redatta dalla Nòstoi nel gennaio del 2018.</p> <p>A questo settore dell'opera in progetto è stato assegnato un grado di rischio archeologico basso, poichè si tratta di "[...] aree a potenziale alto o medio in cui le lavorazioni previste incidono su quote completamente differenti rispetto a quelle della stratificazione archeologica, e non sono ipotizzabili altri tipi di interferenza sul patrimonio archeologico." Allegato 1, Circolare 53-2022 del 22 dicembre 2022 - Ministero della Cultura, Direzione Generale Archeologia, Belle Arti e Paesaggio, Servizio II - Scavi e tutela del patrimonio archeologico.</p>

CARTA DEL RISCHIO - SABAP-BT-FG_2023_00201-SAR_000028 - area VRD_081



LEGENDA

- Cavidotto AT
- Cavidotto MT
- SSE Consegna
- SSE Trasformazione

Gradi di rischio [85]

- rischio alto [18]
- rischio medio [31]
- rischio basso [36]
- rischio nullo [0]

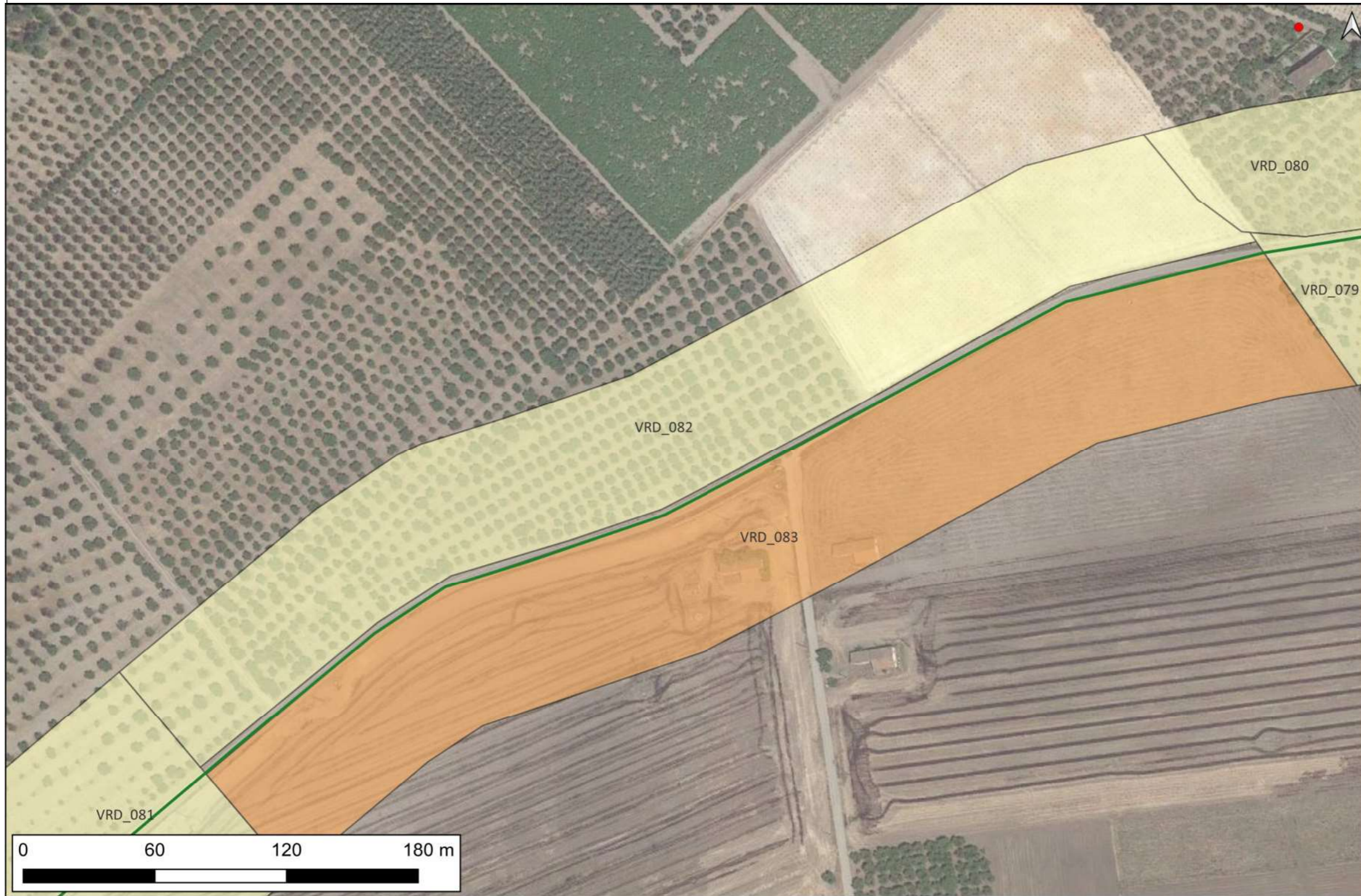
- MOSI_multilinea
- MOSI_multipoint
- MOSI_multipolygon
- Tracce di centuriazione
- PPTR_stratificazione insediativa_rete tratturi

Viabilità romana (Alvisi 1970)

- tracciato identificato
- percorso ipotetico

Riferimento (VRDR)	Rischio - sintesi (VRDS)	Note (VRDN)
VRD_081	rischio basso	<p>A W di Masseria Incorvera, lungo il tracciato del cavidotto, l'analisi delle fotografie aeree ha permesso di individuare una coppia di anomalie (sito noto CRG024 - id. 247); si tratta di due anomalie di forma sub-circolare identificabili come compounds pertinenti ad un villaggio neolitico. Le anomalie (denominate anomalie nn. 14 e 17) sono state individuate nel corso delle analisi delle fotografie aeree finalizzata alla redazione di una VPIA relativa al PROGETTO DEFINITIVO PER LA REALIZZAZIONE DI UN PARCO EOLICO NEL COMUNE DI CERIGNOLA (FG) DENOMINATO "VENETA SUD" redatta dalla Nòstoi nel gennaio del 2018.</p> <p>A questo settore dell'opera in progetto è stato assegnato un grado di rischio archeologico basso, poichè si tratta di "[...] aree a potenziale alto o medio in cui le lavorazioni previste incidono su quote completamente differenti rispetto a quelle della stratificazione archeologica, e non sono ipotizzabili altri tipi di interferenza sul patrimonio archeologico." Allegato 1, Circolare 53-2022 del 22 dicembre 2022 - Ministero della Cultura, Direzione Generale Archeologia, Belle Arti e Paesaggio, Servizio II - Scavi e tutela del patrimonio archeologico.</p>

CARTA DEL RISCHIO - SABAP-BT-FG_2023_00201-SAR_000028 - area VRD_082



LEGENDA

- Cavidotto AT
- Cavidotto MT
- SSE Consegna
- SSE Trasformazione

Gradi di rischio [85]

- rischio alto [18]
- rischio medio [31]
- rischio basso [36]
- rischio nullo [0]

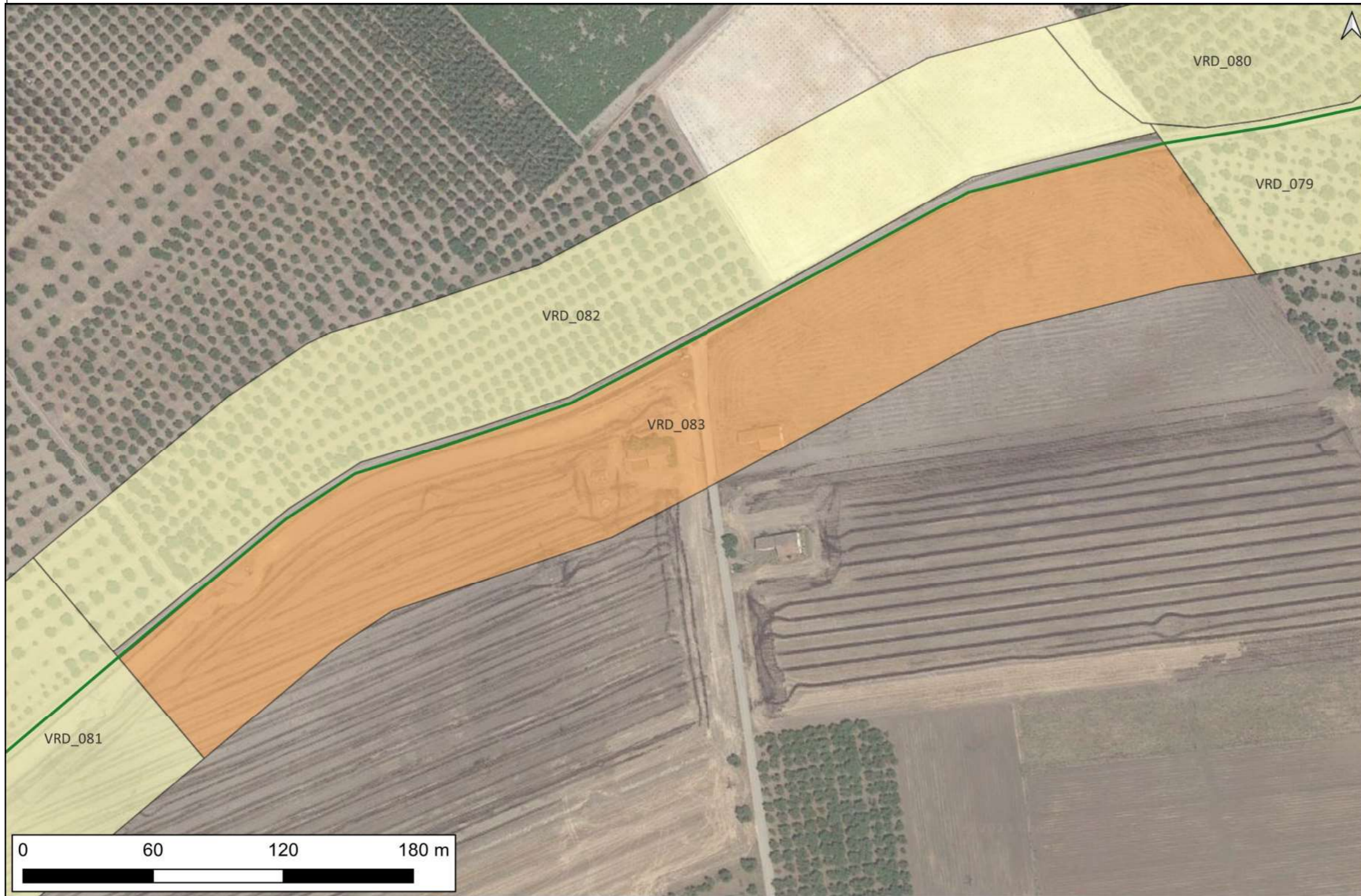
- MOSI_multilinea
- MOSI_multipoint
- MOSI_multipolygon
- Tracce di centuriazione
- PPTR_stratificazione insediativa_rete tratturi

Viabilità romana (Alvisi 1970)

- tracciato identificato
- percorso ipotetico

Riferimento (VRDR)	Rischio - sintesi (VRDS)	Note (VRDN)
VRD_082	rischio basso	A questo settore dell'opera in progetto è stato assegnato un grado di rischio archeologico basso, poichè è "[...] altamente improbabile la presenza di stratificazione archeologica o di resti archeologici conservati in situ." Allegato 1, Circolare 53-2022 del 22 dicembre 2022 - Ministero della Cultura, Direzione Generale Archeologia, Belle Arti e Paesaggio, Servizio II - Scavi e tutela del patrimonio archeologico.

CARTA DEL RISCHIO - SABAP-BT-FG_2023_00201-SAR_000028 - area VRD_083



LEGENDA

- Cavidotto AT
- Cavidotto MT
- SSE Consegna
- SSE Trasformazione

Gradi di rischio [85]

- rischio alto [18]
- rischio medio [31]
- rischio basso [36]
- rischio nullo [0]

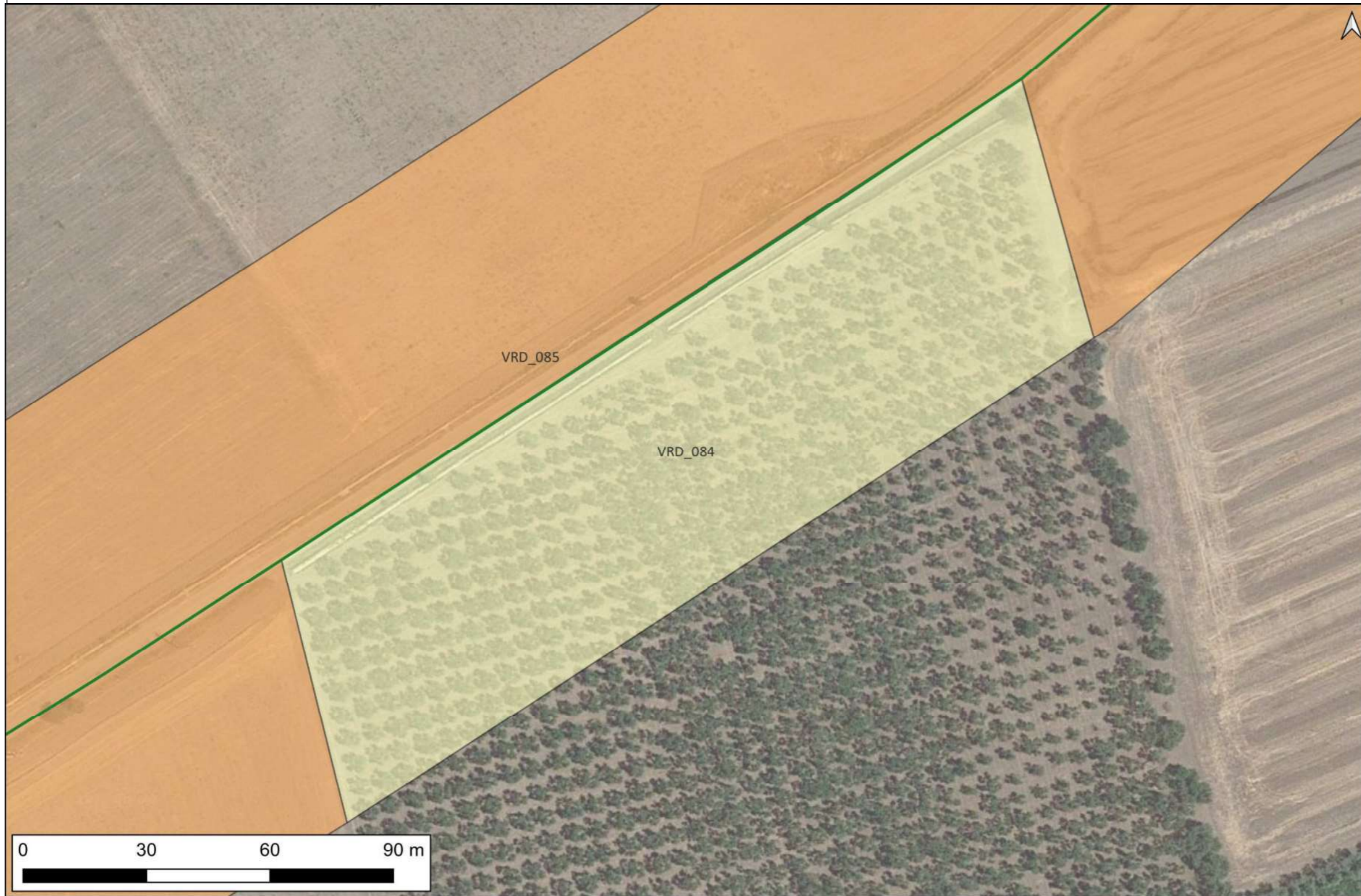
- MOSI_multilinea
- MOSI_multipoint
- MOSI_multipolygon
- Tracce di centuriazione
- PPTR_stratificazione insediativa_rete tratturi

Viabilità romana (Alvisi 1970)

- tracciato identificato
- percorso ipotetico

Riferimento (VRDR)	Rischio - sintesi (VRDS)	Note (VRDN)
VRD_083	rischio medio	A questo settore dell'opera in progetto è attribuito un grado di rischio archeologico medio, poichè attraversa un'area cui è stato "[...] attribuito un valore di potenziale archeologico non valutabile" che rientra tra quelle "[...] non accessibili o connotate da nulla o scarsa visibilità al suolo." Allegato 1, Circolare 53-2022 del 22 dicembre 2022 - Ministero della Cultura, Direzione Generale Archeologia, Belle Arti e Paesaggio, Servizio II - Scavi e tutela del patrimonio archeologico.

CARTA DEL RISCHIO - SABAP-BT-FG_2023_00201-SAR_000028 - area VRD_084



LEGENDA

- Cavidotto AT
- Cavidotto MT
- SSE Consegna
- SSE Trasformazione

Gradi di rischio [85]

- rischio alto [18]
- rischio medio [31]
- rischio basso [36]
- rischio nullo [0]

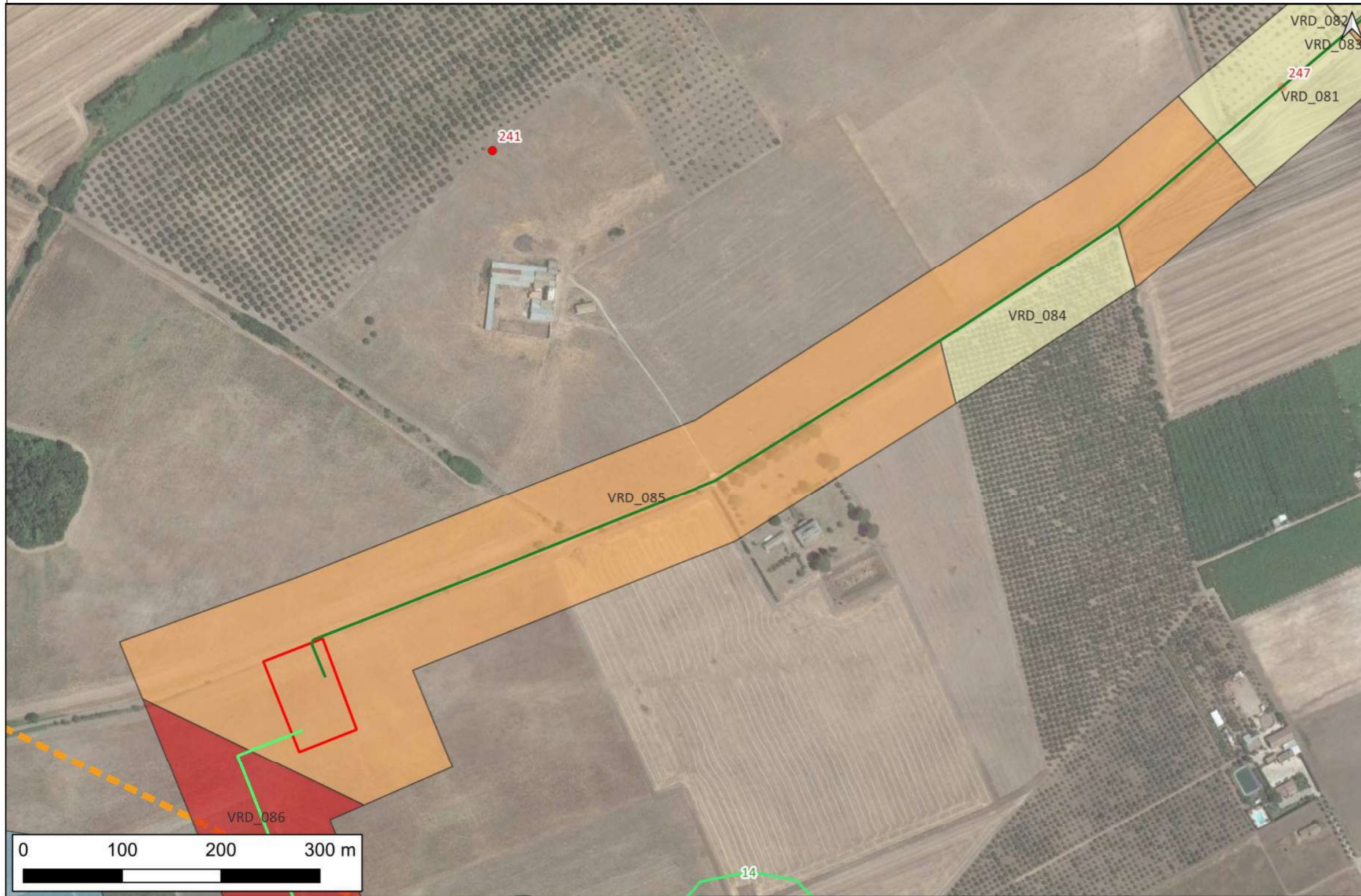
- MOSI_multilinea
- MOSI_multipoint
- MOSI_multipolygon
- Tracce di centuriazione
- PPTR_stratificazione insediativa_rete tratturi

Viabilità romana (Alvisi 1970)

- tracciato identificato
- - - percorso ipotetico

Riferimento (VRDR)	Rischio - sintesi (VRDS)	Note (VRDN)
VRD_084	rischio basso	A questo settore dell'opera in progetto è stato assegnato un grado di rischio archeologico basso, poichè è "[...] altamente improbabile la presenza di stratificazione archeologica o di resti archeologici conservati in situ." Allegato 1, Circolare 53-2022 del 22 dicembre 2022 - Ministero della Cultura, Direzione Generale Archeologia, Belle Arti e Paesaggio, Servizio II - Scavi e tutela del patrimonio archeologico.

CARTA DEL RISCHIO - SABAP-BT-FG_2023_00201-SAR_000028 - area VRD_085

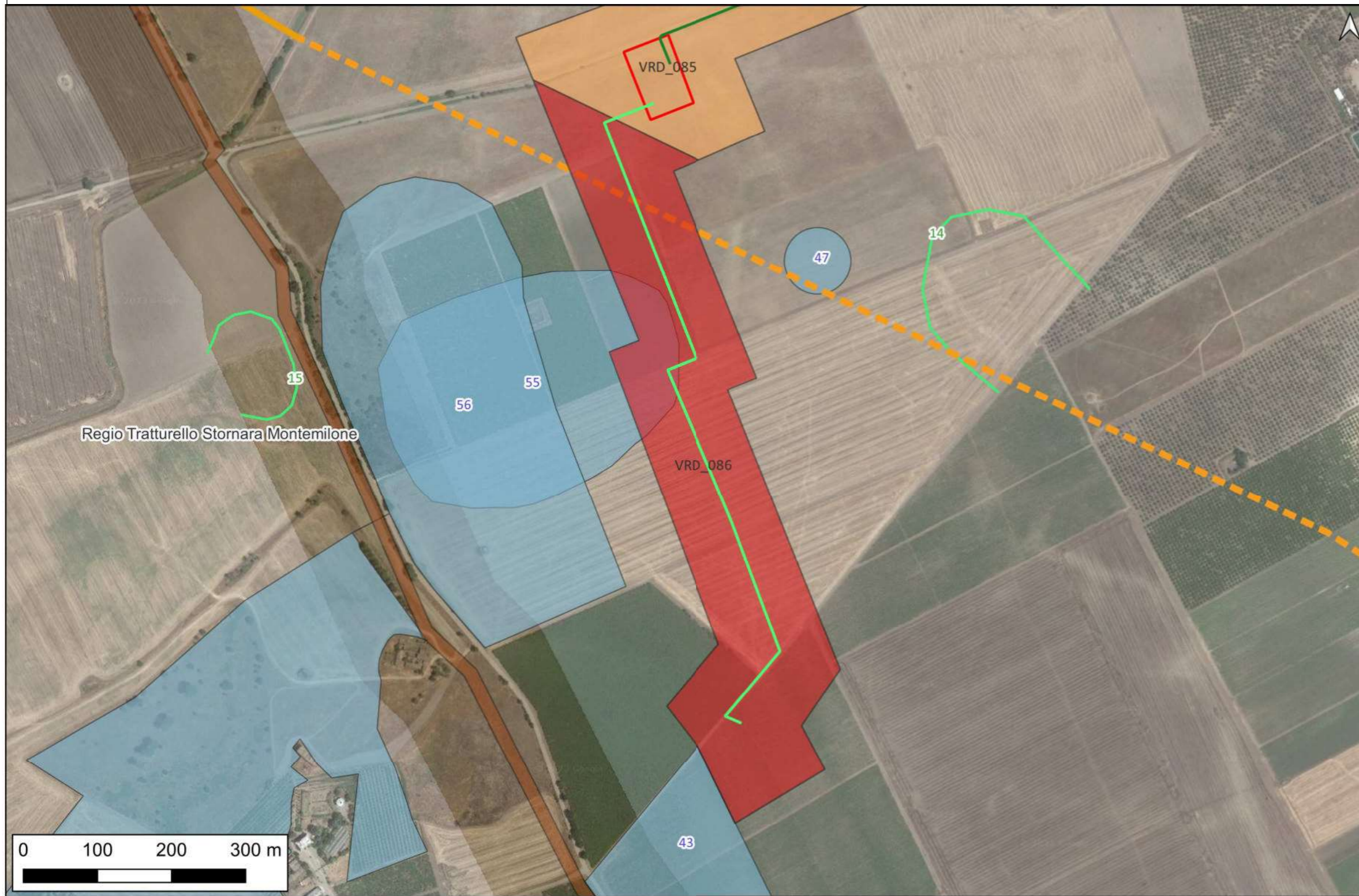


LEGENDA

- Cavidotto AT
- Cavidotto MT
- SSE Consegna
- SSE Trasformazione
- Gradi di rischio [85]**
- rischio alto [18]
- rischio medio [31]
- rischio basso [36]
- rischio nullo [0]
- MOSI_multilinea
- MOSI_multipoint
- MOSI_multipolygon
- Tracce di centuriazione
- PPTR_stratificazione insediativa_rete tratturi
- Viabilità romana (Alvisi 1970)**
- tracciato identificato
- percorso ipotetico

Riferimento (VRDR)	Rischio - sintesi (VRDS)	Note (VRDN)
VRD_085	rischio medio	A questo settore dell'opera in progetto è attribuito un grado di rischio archeologico medio, poichè attraversa un'area cui è stato "[...] attribuito un valore di potenziale archeologico non valutabile" che rientra tra quelle "[...] non accessibili o connotate da nulla o scarsa visibilità al suolo." Allegato 1, Circolare 53-2022 del 22 dicembre 2022 - Ministero della Cultura, Direzione Generale Archeologia, Belle Arti e Paesaggio, Servizio II - Scavi e tutela del patrimonio archeologico.

CARTA DEL RISCHIO - SABAP-BT-FG_2023_00201-SAR_000028 - area VRD_086



LEGENDA

- Cavidotto AT
- Cavidotto MT
- SSE Consegna
- SSE Trasformazione

Gradi di rischio [85]

- rischio alto [18]
- rischio medio [31]
- rischio basso [36]
- rischio nullo [0]

- MOSI_multilinea
- MOSI_multipoint
- MOSI_multipolygon
- Tracce di centuriazione
- PPTR_stratificazione insediativa_rete tratturi

Viabilità romana (Alvisi 1970)

- tracciato identificato
- percorso ipotetico

Riferimento (VRDR)	Rischio - sintesi (VRDS)	Note (VRDN)
VRD_086	rischio alto	<p>Quest'area, compresa tra Casa Morra a N e San Giovanni in Fonte a SSW è attraversata dall'estremo tratto sud-occidentale de cavidotto, che verrà realizzato in campi attualmente sottoposti a coltivazione agricola. In quest'area sono state individuate alcune evidenze archeologiche localizzate in prossimità del cavidotto o nelle immediate vicinanze. Un tracciato viario antico segnalato da Alvisi (1970) è intersecato dal cavidotto a m 80 circa a S della SSE di Trasformazione; si tratta di un asse viario proveniente da Herdonia e diretto a SE, che raggiungeva il sito tardoantico localizzato nei pressi di Madonna di Ripalta, era intersecato dal cavidotto MT nei pressi di Casa Morra, a S della SSE di Trasformazione. L'estremo settore orientale del sito noto CRG013 (id. 55) è attraversato dal cavidotto; a m 120 circa a E del cavidotto, in fotografia aerea, è stata individuata un'anomalia (sito noto CRG024 , id. 14). Tutta l'area attorno a San Giovanni in Fonte, in generale, è caratterizzata dalla presenza di altre evidenze, riconducibili alla presenza di un villaggio databile ad età neolitica e di un insediamento di età medievale.</p> <p>A quest'area è dunque attribuito un grado di rischio archeologico alto, poichè qui "[...] le lavorazioni previste incidono direttamente sulle quote indiziate della presenza di stratificazione archeologica." Allegato 1, Circolare 53-2022 del 22 dicembre 2022 - Ministero della Cultura, Direzione Generale Archeologia, Belle Arti e Paesaggio, Servizio II - Scavi e tutela del patrimonio archeologico.</p>