

PROGETTO IMPIANTO SOLARE AGRI-VOLTAICO DA
 REALIZZARE NEL COMUNE DI FOGGIA (FG) C.DA TITOLO, E
 RELATIVE OPERE DI CONNESSIONE NEL COMUNE DI
 MANFREDONIA, DI POTENZA PARI A 62.452,04 kWp,
 DENOMINATO "FOGGIA - MANFREDONIA"

PROGETTO DEFINITIVO

CARTA INTERVISIBILITA'



livello prog.	Codice Pratica STMG	N° elaborato	DATA	SCALA
PD	201901116		03.04.2023	

REVISIONI				
REV.	DATA	DESCRIZIONE	ESEGUITO	VERIFICATO / APPROVATO

RICHIEDENTE E PRODUTTORE
 HF Solar 3 S.r.l.













ENTE

PROGETTAZIONE
HORIZONFIRM
 Viale Francesco Scatuto n°2/D - 90144 Palermo (PA)
 Arch. A. Calandrino Ing. D. Siracusa
 Arch. M. Gullo Ing. A. Costantino
 Arch. S. Martorana Ing. S. Chiaruzzi
 Arch. F. G. Mazzola Ing. G. Schillaci
 Arch. G. Vella Ing. G. Buffa



LEGENDA

● Coni Visuali - Intervisibilità e fotoinserimenti

	opere connesse Manfredonia opere_connesse_Manfredonia	Output file
	Elementi_areali_opere_connesse	0
	Elementi_lineari_opere_connesse	0.13
	Opera_areale_area_progetto	0.26
	Buffer 1 Km	0.39
	Risultato da operazione di buffer	0.52
	Dissolto	0.65
	shape	0.78
	Opera_areale_area_ingombro	0.9
		1

