 Enimed	Data Ottobre 2023	Doc. N° 000505_DV_EX_TCN_ENI_ENT_0052	Pagina 1 di 11
---	-------------------------	--	-------------------



Eni SpA

enimed




000505_DV_EX_TCN_ENI_ENT_0052

**CONCESSIONE DI COLTIVAZIONE IDROCARBURI G.C1.AG
INTERVENTI DI OTTIMIZZAZIONE DEL PROGETTO OFFSHORE
IBLEO – CAMPI GAS ARGO E CASSIOPEA**

**Ottemperanza alla Prescrizione A.1
Allegato 1 – DEC VIA/AIA N.149/14**

LOCALITÀ GELA (CL)

Ottobre 2023

 Enimed	Data Ottobre 2023	Doc. N° 000505_DV_EX_TCN_ENI_ENT_0052	Pagina 2 di 11
--	-------------------------	--	-------------------

ITALY


Cassiopea


Development Project

INTERVENTI DI OTTIMIZZAZIONE DEL PROGETTO OFFSHORE IBLEO CAMPI GAS ARGO E CASSIOPEA

OTTEMPERANZA ALLA PRESCRIZIONE A.1


ALLEGATO 1 – DEC. VIA/AIA N.149/14

00	EX			PROGER	Enimed	Ottobre 2023
REV	OPD PHASE	REASON FOR ISSUE	PREPARED	VERIFIED	APPROVED	DATE
Contractor logo and business name		ANTONINO CUZZOLA	DOMENICO MAZZONE			
		PAOLO PUCILLO	CESARE DI MICHELE			

 Enimed	Data Ottobre 2023	Doc. N° 000505_DV_EX_TCN_ENI_ENT_0052	Pagina 3 di 11
--	-------------------------	--	-------------------

CHANGE TRACKING/REVISION RECORD

Rev.	Date	Description of Revision
00	Ottobre 2023	Prima emissione


 Enimed	Data Ottobre 2023	Doc. N° 000505_DV_EX_TCN_ENI_ENT_0052	Pagina 4 di 11
---	-------------------------	--	-----------------------

INDICE

1	INTRODUZIONE	5
----------	---------------------------	----------

ALLEGATI

- Allegato 1 – Nulla Osta - Istituto Idrografico della Marina - Ufficio Coordinamento e Standardizzazione
- Allegato 2 – Nulla Osta - Comando Marittimo Sicilia (MARISICILIA)
- Allegato 3 – Nulla Osta - Stato Maggiore della Marina (MARISTAT)
- Allegato 4 – Nulla Osta – Ministero delle Infrastrutture e dei Trasporti Capitaneria di porto – Guardia Costiera di Porto Empedocle
- Allegato 5 – Comunicazione Servizi energia Italia, cronoprogramma attività.

 Enimed	Data Ottobre 2023	Doc. N° 000505_DV_EX_TCN_ENI_ENT_0052	Pagina 5 di 11
---	-------------------------	--	-----------------------

1 INTRODUZIONE

Il presente documento è stato redatto con lo scopo di ottemperare alle disposizioni di cui alla prescrizione A.1 riportata nell'Allegato 1 del Decreto di Compatibilità Ambientale ed Autorizzazione Integrata Ambientale (di seguito Dec. VIA/AIA 149/14) rilasciato dal Ministero dell'Ambiente e della Tutela del Territorio e del Mare (MATTM) il 27 Maggio 2014 per il Progetto "Offshore Ibleo – Campi Gas Argo e Cassiopea" (di seguito Progetto), ubicato nel Canale di Sicilia – Zona G e successivo Decreto di esclusione dalla VIA n. 55 del 07 Febbraio 2018 inerente agli Interventi di Ottimizzazione del "Progetto Offshore Ibleo – Campi Gas Argo e Cassiopea" (di seguito Integrazioni), che ha recepito integralmente tale prescrizione.


La suddetta prescrizione prevede che:

“Per quanto riguarda le interferenze della piattaforma di perforazione con le rotte navali, in particolare per quanto concerne la zona di sicurezza il proponente dovrà ottenere il preventivo nulla osta della Capitaneria.”


Così come richiesto, ai fini delle attività di perforazione, si allega al presente documento l'ottenimento dei vari pareri favorevoli da parte di:

- Istituto Idrografico della Marina - Ufficio Coordinamento e Standardizzazione (prot. nr. 0004589 - 19-05-2023) (Allegato 1).
- Comando Marittimo Sicilia (MARISICILIA) (25-07-2023) (Allegato 2).
- Stato Maggiore della Marina (MARISTAT) (27-07-2023) (Allegato 3).

Si allega inoltre (Allegato 4) nulla osta da parte del Ministero delle Infrastrutture e dei Trasporti Capitaneria di porto – Guardia Costiera di Porto Empedocle (prot.0020399 del 22-09-2023), con annessa comunicazione (CIG 8786292587 del 27.09.2023, Ref. DRILLOFF-S10K-015/2023) (Allegato 5) da parte della società Saipem riportante il cronoprogramma delle attività, così come richiesto dalla stessa Guardia Costiera.

 Enimed	Data Ottobre 2023	Doc. N° 000505_DV_EX_TCN_ENI_ENT_0052	Pagina 6 di 11
---	-------------------------	--	-------------------

ALLEGATI

 Enimed	Data Ottobre 2023	Doc. N° 000505_DV_EX_TCN_ENI_ENT_0052	Pagina 7 di 11
--	-------------------------	--	-------------------

ALLEGATO 1

Nulla osta - Istituto Idrografico della Marina - Ufficio Coordinamento e Standardizzazione



ISTITUTO IDROGRAFICO DELLA MARINA

Ufficio Coordinamento e Standardizzazione

Indirizzo Telegrafico: MARIDROGRAFICO GE
P.E.I: maridrografico.genova@marina.difesa.it
P.E.C.: maridrografico.genova@postacert.difesa.it

p.d.o.: CRRP/UCS/COORD – tel. 010/2443238
Saipem s.p.a progetto offshore Ibleo campi Argo e Cassiopea

Allegati n. 4

All. **VDS ELENCO INDIRIZZI ALLEGATO**

Argomento: **Occupazione temporanea di specchi d'acqua a mare necessarie alle attività di perforazione per il “Progetto offshore ibleo – Campi Argo e Cassiopea” a eseguirsi mediante nave di perforazione Saipem 10000 e richiesta area interdizione alla navigazione.**

L’Istituto Idrografico della Marina – Organo Cartografico di Stato,

Vista il foglio in data 16/05/2023, nr. SN di SAIPEM registrata al prot. n. 4454 del 16/05/2023;

Visto parere rilasciato in data 20/04/2023, prot. nr. 3695 da questo Istituto Idrografico;

Vista l’aggiudicazione della gara in favore della Società SAIPEM S.P.A. in data 31/05/2022 con prot.748/2022;

Visto il D.lgs del 15 Marzo 2010, n.66 – codice dell’ordinamento militare, e in particolare gli art. 92,111,115,117;

Vista la Legge 7 agosto 1990, n. 241 - Nuove norme in materia di procedimento amministrativo e di diritto di accesso ai documenti amministrativi;

Visto il Decreto legislativo 7 marzo 2005, n. 82 - Codice dell'amministrazione digitale;

Visto il DPR 28 dicembre 2000, n. 445 - Testo unico delle disposizioni legislative e regolamentari in materia di documentazione amministrativa;

Vista la Legge 2 febbraio 1960, n. 68 - Norme sulla cartografia ufficiale dello Stato e in particolare gli articoli 1, 7, 14;

- Visto il DPR 15 marzo 2010, n° 90 - Testo unico delle disposizioni regolamentari in materia di ordinamento militare, a norma dell'articolo 14 della legge 28 novembre 2005, n. 246 e in particolare l'articolo 222;
- Vista la Legge 15 novembre 1973, n. 925 - Ratifica ed esecuzione della Convenzione sulla Organizzazione Idrografica Internazionale (*International Hydrographic Organization* – IHO) e in particolare dell'articolo 2 della Convenzione;
- Vista la Legge 2 dicembre 1994, n. 689 - Ratifica ed esecuzione della convenzione delle Nazioni Unite sul diritto del mare, con allegati e atto finale, fatta a Montego Bay il 10 dicembre 1982, nonché dell'accordo di applicazione della parte XI della convenzione stessa, con allegati, fatto a New York il 29 luglio 1994 e in particolare gli articoli 2, 3, 11, 34, 245, 246, 248 e 249;
- Vista la Legge 23 maggio 1980, n. 313, recante adesione alla convenzione internazionale del 1974 per la salvaguardia della vita umana in mare, con allegato, aperta alla firma a Londra il 1° novembre 1974, e sua esecuzione e in particolare il Capitolo V;
- Visto il DPR 24 maggio 1979, n. 886 Integrazione ed adeguamento delle norme di polizia delle miniere e delle cave, contenute nel decreto del Presidente della Repubblica 9 aprile 1959, n. 128, al fine di regolare le attività di prospezione, di ricerca e di coltivazione degli Idrocarburi nel mare territoriale e nella piattaforma continentale - Art. 20, comma 1;
- Vista la Legge 27 dicembre 1977, n. 1085 - Ratifica ed esecuzione della convenzione sul regolamento internazionale del 1972 per prevenire gli abbordi in mare, con annessi, firmata a Londra il 20 ottobre 1972;
- Visto il DPR 8 novembre 1991, n. 435 – Approvazione del regolamento per la sicurezza della navigazione e della vita umana in mare- gli articoli 136 e 14;
- Visto il Decreto 30 marzo 1942, n.327 – Approvazione del testo definitivo del Codice della Navigazione - l'articolo 169;
- Visto il Decreto legislativo, 1 agosto 2003, n° 259 - Codice delle comunicazioni elettroniche, e in particolare il Titolo IV Parte V;
- Visto il DPCM 10 novembre 2011 (G.U. n. 48 del 27/02/2012 - SO n. 37) - Adozione del sistema di riferimento geodetico nazionale - Determina ETRF 2000 come Datum di riferimento;
- Visto il Decreto legislativo 17 ottobre 2016, n. 201, recante attuazione della direttiva 2014/89 che istituisce un quadro per la pianificazione dello spazio marittimo;
- Visto il DPCM 1 dicembre 2017 - Approvazione delle linee guida contenenti gli indirizzi e i criteri per la predisposizione dei piani di gestione dello spazio marittimo e in particolare gli Articoli 13, comma 6) e 22, lettera c) e Allegato 3 i quali stabiliscono che la base di partenza per la pianificazione degli spazi marittimi sia la Cartografia ufficiale edita dall'Istituto Idrografico della Marina;
- Viste la Nota prot. 81608 del 01/12/2008 della Direzione Centrale Cartografia, Catasto e Pubblicità Immobiliare e la Risoluzione 3/DF in data 01/06/2016 del Dipartimento delle finanze - Direzione legislazione tributaria e federalismo fiscale – con le quali si è sancito la competenza esclusiva sul mare dell'Istituto Idrografico della Marina quale Organo cartografico di Stato;

Visto il Dp. n. 95273/C/OP/7/IDR del 24/11/2009 Maristat (non a tutti);

rilascia il proprio

NULLA OSTA

per quanto di competenza, fatte salve eventuali prescrizioni relative alla navigazione comunque in vigore nella zona delle operazioni, all'effettuazione di quanto richiesto, subordinato all'osservanza di quanto indicato nel parere rilasciato in data 20/04/2023, prot. nr. 3695 da questo Istituto Idrografico, citato in premessa che per ogni comodità si allega al presente documento, inoltre:

- a) si informa della possibile presenza sul fondo di relitti, ostacoli o beni non riportati sulla Documentazione ufficiale dello Stato e si invita pertanto ad adottare le opportune cautele e precauzioni;
- b) comunicare allo scrivente ogni eventuale individuazione di oggetti non riportati sulla Documentazione ufficiale dello Stato o eventuali discrasie dandone conoscenza all'Autorità Marittima competente per giurisdizione;
- c) ai sensi del DPR 90/2010 (citato in premessa) art 222 comma 1 let. d, dovranno essere inviati tutti i dati delle misurazioni idrografiche e oceanografiche effettuate (comprese le eventuali riprese video), in formato digitale **entro 90 giorni** dal termine dell'attività;
- d) le coordinate geografiche devono essere espresse con riferimento al sistema geodetico nazionale in Datum ETRF2000 (DPCM 10 novembre 2011 citato in premessa);
- e) qualora durante il periodo di attività dovessero essere emessi dei Provvedimenti da parte delle Autorità Marittime, degli stessi ne deve essere preventivamente richiesto il parere a chi scrive e siano successivamente fatti pervenire a questo Istituto per l'aggiornamento della Documentazione ufficiale dello Stato, come previsto da II 3173 (Norme di compilazione delle Informazioni Nautiche) edizione in vigore;

Il presente nulla osta e le prescrizioni ivi contenute sono valide esclusivamente per l'istanza a cui si riferiscono e cessano ogni loro validità/effetto al mutare dello

stato dei luoghi analizzato e, comunque, *dopo mesi dodici* a far data dall'emissione del presente;

Attesi i riflessi che l'attività in parola ha sulla sicurezza della navigazione (ivi inclusa la salvaguardia dei beni anche pubblici posti sul fondo del mare) e sulla tutela dell'ambiente marino, le Autorità Marittime che leggono per conoscenza sono **pregate di inoltrare la presente agli enti/comandi dipendenti e di porre in essere tutte le misure ritenute utili affinché siano ottemperate le prescrizioni di cui sopra (comma 2-bis, art. 132 del D.Lgs. 66/2010).**

Il presente nulla osta, rilasciato ai soli fini sopra indicati, non esime il richiedente dall'obbligo di munirsi di ogni eventuale ulteriore provvedimento autorizzativo di competenza di organi o enti cui la legge riconosca, a vario titolo, specifiche attribuzioni nei settori direttamente o indirettamente coinvolti nell'attività posta in essere.

d'ordine
CAPO SEZIONE COORDINAMENTO
(Funzionario Amministrativo Danilo MANCONI)

Documento firmato digitalmente

ELENCO DI DISTRIBUZIONE

Al: SAIPEM SPA (PEC)

e, per conoscenza:

ENI MEDITERRANEA IDROCARBURI (PEC)


CIRCOMARE LICATA (PEC)

MARISTAT 3° REPARTO (PEC)

COMPAMARE PORTO EMPEDOCLE (PEC)

MARISICILIA (PEC)

MASE DIP. ENERGIA DIR. GEN.INFR. E SIC. (PEC)

 Enimed	Data Ottobre 2023	Doc. N° 000505_DV_EX_TCN_ENI_ENT_0052	Pagina 8 di 11
--	-------------------------	--	-------------------

ALLEGATO 2
Nulla Osta - Comando Marittimo Sicilia
(MARISICILIA)

GDO Msg.: 251005Z LUG 23**Orig. Msg.:** CB-SEZSUPPOPERATIVI

Creato il 25/07/2023 alle ore 12:08

Stampa del 26 luglio 2023 alle 08:19 per l'Ufficio CB-SEZSUPPOPERATIVI

da: SESOP

R 251005Z LUG 23

FM MARISICILIA

TO ZEN/SAIPEM

COMPAMARE PORTO EMPEDOCLE

CIRCOMARE LICATA

INFO MARISTAT

CINCNAV

MARICOMLOG NAPOLI

MARICOSOM ROMA

MARIDROGRAFICO GENOVA

DIREZIONARE PALERMO

BT

NON CLASSIFICATO

SIC LDA/LGQ/JPQ

MARISICILIA 52540/N /CB-SEZSUPPOPERATIVI

MSGID/PROGETTO OFFSHORE IBLEO CAMPI ARGO E CASSIOPEA - NULLA OSTA

OCCUPAZIONE TEMPORANEA SPECCHI D'ACQUA A MARE NECESSARII ALLE

ATTIVITA` DI PERFORAZIONE - PERIODO DAL 01 AGOSTO 2023 AL 30

APRILE 2024//

RIFE/A/PEC/SAIPEM/S.N./16.05.2023/NOTUT/

/B/PEC/MARIDROGRAFICO GE/0004589/19.05.2023/NOTUT/

/C/MSG/MARICOSOM ROMA/0594-A1/P 041358Z LUG 23/NOTUT//

1. MERITO QUANTO RAPPRESENTATO DALLA SOCIETA` SAIPEM CON L`ISTANZA IN RIFERIMENTO ALFA, PER QUANTO DI COMPETENZA, QUESTO COMANDO MARITTIMO SICILIA ESPRIME IL PROPRIO NULLA OSTA ALLO SVOLGIMENTO DELL`ATTIVITA` IN ARGOMENTO.
2. QUANTO SOPRA FATTI SALVI EVENTUALI DIVIETI E REGOLAMENTAZIONI RIPORTATI NELLE INFORMAZIONI NAUTICHE E NEGLI AVVISI AI NAVIGANTI IN VIGORE NELLA ZONA DELLE OPERAZIONI.
3. EVENTUALI ULTERIORI ESIGENZE DI PROROGHE/VARIANTI DELLE ATTIVITA` DA PARTE DEL RICHIEDENTE DOVRANNO ESSERE RICHIESTE A TUTTI I COMANDI/ENTI INTERESSATI CON ADEGUATO ANTICIPO.
4. SI RICHIEDE DI:
 - A. CONFERMARE CON ADEGUATO ANTICIPO DATA EFFETTIVA DI INIZIO E PROGRAMMA DETTAGLIATO DEI LAVORI;

GDO Msg.: 251005Z LUG 23**Orig. Msg.:** CB-SEZSUPPOPERATIVI

Creato il 25/07/2023 alle ore 12:08

Stampa del 26 luglio 2023 alle 08:19 per l'Ufficio CB-SEZSUPPOPERATIVI

da: SESOP

- B. COMUNICARE EVENTUALI RITARDI/MODIFICHE/SOSPENSIONI DELL'ATTIVITA`;
- C. FORNIRE I PUNTI DI CONTATTO (E-MAIL E RECAPITO TELEFONICO) DELL'UNITA`/RESPONSABILE IMBARCATO;
- D. RENDERE NOTE IN TEMPO REALE A QUESTO COMANDO MARITTIMO SICILIA LE POSIZIONI E LE CARATTERISTICHE DI EVENTUALI SEGNALAMENTI/ATTREZZATURE TEMPORANEAMENTE LASCIATI IN MARE;
- E. DARE COMUNICAZIONE DI EVENTUALI RITROVAMENTI DI RESIDUATI BELLICI COMUNICANDO IMMEDIATAMENTE A QUESTO COMANDO MARITTIMO SICILIA POSIZIONE E CARATTERISTICHE DELL'ORDIGNO AI FINI DI CONSENTIRE L'IMMEDIATA EMISSIONE DELL'AVVISO AI NAVIGANTI;
- F. INOLTRE GIORNALMENTE, ENTRO LE ORE 08.00 LOCALI, UN AGGIORNAMENTO SU ATTIVITA` SVOLTA/IN CORSO (DAILY REPORT) RIPORTANDO I SEGUENTI ELEMENTI:
- POSIZIONE UNITA`;
 - TIPO DI ATTIVITA` E ZONA IMPIEGATA;
 - POSIZIONE E PROGRAMMA ATTIVITA` PER LE SUCCESSIVE 24 ORE;
- G. ADOTTARE LE OPPORTUNE CAUTELE/PRECAUZIONI STANTE LA POSSIBILE PRESENZA SUL FONDO DI RELITTI, OSTACOLI O BENI NON RIPORTATI NELLA DOCUMENTAZIONE NAUTICA;
- H. OTTEMPERARE A QUANTO RICHIESTO DALL'ISTITUTO IDROGRAFICO DELLA MARINA MILITARE CON IL RIFERIMENTO BRAVO.
5. LE COMUNICAZIONI DI CUI AI PUNTI DA 4.A. A 4.F. SIANO INOLTRE A MARISICILIA (NUCLEO OPERATIVO TERRITORIALE):
- TELEFONO 0039 0931 424215 - 424533
 - FAX 0039 0931 424854
 - EMAIL MSICILIA.COAN(AT)MARINA.DIFESA.IT .
6. SI EVIDENZIA CHE IL NULLA OSTA ESPRESSO DA QUESTO COMANDO MARITTIMO SICILIA SCATURISCE UNICAMENTE DALLA VALUTAZIONE DELL'IMPATTO DELLA CAMPAGNA IN ARGOMENTO SULL'ATTIVITA` OPERATIVA DI F.A. E NON ESIME IL RICHIEDENTE DALL'OBBLIGO DI MUNIRSI DI OGNI EVENTUALE ULTERIORE PROVVEDIMENTO AUTORIZZATIVO DI COMPETENZA DI ORGANI/ENTI CUI LA LEGGE RICONOSCA SPECIFICHE ATTRIBUZIONI NEI SETTORI COINVOLTI NELL'ATTIVITA` POSTA IN ESSERE E CHE LO STESSO E` VALIDO ESCLUSIVAMENTE PER L'ISTANZA A CUI SI

GDO Msg.: 251005Z LUG 23

Orig. Msg.: CB-SEZSUPPOPERATIVI

Creato il 25/07/2023 alle ore 12:08

Stampa del 26 luglio 2023 alle 08:19 per l'Ufficio CB-SEZSUPPOPERATIVI

da: SESOP

RIFERISCE E CESSA OGNI VALIDITA`/EFFETTO AL TERMINE DEL PERIODO AUTORIZZATO.

7. OVE PREVISTO, LE AUTORITA` MARITTIME IN INDIRIZZO EMETTANO RELATIVA ORDINANZA INVIANDONE COPIA AL P.D.C. DEL PRESENTE MESSAGGIO.

8. QUESTO COMANDO MARITTIMO SICILIA EMETTERA`:


- SUB DANGER AREA;
- AVVISO AI NAVIGANTI.

P.D.C.: MARISICILIA - NUCLEO OPERATIVO TERRITORIALE

TELEFONO: 00390931424215

E-MAIL: MSICILIA.COAN(AT)MARINA.DIFESA.IT

BT

 Enimed	Data Ottobre 2023	Doc. N° 000505_DV_EX_TCN_ENI_ENT_0052	Pagina 9 di 11
---	-------------------------	--	-------------------

ALLEGATO 3

Nulla Osta - Stato Maggiore della Marina (MARISTAT)

P 271550Z LUG 23
FM MARISTAT
TO MARISICILIA
INFO CINCPNAV
MARICOMLOG NAPOLI
MARICOSOM ROMA
MARIDROGRAFICO GENOVA
COMPAMARE PORTO EMPEDOCLE
CIRCOMARE LICATA
ZEN/SAIPEM

BT

NON CLASSIFICATO

SIC LAD/LGQ/JPQ

MARISTAT/6528/C/3/3/GEOMETOC//

MSGID/NAVE SAIPEM 10000 - CAMPAGNA PROGETTO OFFSHORE IBLEO

CAMPI ARGO E CASSIOPEA PERIODO DAL 01 AGOSTO 2023


AL 30 APRILE 2024//

REF/A/PEC/SAIPEM/PROT.NR. 008-2023/IN DATA 12.05.2023/NOTUT/

/B/MSG/MARICOSOM ROMA/P 041358Z LUG 23/NOTUT//

1. ESITO QUANTO PERVENUTO CON LA RICHIESTA IN RIFE ALFA, NULLA CONTRO, PER QUANTO DI COMPETENZA DI QUESTO STATO MAGGIORE MARINA ALLA CONDOTTA DELL'ATTIVITA' CITATA IN OGGETTO.
 2. QUANTO SOPRA FATTI SALVI DIVIETI E REGOLAMENTAZIONI RIPORTATE SU INFORMAZIONI NAUTICHE E AVVISI AI NAVIGANTI.
 3. SCOPO EVITARE INTERFERENZE CON ATTIVITA' NAVALI/SUBACQUEE CHIEDESI EMANAZIONE SUB DANGER AREA ED EMISSIONE AVVISI AI NAVIGANTI DA PARTE DEL COMANDO MARITTIMO, DI CONCERTO CON AUTORITA' MARITTIMA INTERESSATA.
 4. A TAL SCOPO SI CHIEDE DI VOLER COMUNICARE AL RESPONSABILE DEI LAVORI DI FORNIRE AL COMANDO MARITTIMO COMPETENTE OGNI AGGIORNAMENTO UTILE AL COORDINAMENTO DELLE OPERAZIONI (EVENTUALI MODIFICHE/VARIANTI SIANO COMUNICATE TEMPESTIVAMENTE) COMUNICANDO NELLO SPECIFICO QUANTO SEGUE:
 - PUNTI DI CONTATTO RELATIVI ALLA COMPAGNIA/UNITA' NAVALE CHE EFFETTUA L'ATTIVITA' IN OGGETTO;
 - DATE EFFETTIVE INIZIO/FINE LAVORI;
 - RIPORTO GIORNALIERO POSIZIONE UNITA';
 - INTENZIONE PER LE SUCCESSIVE 24/48 ORE.
 5. SI RIBADISCE CHE IL NULLA OSTA ESPRESSO DA QUESTO S.M.M. SCATURISCE UNICAMENTE DALLA VALUTAZIONE DELL'IMPATTO DEI LAVORI IN ARGOMENTO SULL'ATTIVITA' OPERATIVA DI F.A., PER LA VALUTAZIONE DEGLI ASPETTI DI CARATTERE AMBIENTALE, IVI COMPRESI QUELLI CONNESSI ALL'IMPATTO SULLA FLORA, SULLA FAUNA MARINA E DI SPECIFICA COMPETENZA DI ALTRI DICASTERI, SI RIMANDA ALLE DIRETTIVE ED AI PARERI ESPRESSI DA TALI DICASTERI SULLA BASE DELLE VIGENTI NORMATIVE IN MATERIA.
 6. SI CHIEDE INFINE AL RESPONSABILE DEI LAVORI, A TERMINE ATTIVITA', L'INVIO ALL'ISTITUTO IDROGRAFICO DELLA MARINA DEI RAPPORTI PRELIMINARI E DEI RISULTATI COMPRESIVI DEI DATI GREZZI ED ELABORATI RELATIVI ALLE OPERAZIONI/MISURE EFFETTUATE.
- PDC: TERZO REPARTO PIANI, OPERAZIONI E STRATEGIA MARITTIMA/
UFFICIO DIREZIONE DELLE FORZE E SICUREZZA MARITTIMA/
3 SEZIONE GEOMETOC, SHIPPING E HARBOUR PROTECTION
TEL. 06/36804204 - 06/36803194

BT

 Enimed	Data Ottobre 2023	Doc. N° 000505_DV_EX_TCN_ENI_ENT_0052	Pagina 10 di 11
--	-------------------------	--	--------------------

ALLEGATO 4

**Nulla Osta – Ministero delle Infrastrutture e
dei Trasporti Capitaneria di porto – Guardia
Costiera di Porto Empedocle**



Ministero delle infrastrutture e dei trasporti
Capitaneria di porto – Guardia Costiera
Porto Empedocle

Al

SAIPEM
Servizi Energia Italia S.p.A.
servizienergiaitalia@pec.eni.it

Servizio Sicurezza della Navigazione e
Portuale
Sezione Tecnica, Sicurezza e Difesa
Portuale

E, p.c.

ENIMED S.p.A.
enimed@pec.eni.com

Pec cp-portoempedocle@pec.mit.gov.it
Posta elettronica cpempedocle@mit.gov.it

Argomento: Progetto offshore ibleo – Campi Argo e Cassiopea - Impianto di perforazione “SAIPEM 10000”. Ordinanze di interdizione temporanea.

Si fa riferimento alle note n. SPA- DRILLOFF-S10K-008/2023 del 12/05/2023 e n. DRILLOFF-S10K-010/2023 del 02.08.2023 della società “SAIPEM – Servizi Energia Italia S.p.a.”, assunte rispettivamente a prot. n.9724 del 16/05/2023 e n.16403 del 03/08/2023.


In esito a quanto richiesto con le note in riferimento, ed esaminata la documentazione pervenuta, si comunica che questa Capitaneria di porto procederà all’emissione di una ordinanza per ciascuna attività di perforazione effettuata dalla nave in argomento.

Al fine di permettere a questo Comando di emettere le ordinanze senza ritardi, si richiede a codesta Società di trasmettere il cronoprogramma di tutte le attività e di comunicare l’inizio effettivo dei lavori di ciascuna attività di perforazione con un preavviso di almeno 7 giorni lavorativi.

Si comunica, infine, che, salvo diverso motivato avviso, i limiti della zona di sicurezza attorno a ciascun pozzo saranno estesi fino alla distanza di 500 metri.

IL COMANDANTE IN II^
C.F. (CP) Davide GUZZI

Documento informatico firmato digitalmente ai sensi del
D.P.R. 28 dicembre 2000 e D.Lgs. 7 marzo 2005. n. 82

 Enimed	Data Ottobre 2023	Doc. N° 000505_DV_EX_TCN_ENI_ENT_0052	Pagina 11 di 11
--	-------------------------	--	--------------------

ALLEGATO 5

Comunicazione Servizi Energia Italia, cronoprogramma attività



Servizi Energia Italia S.p.A.
Via Martiri di Cefalonia, 67
20097 San Donato Milanese
Milano - Italia

A: Capitaneria di Porto di Porto Empedocle
Via Gioeni n.55- 92014 Porto Empedocle (AG)
PEC - cp-portoempedocle@pec.mit.gov.it

CC: Eni Mediterranea Idrocarburi Spa
Strada Statale 117 Bis, Contrada Ponte Olivo
93012 Gela.
Attenzione: ARPO Enimed Department.

CIG: 8786292587
Date: 27.09.2023
Ref. DRILLOFF-S10K-015/2023
CONTRACT No. 2500047610

Oggetto: Occupazione temporanea di specchi d'acqua a mare necessarie alle attività di perforazione per il "Progetto offshore ibleo – Campi Argo e Cassiopea" a eseguirsi mediante nave di perforazione Saipem 10000 e richiesta area interdizione alla navigazione.

Facendo seguito alla Vostra richiesta, protocollo n. 20399 - del 22/09/2023, la Società Armatrice allega alla presente comunicazione il programma di Eni Med per l'utilizzo della nave di perforazione Saipem 10000 per il progetto Cassiopea con le date stimate di inizio e fine delle attività sui singoli pozzi.

In ottemperanza alla richiesta contenuta nella vostra comunicazione, La scrivente Società Armatrice comunicherà alla Capitaneria di Porto di Porto Empedocle le date effettive di inizio attività per ogni singolo pozzo.

Distinti Saluti,

Eugenio Basaldella
Head of Offshore Drilling Operations

Allegati:

1. Programma attività operative di Eni Med per Saipem 10000 sui singoli pozzi del Progetto offshore ibleo – Campi Argo e Cassiopea;
2. Comunicazione Capitaneria Porto di Porto Empedocle, Protocollo n. 20399 - del 22/09/2023;

SAIPEM.COM

Sede Legale di San Donato Milanese, Via Martiri di Cefalonia, 67
Capitale Sociale Euro 20.000.000,00 i.v.
Registro delle Imprese di Milano, Monza-Brianza, Lodi
Codice Fiscale e Partita IVA: 03843480272 - R.E.A. Milano n. 1914932
Società soggetta all'attività di direzione e coordinamento di Saipem S.p.A.
Società con unico Socio

ENIMED Attività offshore Progetto CASSIOPEA	giorni	Stima inizio attività	Stima fine attività	2023			2024								
				Q4			Q1			Q2					
				ott	nov	dic	gen	feb	mar	apr	mag	giu			
Rig Moving (da Egitto a Italia)	5,0	31-ott-23	5-nov-23												
Rada Porto Empedocle: preparazione e Visita P1	10,0	5-nov-23	15-nov-23		PREP										
Pozzo Argo 2: Re-entry e Completamento	43,5	15-nov-23	28-dic-23			ARGO 2 COMP									
Pozzo Cassiopea 1 dir: Re-entry e Completamento	35,0	28-dic-23	1-feb-24				CASS. 1 DIR COMP								
Pozzo Cassiopea- 2 DIR: Riser Less	6,9	1-feb-24	8-feb-24												
Pozzo Cassiopea-3: Riser Less Phase	6,7	8-feb-24	15-feb-24												
BOP Maintenance (Offline during Riserless)	12,3	1-feb-24	13-feb-24					BOP							
Pozzo Cassiopea-3: Perforazione e sospensione temporanea	24,7	15-feb-24	10-mar-24						CASS 3 DRILL						
Pozzo Cassiopea-2 DIR: Perforazione e sospensione temp.	31,5	10-mar-24	11-apr-24							CASS 2 DRILL	COMP				
Pozzo Cassiopea 3: Completamento	34,7	11-apr-24	15-mag-24									CASS 3 COMP			
Pozzo Cassiopea 2 DIR: Completamento	14,8	15-mag-24	30-mag-24											CASS 2 COMP	



Ministero delle infrastrutture e dei trasporti
Capitaneria di porto – Guardia Costiera
Porto Empedocle

Al

SAIPEM
Servizi Energia Italia S.p.A.
servizienergiaitalia@pec.eni.it

Servizio Sicurezza della Navigazione e
Portuale
Sezione Tecnica, Sicurezza e Difesa
Portuale

E, p.c.

ENIMED S.p.A.
enimed@pec.eni.com

Pec cp-portoempedocle@pec.mit.gov.it
Posta elettronica cpempedocle@mit.gov.it

Argomento: Progetto offshore ibleo – Campi Argo e Cassiopea - Impianto di perforazione “SAIPEM 10000”. Ordinanze di interdizione temporanea.

Si fa riferimento alle note n. SPA- DRILLOFF-S10K-008/2023 del 12/05/2023 e n. DRILLOFF-S10K-010/2023 del 02.08.2023 della società “SAIPEM – Servizi Energia Italia S.p.a.”, assunte rispettivamente a prot. n.9724 del 16/05/2023 e n.16403 del 03/08/2023.

In esito a quanto richiesto con le note in riferimento, ed esaminata la documentazione pervenuta, si comunica che questa Capitaneria di porto procederà all’emissione di una ordinanza per ciascuna attività di perforazione effettuata dalla nave in argomento.

Al fine di permettere a questo Comando di emettere le ordinanze senza ritardi, si richiede a codesta Società di trasmettere il cronoprogramma di tutte le attività e di comunicare l’inizio effettivo dei lavori di ciascuna attività di perforazione con un preavviso di almeno 7 giorni lavorativi.

Si comunica, infine, che, salvo diverso motivato avviso, i limiti della zona di sicurezza attorno a ciascun pozzo saranno estesi fino alla distanza di 500 metri.

IL COMANDANTE IN II^
C.F. (CP) Davide GUZZI

Documento informatico firmato digitalmente ai sensi del
D.P.R. 28 dicembre 2000 e D.Lgs. 7 marzo 2005. n. 82