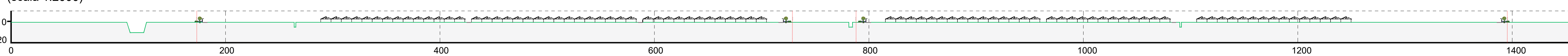
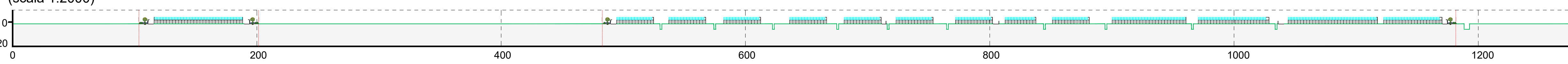


Profilo longitudinale altimetrico delle opere e dei lavori

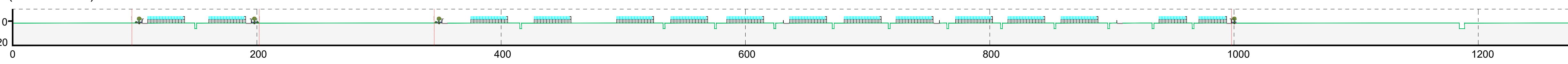
SEZIONE A-A'



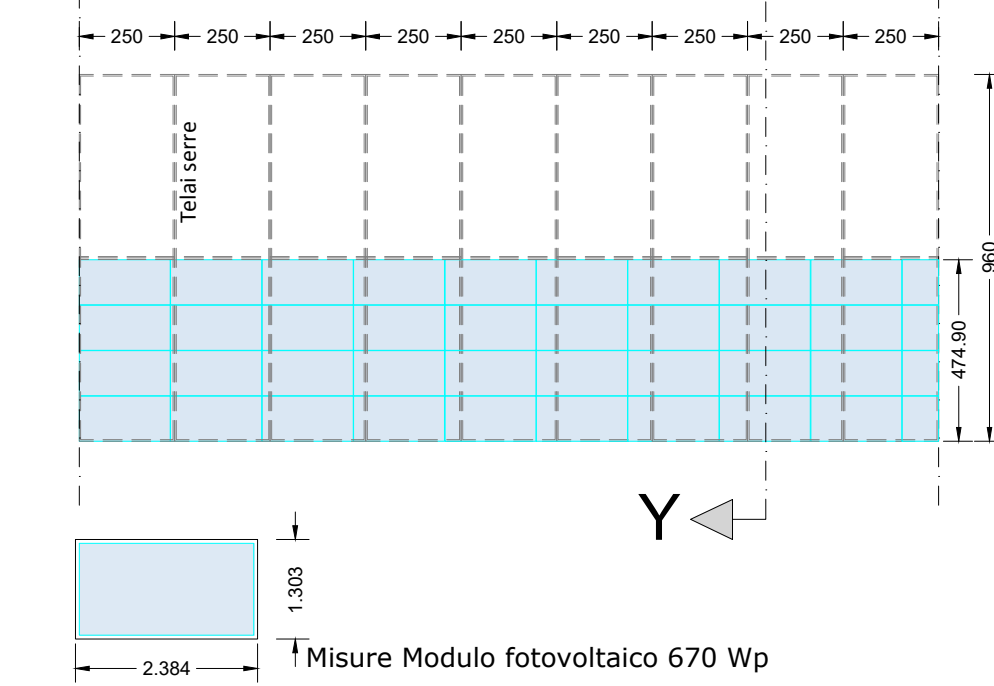
SEZIONE B-B'



SEZIONE C-C'

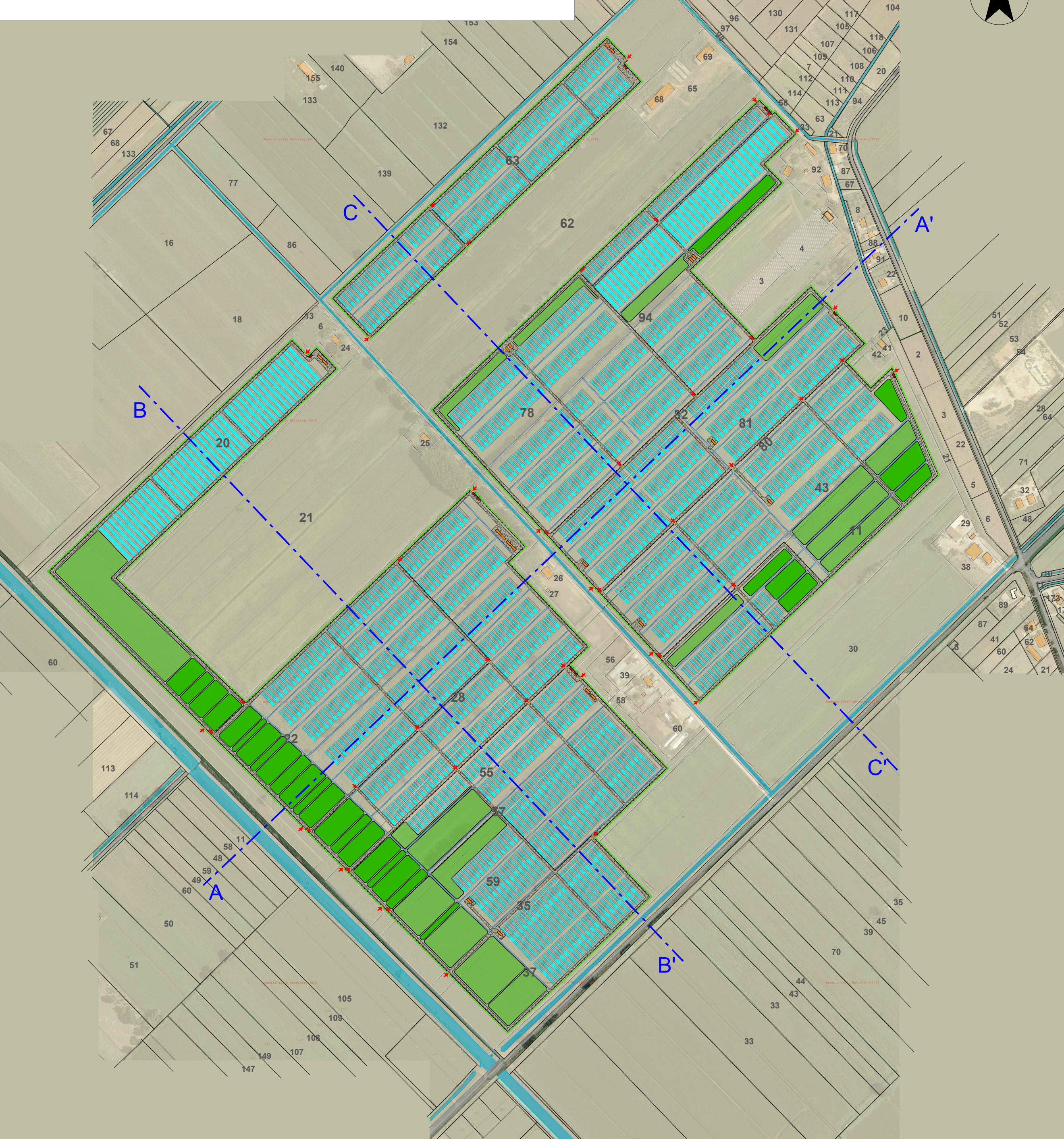


PIANTA SERRA TIPO

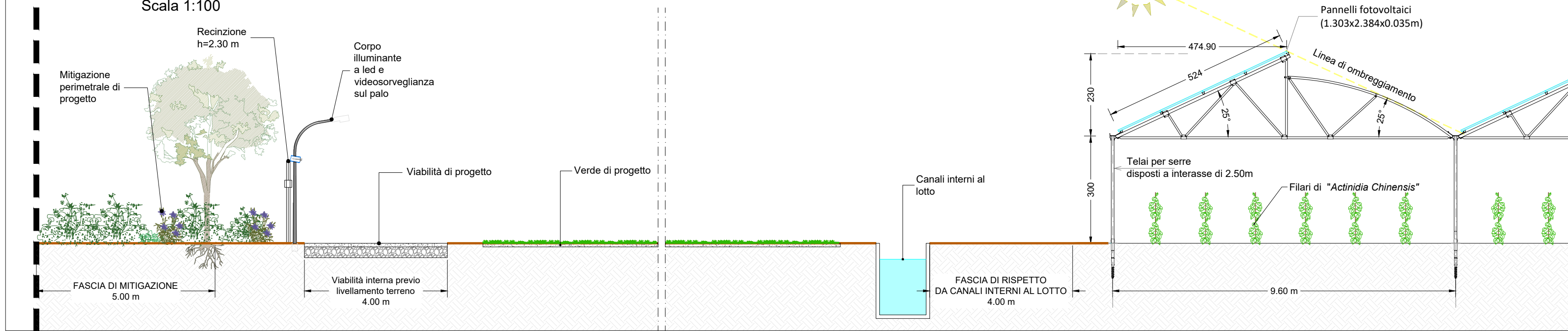


IMPIANTO SEZZE - LATINA

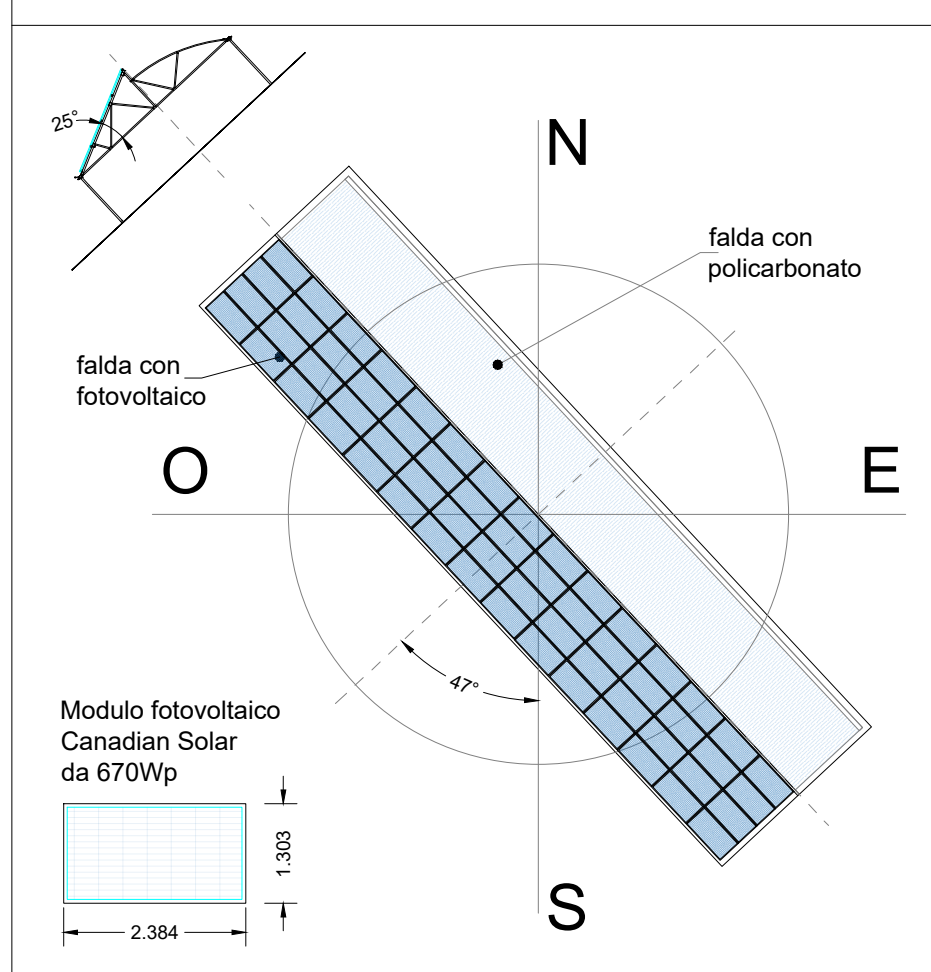
STRALCIO CATASTALE DELL'AREA OGGETTO DI IMPIANTO



SEZIONE SERRA (Y-Y')



Orientamento serre agrivoltaiche



TOT. STRUTTURE SERRA CON FOTOVOLTAICO = 1257

SERRA AGRIVOLTAICO TIPO



LEGENDA particelle interessate da contratto		
Foglio	particella	ha tot.
146	63	8.300
146	78	4.595
146	94	14.682
146	82	2.000
146	80	0.671
146	81	7.405
146	23	0.031
147	20	4.876
147	22	14.876
147	28	8.460
147	6	0.229
148	55	6.372
148	57	0.978
148	59	6.811
148	35	0.782
148	37	4.712
148	43	7.907
148	11	7.910
TOTALE		101.54 ha

LEGENDA IMPIANTO FTV

- Recinzione impianto
- Viabilità interna
- Fascia di mitigazione perimetrale
- Serre con moduli FTV da 665Wp
- Cabine elettriche Power Station
- Cabine elettriche di consegna DG2092
- Cabine elettriche Sezionamento Utente
- Canali d'acqua

TOTALE 101.54 ha

Particelle comprese nell'area intervento ma non coperte dall'impianto serre		
146	23	0.031 ha
147	6	0.229 ha
TOTALE		0.26 ha

Regione Lazio
Provincia di Latina
Comune di Sezze



Sezioni longitudinali e trasversali impianto di progetto
Art. 27 bis del D.Lgs. 152/2006

CODICE ELABORATO: REV: DATA: SCALA:
LT_SEZ-PD38 01 AGO/2023 Varie

Committente
Marseglia AMARANTO GREEN S.r.l.
Via Isola della Giudecca, 753/C
30133 - Venezia (VE)
tel. + 39 0874 67618 - fax + 39 0874 1862021
P. Iva e C.F. 11046820962

Progettazione
Silver Ridge Power Italia S.r.l.
Via Luigi Iammarino, 2 - 86025 Ripalimosani CB
Sede Legale: Via della Magliana, 422 - 00148 Roma RM
Tel.: +39 0874 67618
Mobile: +39 320 4326809
info@srpi.eu | www.amarantoholding.com

LIVELLO DI PROGETTAZIONE: PROGETTO DEFINITIVO
Realizzazione ed esercizio di un impianto su serre agrivoltaiche della potenza di 46,16 MWp e delle opere di connessione Comune di Sezze (LT), Via Migliara, 48 sx
Coordinate geografiche: 41°27'13.5"N 13°05'52.2"E / 41.453746N, 13.097829E

TIMBRI E FIRMA:

