












LEGENDA  
Litologia

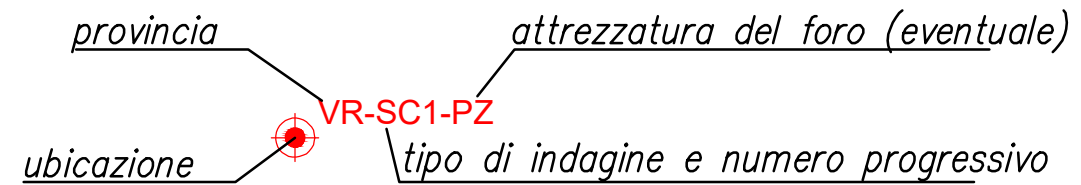
-  Depositi prevalentemente ghiaiosi e sabbiosi
-  Depositi prevalentemente sabbiosi, talora sabbioso limosi
-  Depositi prevalentemente limosi, talora limoso sabbiosi
-  Depositi prevalentemente argillosi e limosi
-  Depositi prevalentemente argillosi o limosi con elevati tenori di sostanza organica, torbe
-  Confine Comunale

Realizzazione della terza corsia dell'A22




-  ASCE AMPLIAMENTO CENTRALE
-  ASLS AMPLIAMENTO LATERALE SIMMETRICO
-  ASLA AMPLIAMENTO LATERALE ASIMMETRICO
-  ASAP ALLARGAMENTO PISTE DI ACCELERAZIONE/DECELERAZIONE
-  ASPM PIAZZOLE CON MURO
-  ASPR PIAZZOLE IN RILEVATO
-  MI01-SISTEMAZIONE A VERDE SVINCOLI
-  MI02-SISTEMAZIONE A VERDE SVINCOLO A1
-  MI03-MI04 BACINI DI LAMINAZIONE
-  MI05 BARRIERE ANTIRUMORE
-  AREE DI CANTIERE

LEGENDA DELLE INDAGINI GEOGNOSTICHE




Nomenclatura indagini






Sondaggi

-  SC1 Sondaggio a carotaggio continuo
-  Sondaggio c.c. attrezzato con piezometro
-  Sondaggio c.c. attrezzato per prova Down-Hole

Saggi con escavatore (Trincea o pozzetto esplorativo)

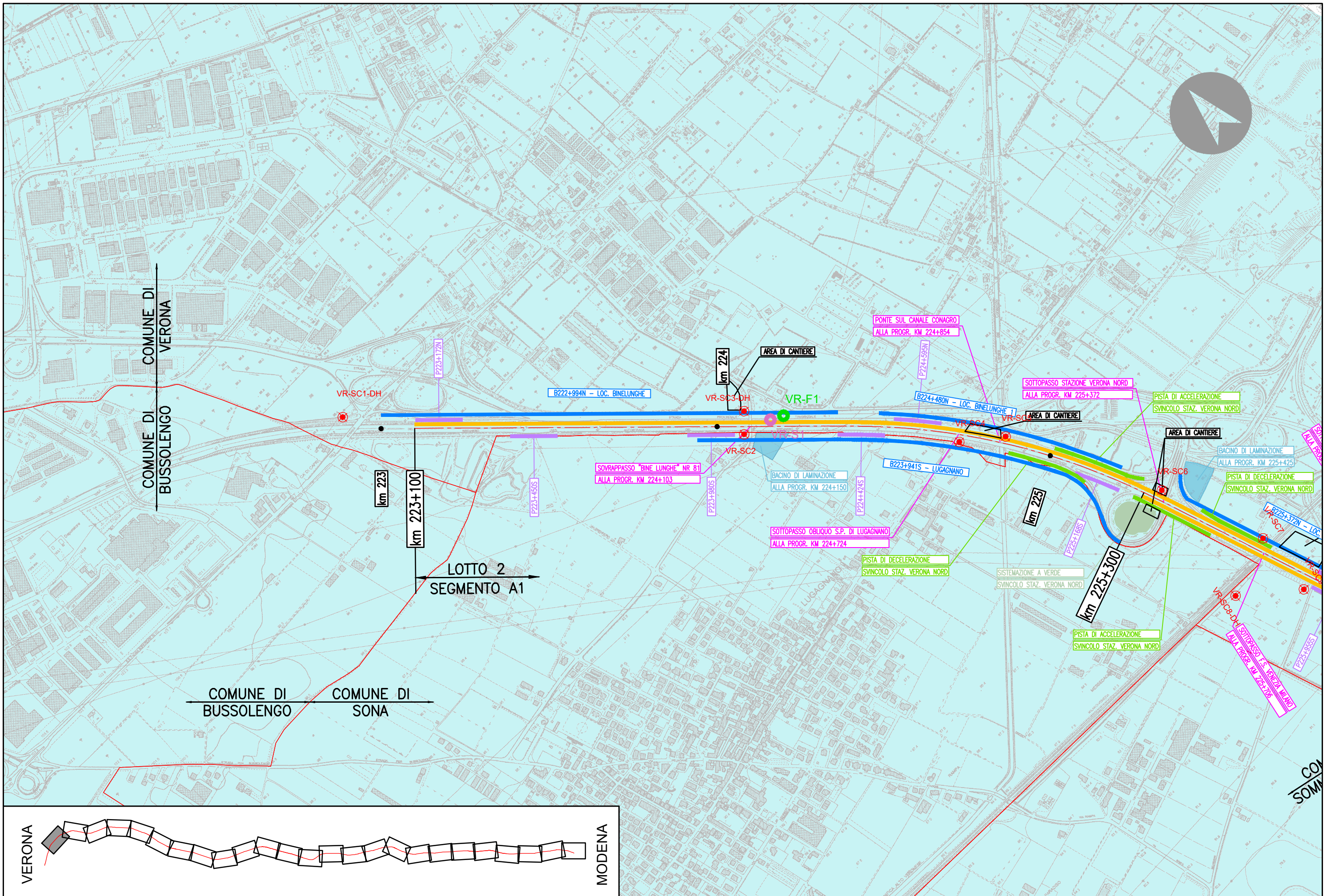
-  MO-T44 Sondaggio spartitraffico (cod.: Provincia-numero)
-  VR-S2 Sondaggio scarpata laterale (cod.: Prov.-numero)
-  MN-F5 Sondaggio fosso di guardia (cod.: Prov.-numero)

Prove penetrometriche

-  CPT1 Prova pen. statica con punta meccanica
-  CPTU1 Prova pen. statica con punta elettrica e piezocono
-  SCPT1 Prova pen. dinamica

Prove sismiche

-  MASW1 Prova MASW





Autostrada del Brennero S.p.A.  
Brennerautobahn A.G.

Realizzazione della terza corsia nel tratto compreso tra Verona nord (km 223) e l'intersezione con l'autostrada A1 (km 314)  
**STUDIO DI IMPATTO AMBIENTALE - Aggiornamento 2020**  
Emissione/revisione Settembre 2023 per richiesta integrazioni M.A.S.E.

**CARTA GEOLITOLOGICA**  
**CON SOVRAPPOSIZIONE DEL QUADRO SCHEMATICO DEGLI INTERVENTI**

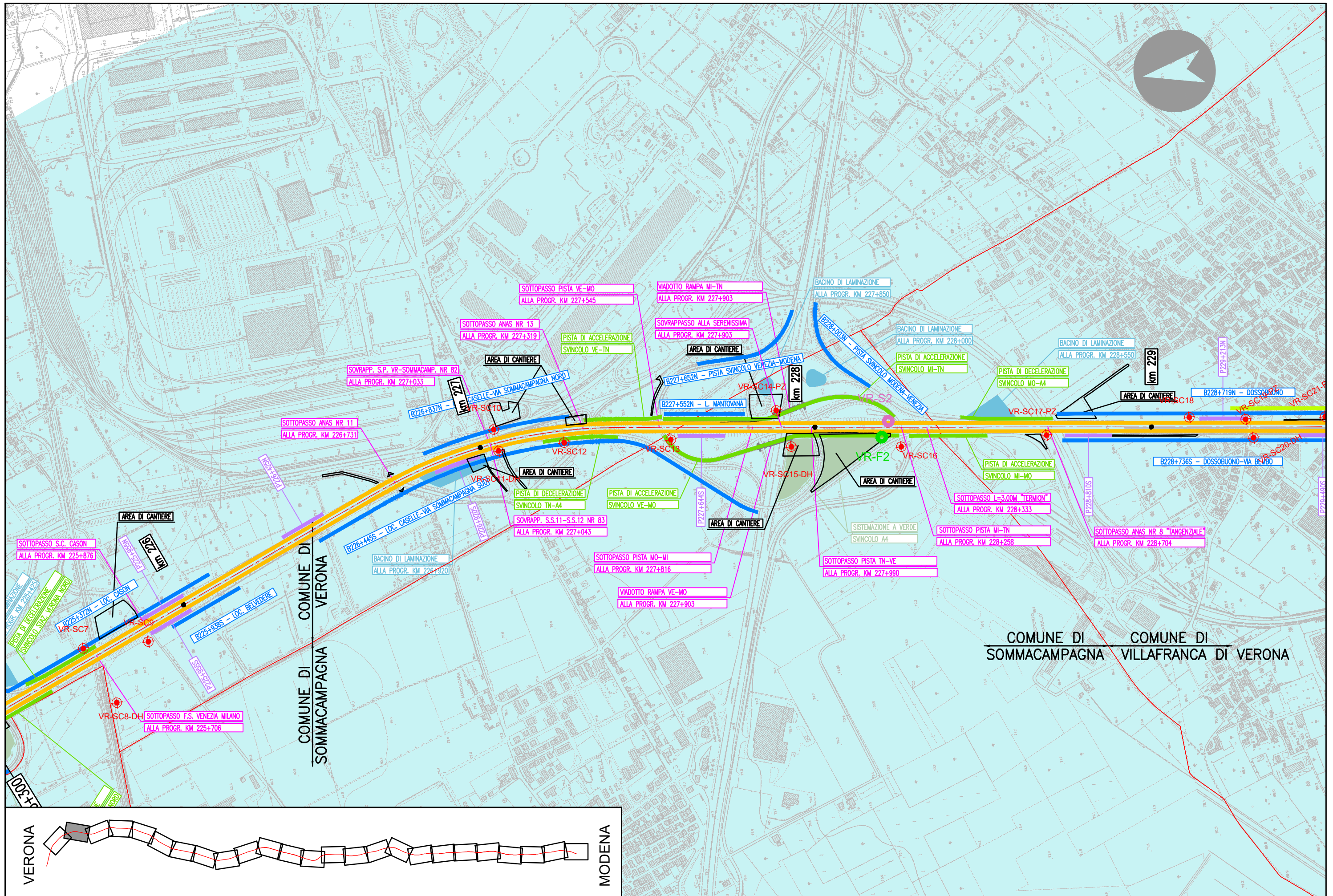
Da progr. Km 225+400 a progr. Km 229+500

Scala 1:10.000

Tavola:

AGE/01

2/25





Autostrada del Brennero S.p.A.  
Brennerautobahn A.G.

Realizzazione della terza corsia nel tratto compreso tra Verona nord (km 223) e l'intersezione con l'autostrada A1 (km 314)  
**STUDIO DI IMPATTO AMBIENTALE - Aggiornamento 2020**  
Emissione/revisione Settembre 2023 per richiesta integrazioni M.A.S.E.

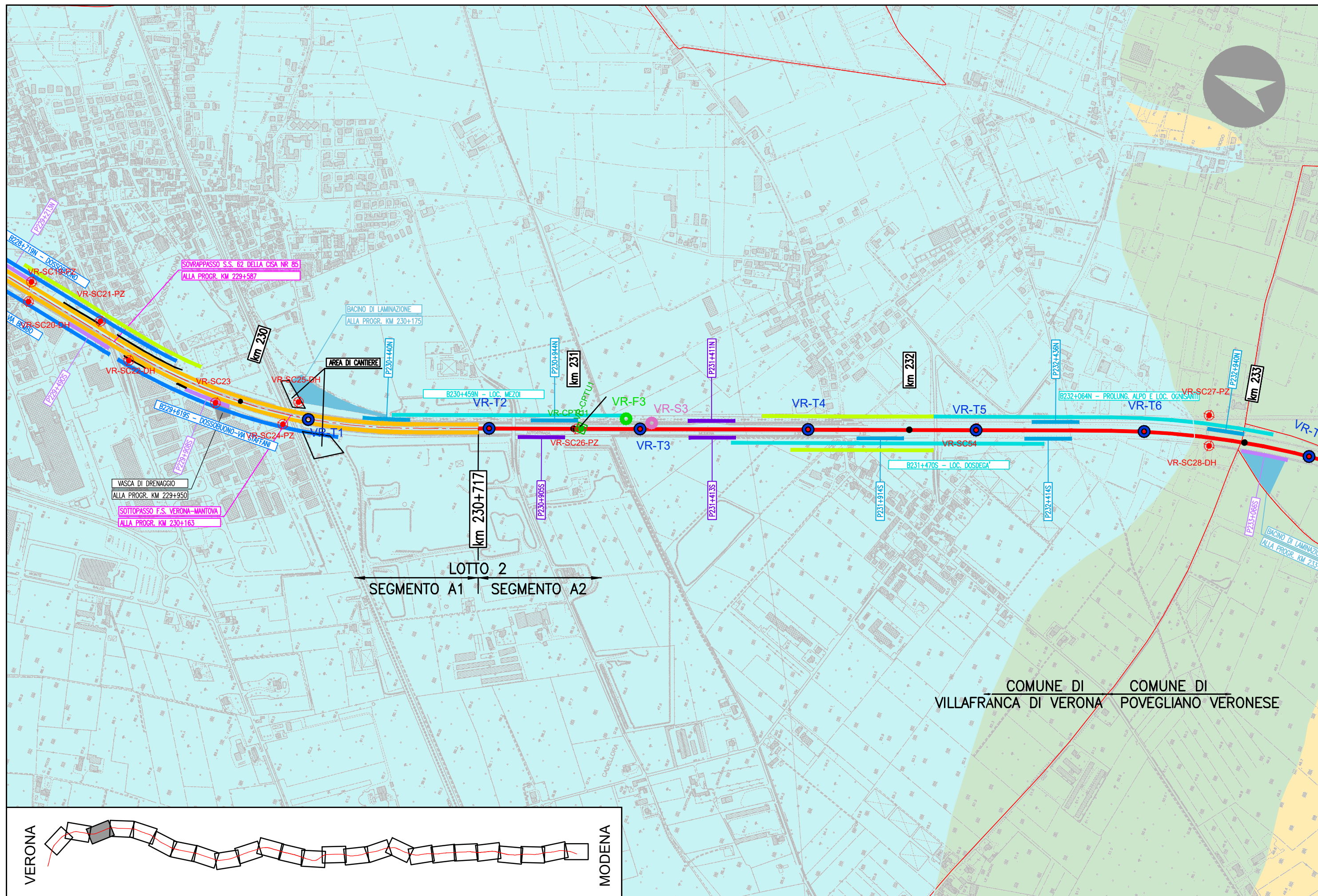
**CARTA GEOLITOLOGICA**  
**CON SOVRAPPOSIZIONE DEL QUADRO SCHEMATICO DEGLI INTERVENTI**

Da progr. Km 229+300 a progr. Km 233+200

Scala 1:10.000

Tavola:  
AGE/01

3/25





Autostrada del Brennero S.p.A.  
Brennerautobahn A.G.

Realizzazione della terza corsia nel tratto compreso tra Verona nord (km 223) e l'intersezione con l'autostrada A1 (km 314)  
**STUDIO DI IMPATTO AMBIENTALE - Aggiornamento 2020**  
Emissione/revisione Settembre 2023 per richiesta integrazioni M.A.S.E.

**CARTA GEOLITOLOGICA**  
**CON SOVRAPPOSIZIONE DEL QUADRO SCHEMATICO DEGLI INTERVENTI**

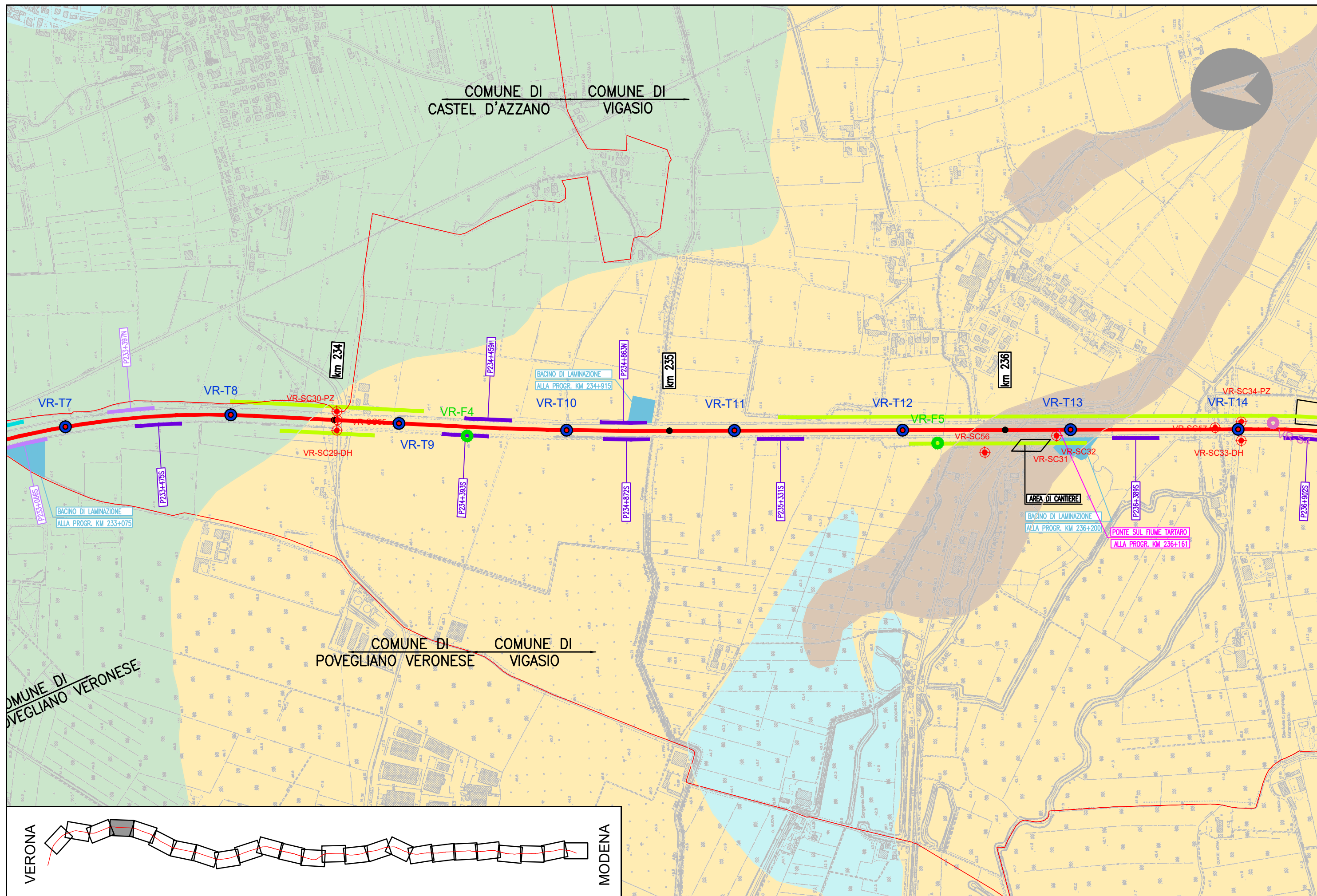
Da progr. Km 233+100 a progr. Km 236+900

Scala 1:10.000

Tavola:

AGE/01

4/25



VERONA

MODENA



Autostrada del Brennero S.p.A.  
Brennerautobahn A.G.

Realizzazione della terza corsia nel tratto compreso tra Verona nord (km 223) e l'intersezione con l'autostrada A1 (km 314)  
**STUDIO DI IMPATTO AMBIENTALE - Aggiornamento 2020**  
Emissione/revisione Settembre 2023 per richiesta integrazioni M.A.S.E.

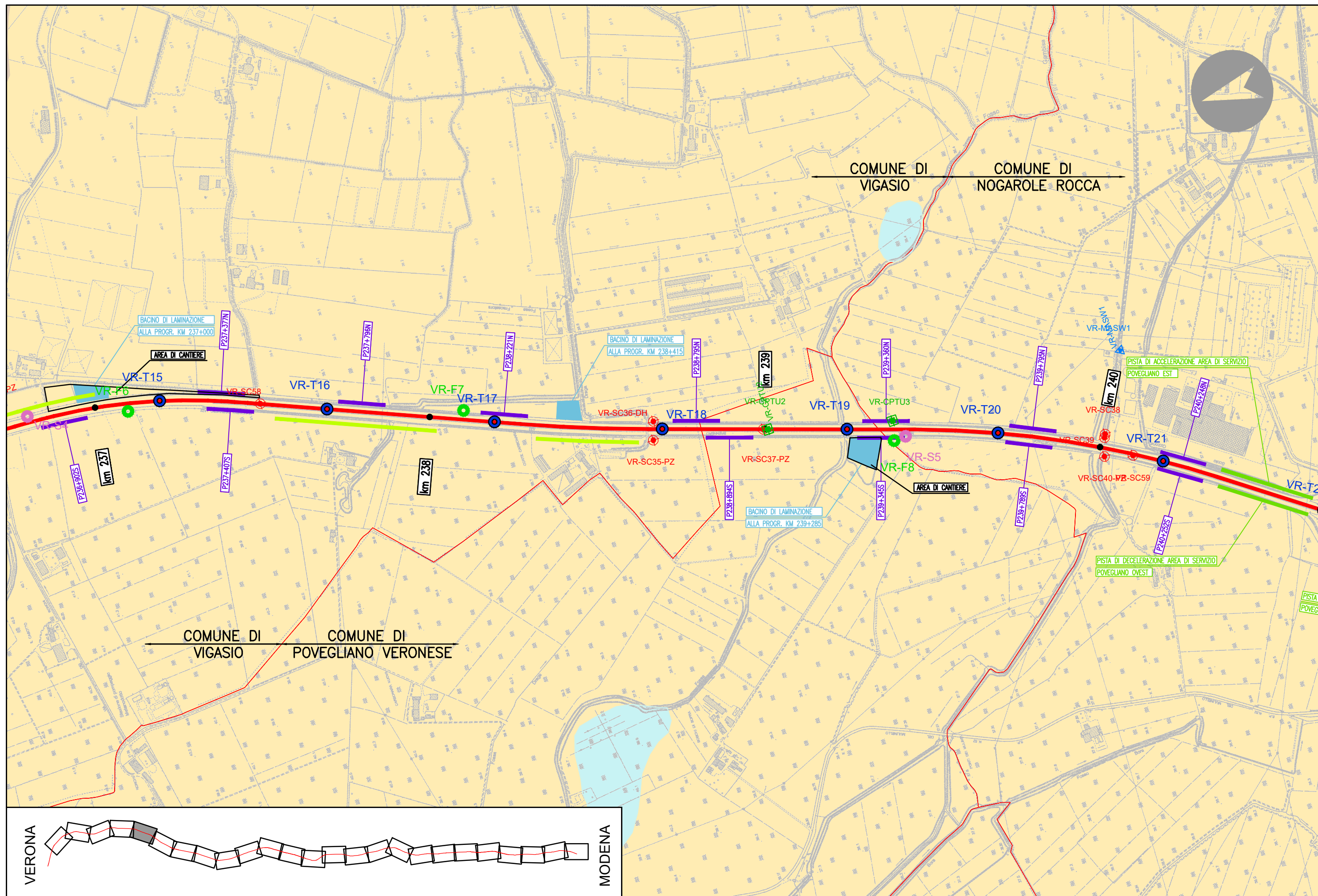
**CARTA GEOLITOLOGICA**  
**CON SOVRAPPOSIZIONE DEL QUADRO SCHEMATICO DEGLI INTERVENTI**

Da progr. Km 236+800 a progr. Km 240+600

Scala 1:10.000

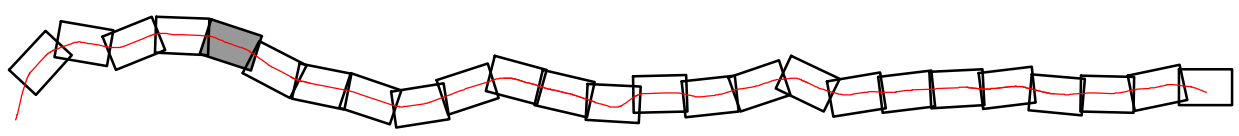
Tavola:  
AGE/01

5/25



VERONA

MODENA





Autostrada del Brennero S.p.A.  
Brennerautobahn A.G.

Realizzazione della terza corsia nel tratto compreso tra Verona nord (km 223) e l'intersezione con l'autostrada A1 (km 314)  
**STUDIO DI IMPATTO AMBIENTALE - Aggiornamento 2020**  
Emissione/revisione Settembre 2023 per richiesta integrazioni M.A.S.E.

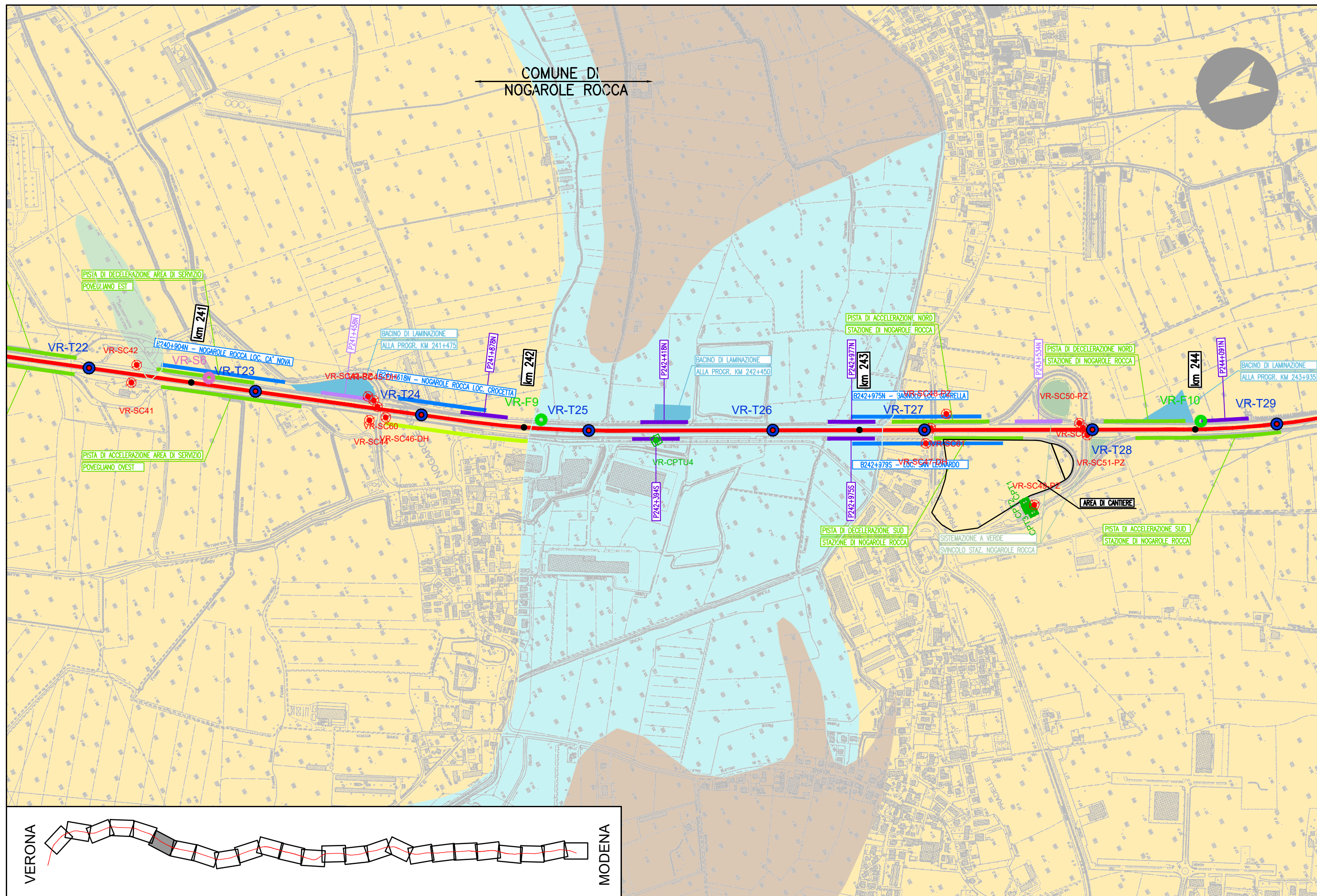
**CARTA GEOLITOLOGICA**  
**CON SOVRAPPOSIZIONE DEL QUADRO SCHEMATICO DEGLI INTERVENTI**

Da progr. Km 240+500 a progr. Km 244+300

Scala 1:10.000

Tavola:  
AGE/01

6/25



COMUNE DI  
NOGAROLE ROCCA



VERONA

MODENA



Autostrada del Brennero S.p.A.  
Brennerautobahn A.G.

Realizzazione della terza corsia nel tratto compreso tra Verona nord (km 223) e l'intersezione con l'autostrada A1 (km 314)  
**STUDIO DI IMPATTO AMBIENTALE - Aggiornamento 2020**  
Emissione/revisione Settembre 2023 per richiesta integrazioni M.A.S.E.

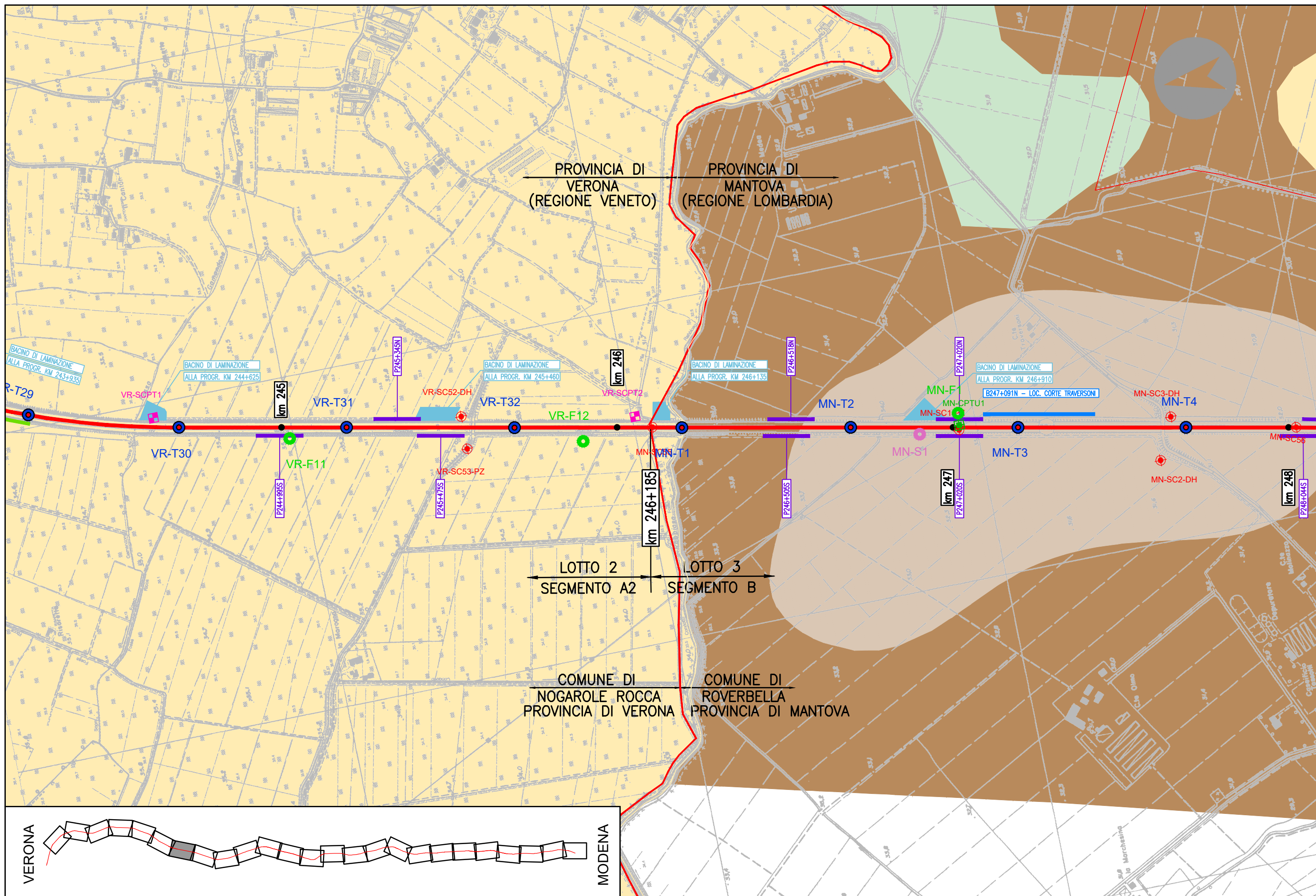
**CARTA GEOLITOLOGICA**  
**CON SOVRAPPOSIZIONE DEL QUADRO SCHEMATICO DEGLI INTERVENTI**

Da progr. Km 244+200 a progr. Km 248+000

Scala 1:10.000

Tavola:  
AGE/01

7/25







Autostrada del Brennero S.p.A.  
Brennerautobahn A.G.

Realizzazione della terza corsia nel tratto compreso tra Verona nord (km 223) e l'intersezione con l'autostrada A1 (km 314)  
**STUDIO DI IMPATTO AMBIENTALE - Aggiornamento 2020**  
Emissione/revisione Settembre 2023 per richiesta integrazioni M.A.S.E.

**CARTA GEOLITOLOGICA**  
**CON SOVRAPPOSIZIONE DEL QUADRO SCHEMATICO DEGLI INTERVENTI**

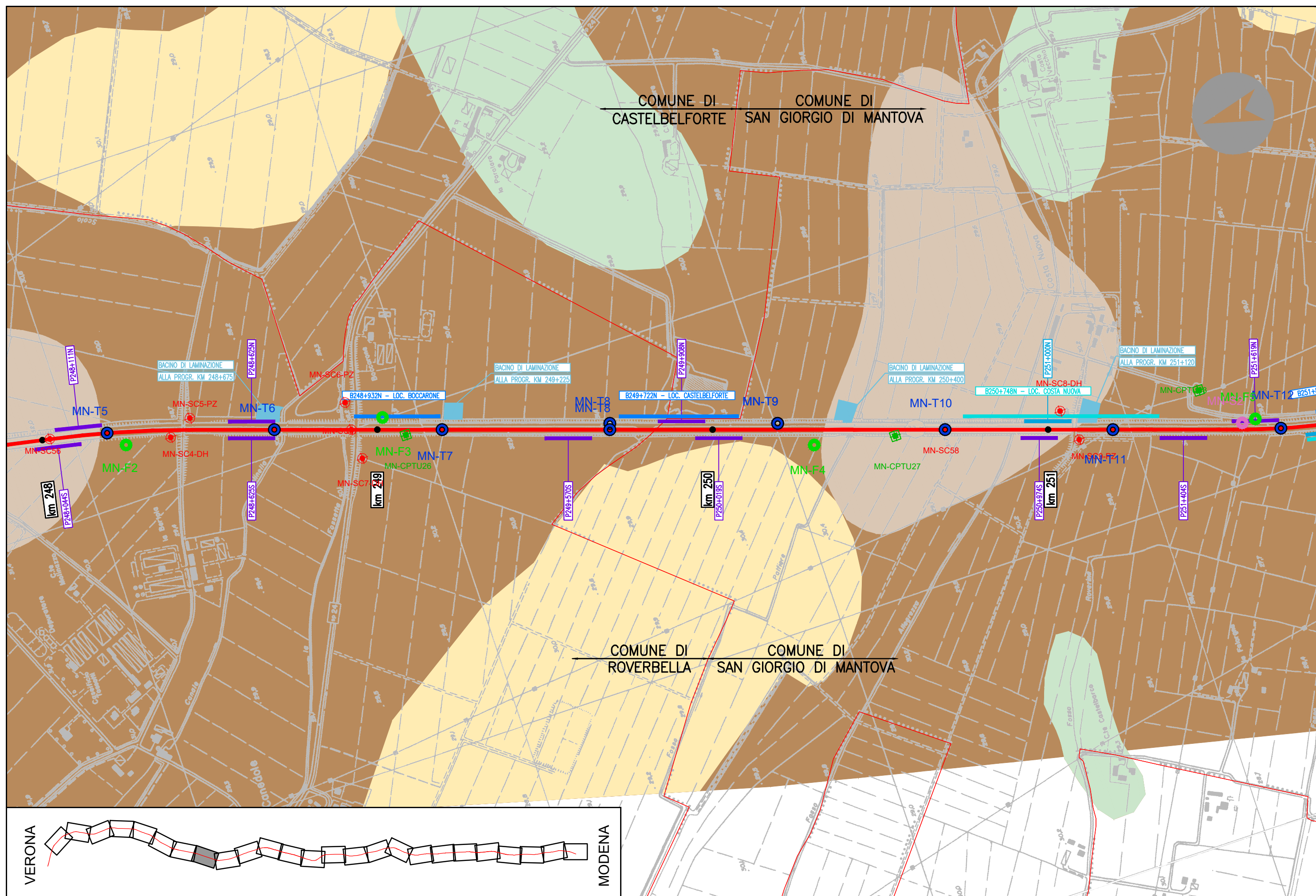
Da progr. Km 247+900 a progr. Km 251+800

Scala 1:10.000

Tavola:

AGE/01

8/25





Autostrada del Brennero S.p.A.  
Brennerautobahn A.G.

Realizzazione della terza corsia nel tratto compreso tra Verona nord (km 223) e l'intersezione con l'autostrada A1 (km 314)  
**STUDIO DI IMPATTO AMBIENTALE - Aggiornamento 2020**  
Emissione/revisione Settembre 2023 per richiesta integrazioni M.A.S.E.

**CARTA GEOLITOLOGICA**  
**CON SOVRAPPOSIZIONE DEL QUADRO SCHEMATICO DEGLI INTERVENTI**

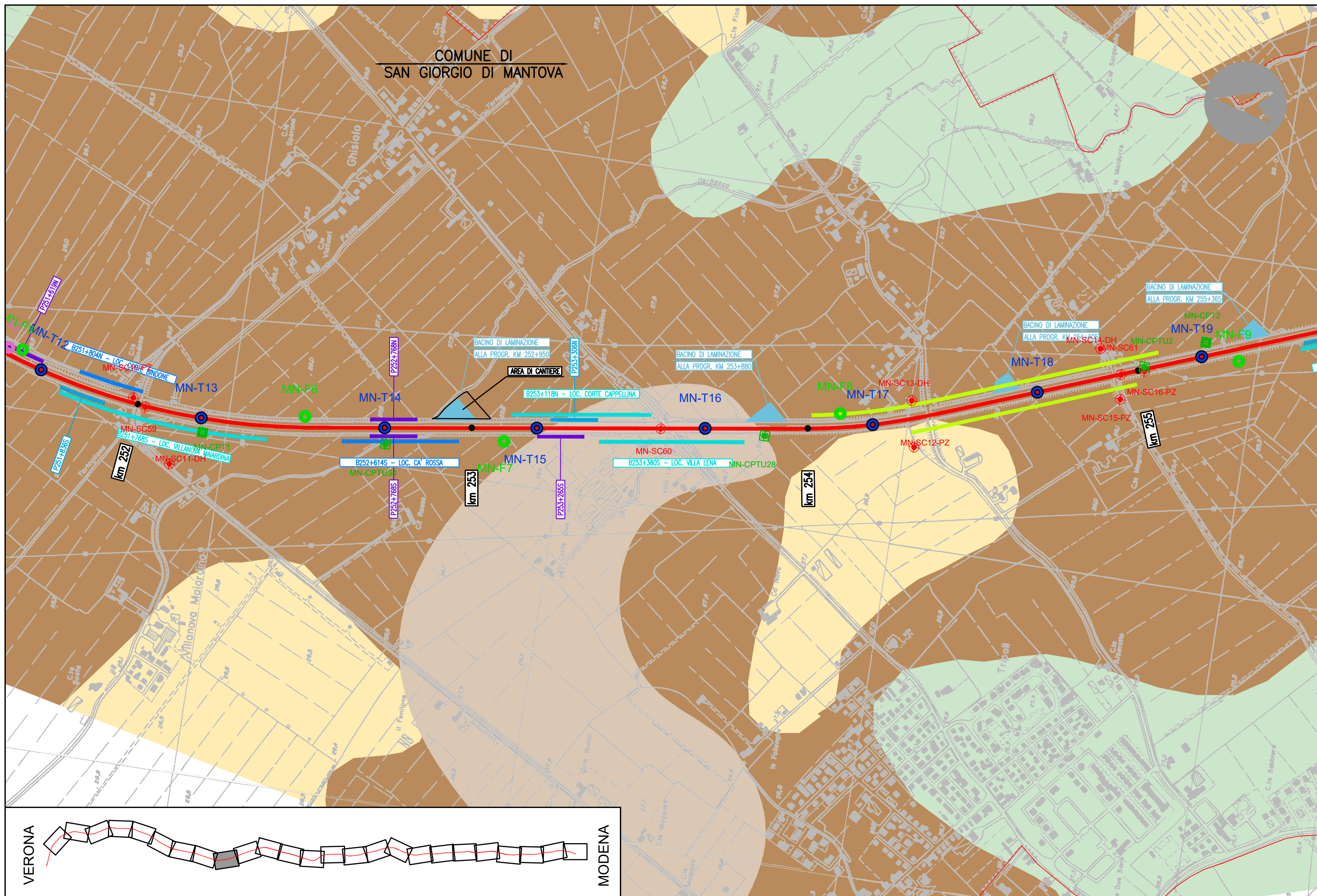
Da progr. Km 251+600 a progr. Km 255+500

Scala 1:10.000

Tavola:

AGE/01

9/25





Autostrada del Brennero S.p.A.  
Brennerautobahn A.G.

Realizzazione della terza corsia nel tratto compreso tra Verona nord (km 223) e l'intersezione con l'autostrada A1 (km 314)  
**STUDIO DI IMPATTO AMBIENTALE - Aggiornamento 2020**  
Emissione/revisione Settembre 2023 per richiesta integrazioni M.A.S.E.

**CARTA GEOLITOLOGICA**  
**CON SOVRAPPOSIZIONE DEL QUADRO SCHEMATICO DEGLI INTERVENTI**

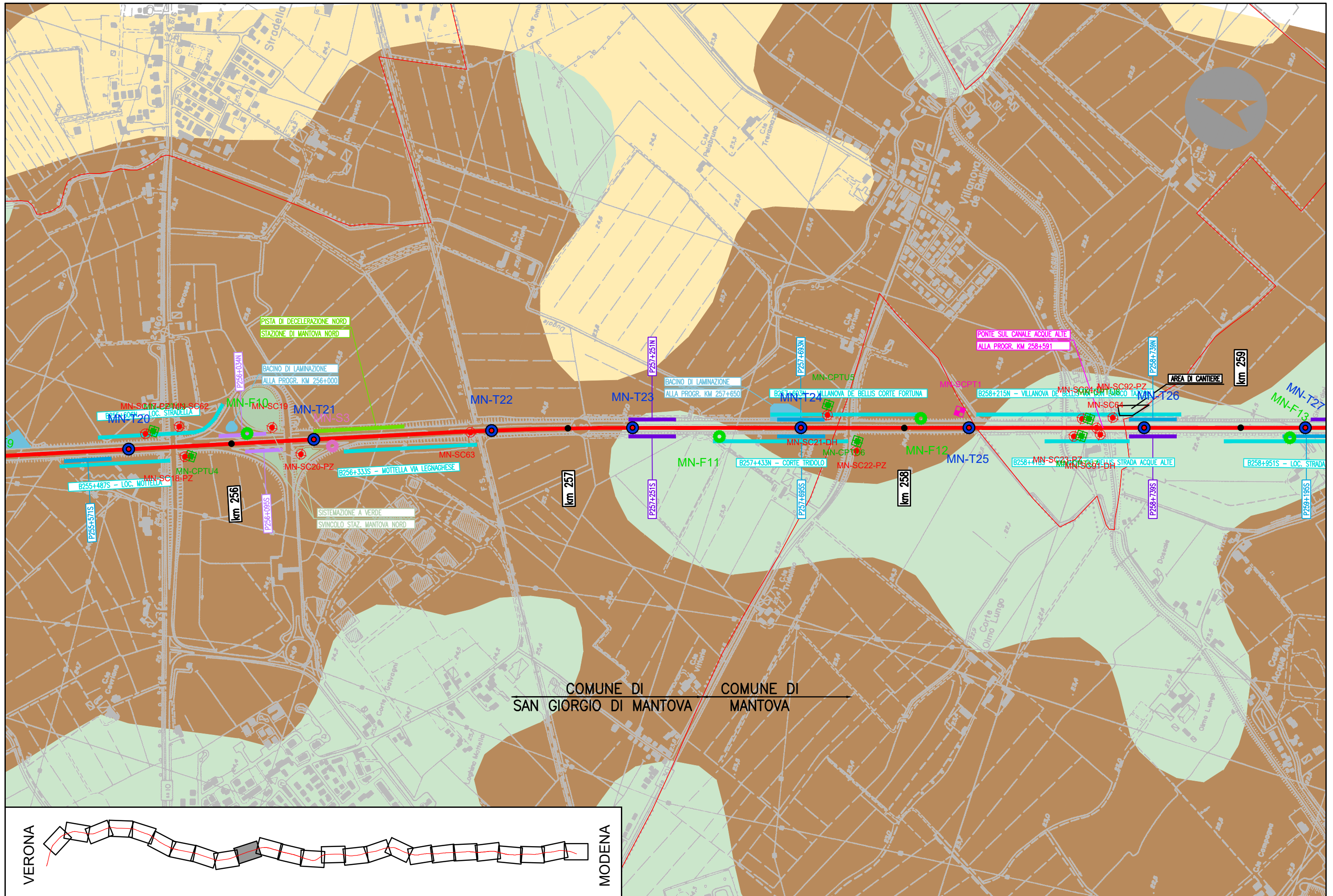
Da progr. Km 225+400 a progr. Km 259+200

Scala 1:10.000

Tavola:

AGE/01

10/25





Autostrada del Brennero S.p.A.  
Brennerautobahn A.G.

Realizzazione della terza corsia nel tratto compreso tra Verona nord (km 223) e l'intersezione con l'autostrada A1 (km 314)  
**STUDIO DI IMPATTO AMBIENTALE - Aggiornamento 2020**  
Emissione/revisione Settembre 2023 per richiesta integrazioni M.A.S.E.

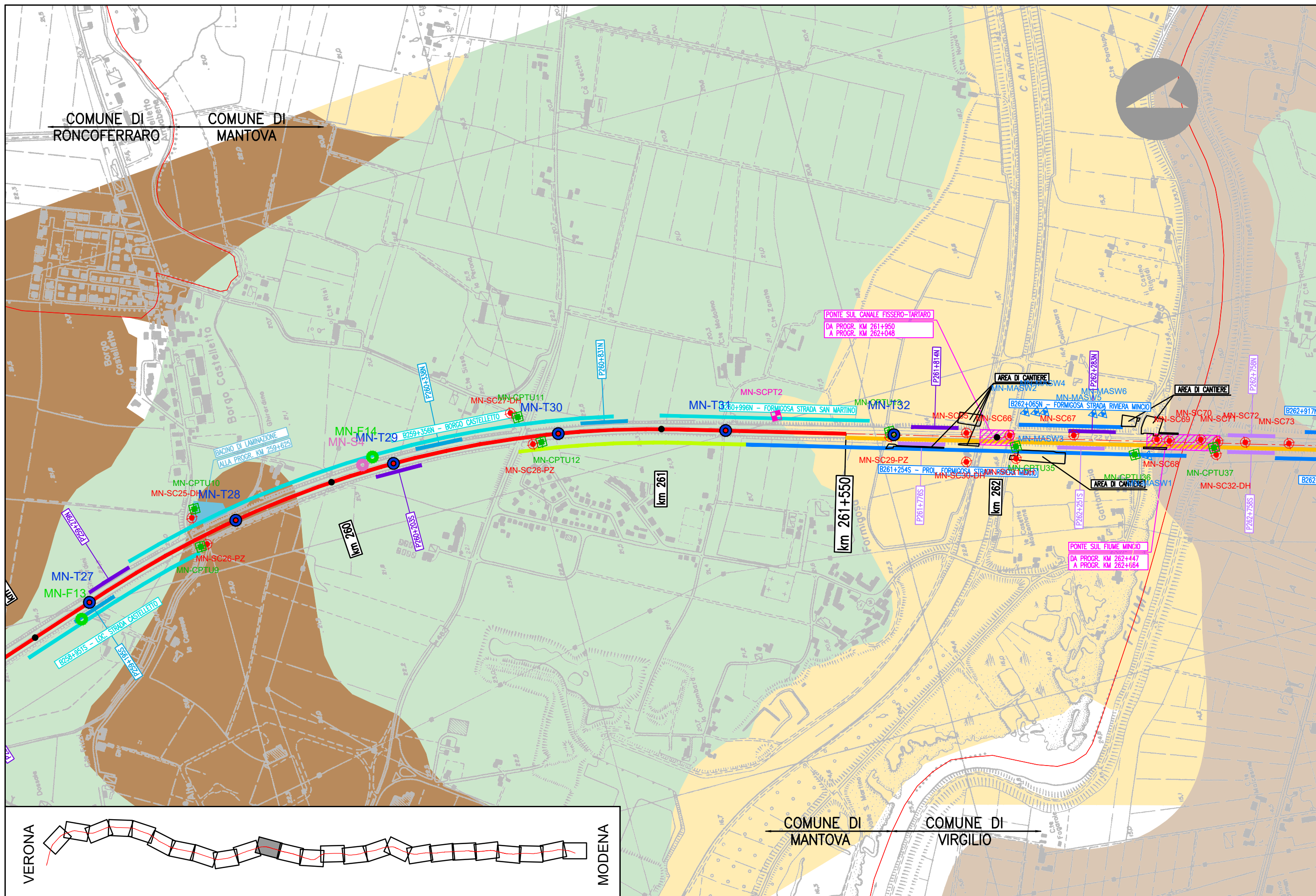
**CARTA GEOLITOLOGICA**  
**CON SOVRAPPOSIZIONE DEL QUADRO SCHEMATICO DEGLI INTERVENTI**

Da progr. Km 259+000 a progr. Km 262+900

Scala 1:10.000

Tavola:  
AGE/01

11/25







Autostrada del Brennero S.p.A.  
Brennerautobahn A.G.

Realizzazione della terza corsia nel tratto compreso tra Verona nord (km 223) e l'intersezione con l'autostrada A1 (km 314)  
**STUDIO DI IMPATTO AMBIENTALE - Aggiornamento 2020**  
Emissione/revisione Settembre 2023 per richiesta integrazioni M.A.S.E.

**CARTA GEOLITOLOGICA**  
**CON SOVRAPPOSIZIONE DEL QUADRO SCHEMATICO DEGLI INTERVENTI**

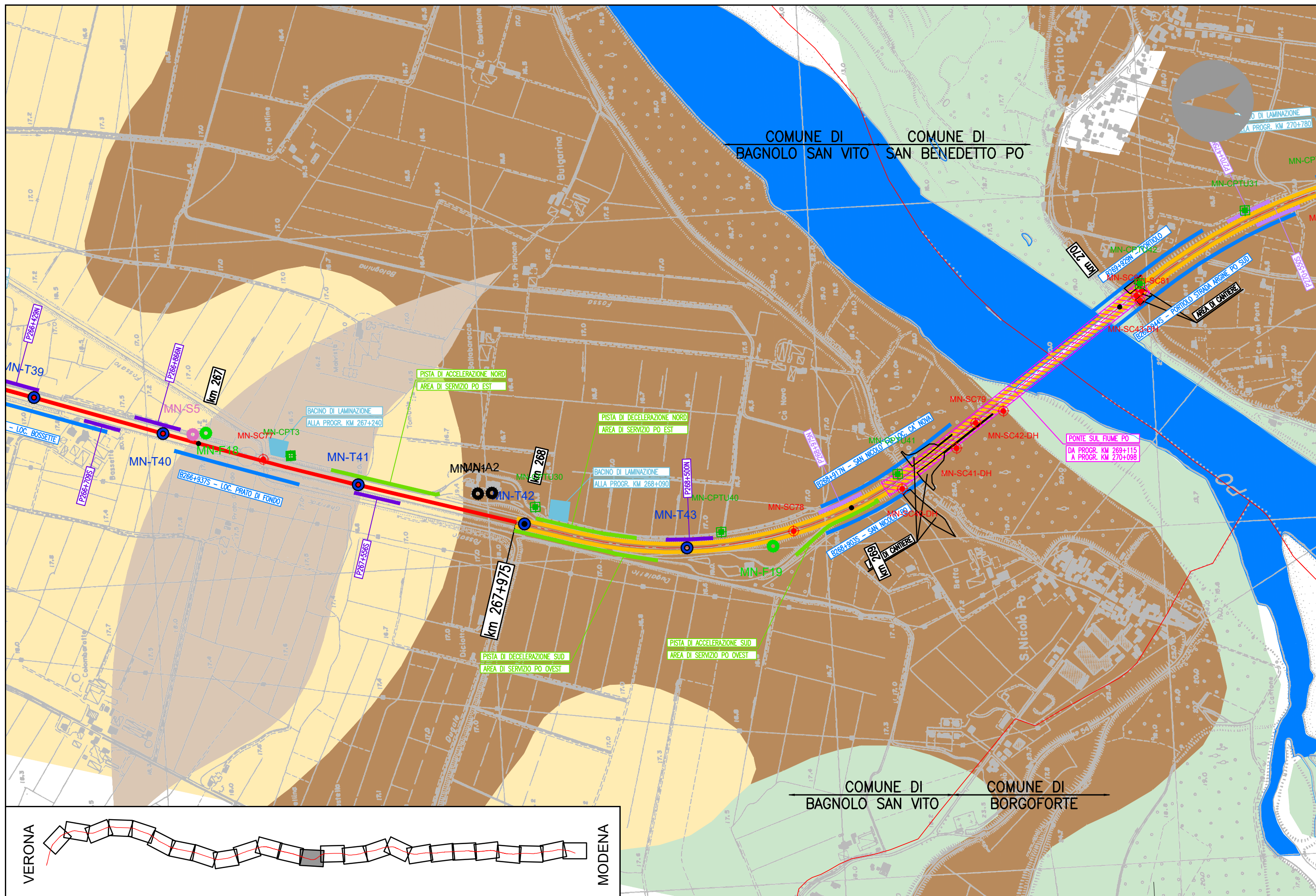
Da progr. Km 266+500 a progr. Km 270+600

Scala 1:10.000

Tavola:

AGE/01

13/25





Autostrada del Brennero S.p.A.  
Brennerautobahn A.G.

Realizzazione della terza corsia nel tratto compreso tra Verona nord (km 223) e l'intersezione con l'autostrada A1 (km 314)  
**STUDIO DI IMPATTO AMBIENTALE - Aggiornamento 2020**  
Emissione/revisione Settembre 2023 per richiesta integrazioni M.A.S.E.

**CARTA GEOLITOLOGICA**  
**CON SOVRAPPOSIZIONE DEL QUADRO SCHEMATICO DEGLI INTERVENTI**

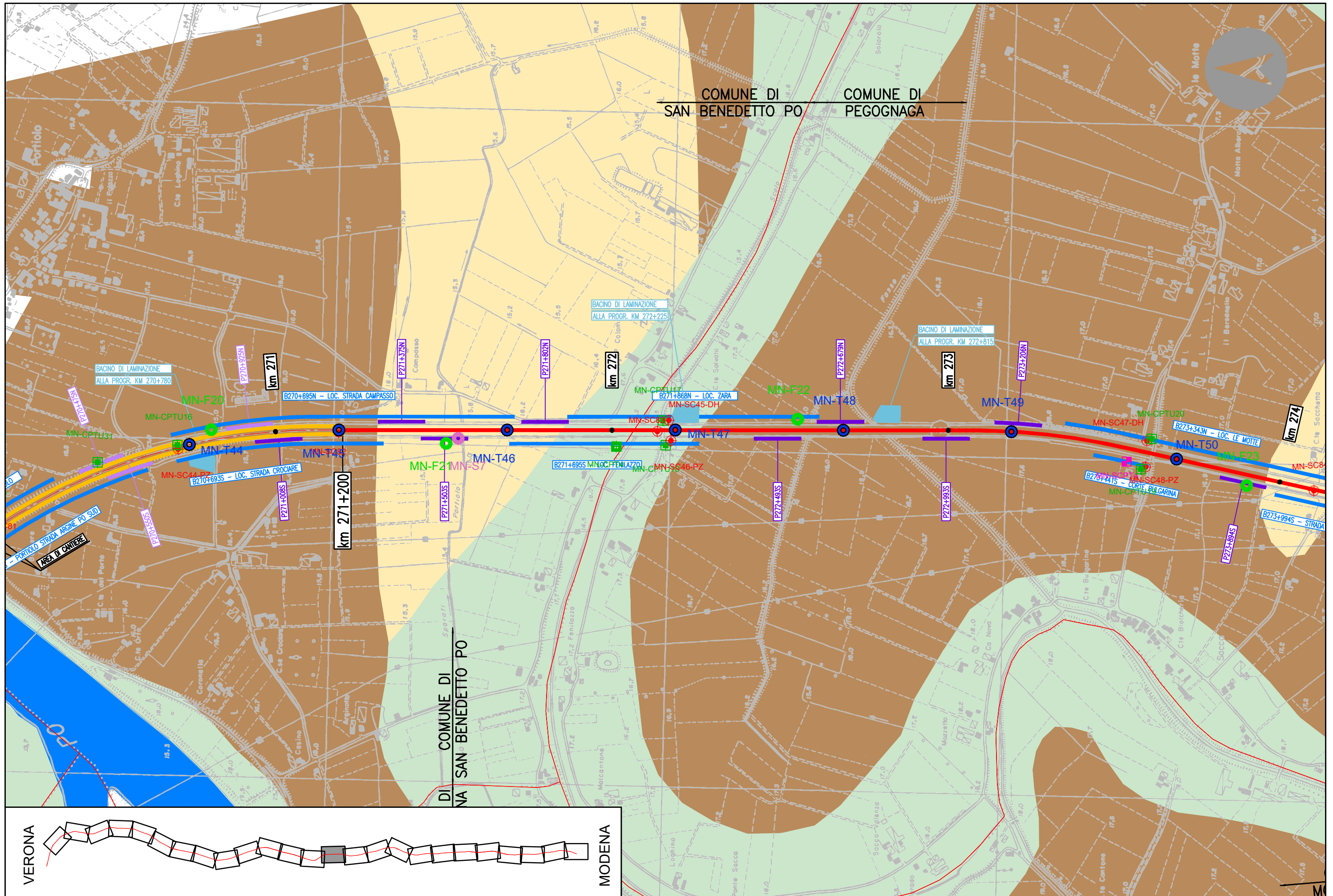
Da progr. Km 270+200 a progr. Km 274+100

Scala 1:10.000

Tavola:

AGE/01

14/25





Autostrada del Brennero S.p.A.  
Brennerautobahn A.G.

Realizzazione della terza corsia nel tratto compreso tra Verona nord (km 223) e l'intersezione con l'autostrada A1 (km 314)  
**STUDIO DI IMPATTO AMBIENTALE - Aggiornamento 2020**  
Emissione/revisione Settembre 2023 per richiesta integrazioni M.A.S.E.

**CARTA GEOLITOLOGICA**  
**CON SOVRAPPOSIZIONE DEL QUADRO SCHEMATICO DEGLI INTERVENTI**

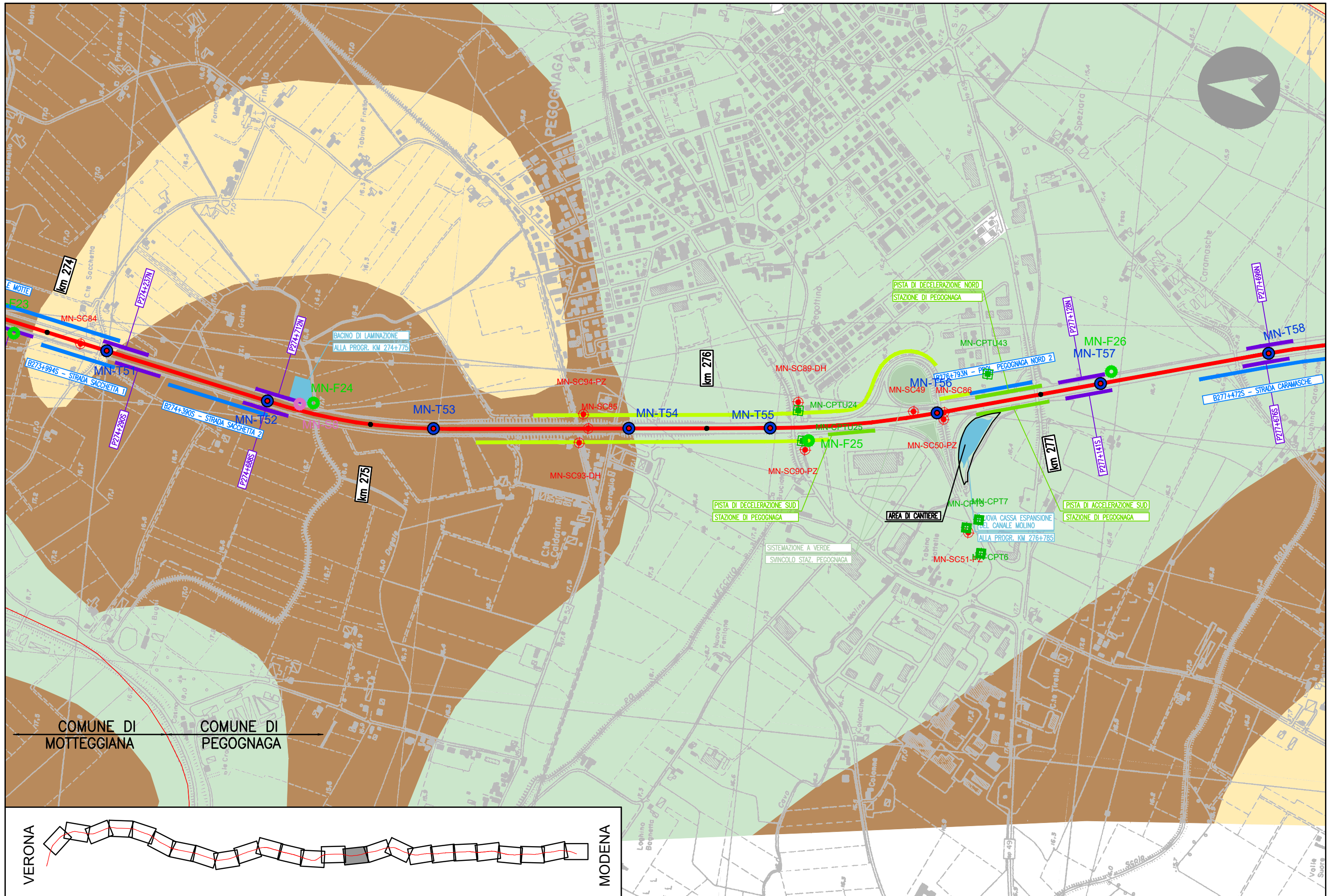
Da progr. Km 274+000 a progr. Km 277+800

Scala 1:10.000

Tavola:

AGE/01

15/25







Autostrada del Brennero S.p.A.  
Brennerautobahn A.G.

Realizzazione della terza corsia nel tratto compreso tra Verona nord (km 223) e l'intersezione con l'autostrada A1 (km 314)  
**STUDIO DI IMPATTO AMBIENTALE - Aggiornamento 2020**  
Emissione/revisione Settembre 2023 per richiesta integrazioni M.A.S.E.

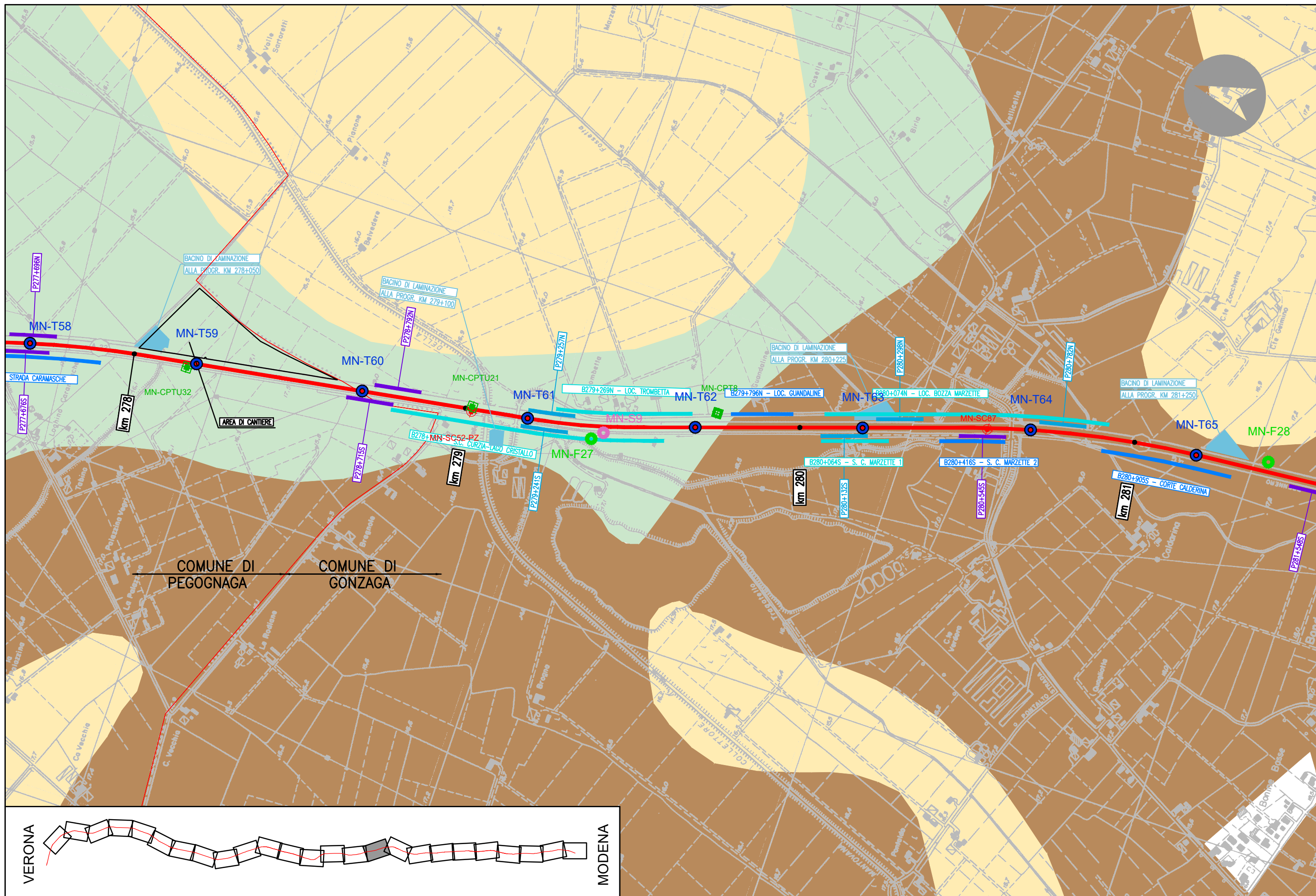
**CARTA GEOLITOLOGICA**  
**CON SOVRAPPOSIZIONE DEL QUADRO SCHEMATICO DEGLI INTERVENTI**

Da progr. Km 277+700 a progr. Km 281+500

Scala 1:10.000

Tavola:  
AGE/01

16/25



VERONA

MODENA



Autostrada del Brennero S.p.A.  
Brennerautobahn A.G.

Realizzazione della terza corsia nel tratto compreso tra Verona nord (km 223) e l'intersezione con l'autostrada A1 (km 314)  
**STUDIO DI IMPATTO AMBIENTALE - Aggiornamento 2020**  
Emissione/revisione Settembre 2023 per richiesta integrazioni M.A.S.E.

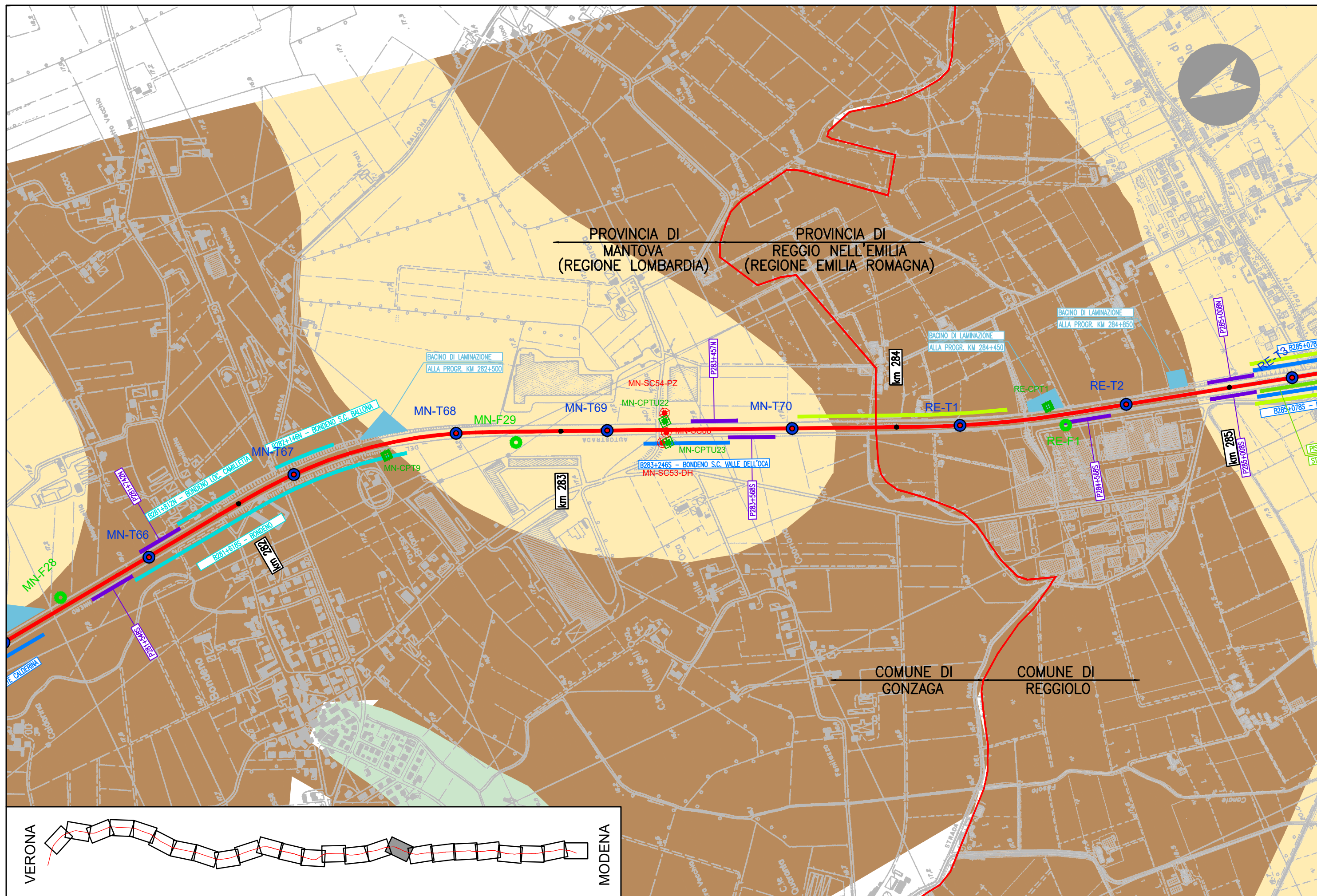
**CARTA GEOLITOLOGICA**  
**CON SOVRAPPOSIZIONE DEL QUADRO SCHEMATICO DEGLI INTERVENTI**

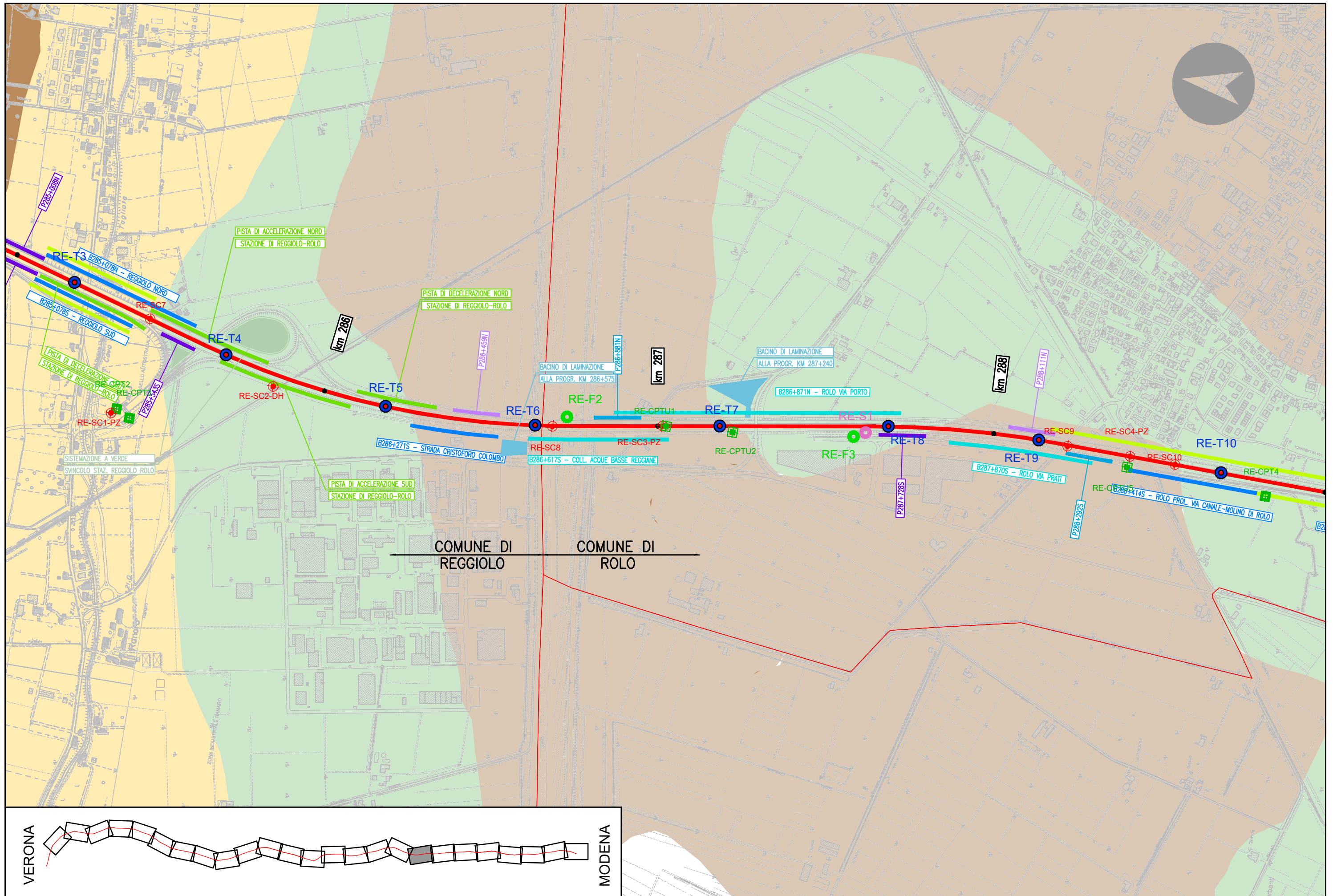
Da progr. Km 281+300 a progr. Km 285+200

Scala 1:10.000

Tavola:  
AGE/01

17/25







Autostrada del Brennero S.p.A.  
Brennerautobahn A.G.

Realizzazione della terza corsia nel tratto compreso tra Verona nord (km 223) e l'intersezione con l'autostrada A1 (km 314)  
**STUDIO DI IMPATTO AMBIENTALE - Aggiornamento 2020**  
Emissione/revisione Settembre 2023 per richiesta integrazioni M.A.S.E.

**CARTA GEOLITOLGICA**  
**CON SOVRAPPOSIZIONE DEL QUADRO SCHEMATICO DEGLI INTERVENTI**

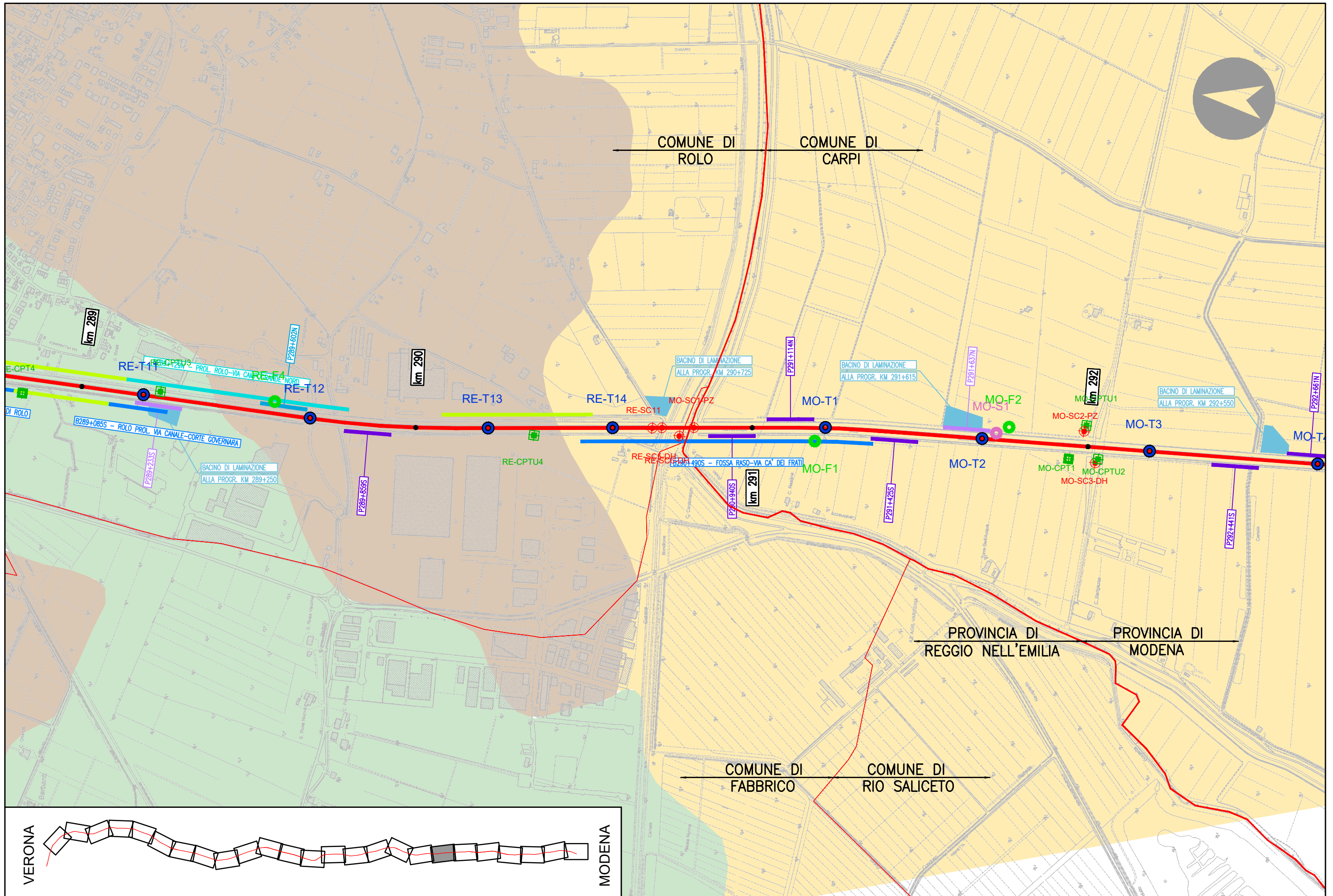
Da progr. Km 288+800 a progr. Km 292+600

Scala 1:10.000

Tavola:

AGE/01

19/25





Autostrada del Brennero S.p.A.  
Brennerautobahn A.G.

Realizzazione della terza corsia nel tratto compreso tra Verona nord (km 223) e l'intersezione con l'autostrada A1 (km 314)  
**STUDIO DI IMPATTO AMBIENTALE - Aggiornamento 2020**  
Emissione/revisione Settembre 2023 per richiesta integrazioni M.A.S.E.

**CARTA GEOLITOLOGICA**  
**CON SOVRAPPOSIZIONE DEL QUADRO SCHEMATICO DEGLI INTERVENTI**

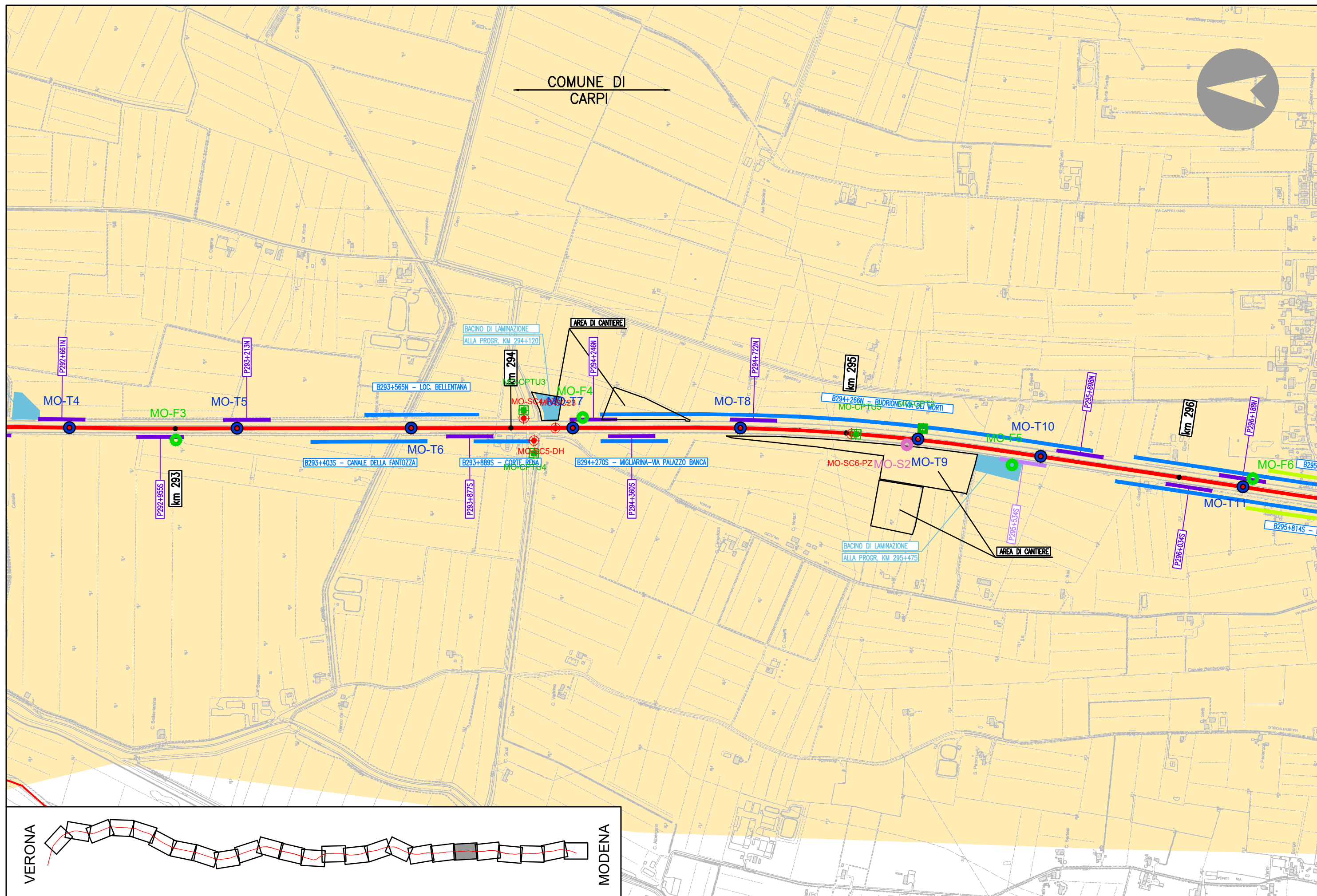
Da progr. Km 292+550 a progr. Km 296+400

Scala 1:10.000

Tavola:

AGE/01

20/25





Autostrada del Brennero S.p.A.  
Brennerautobahn A.G.

Realizzazione della terza corsia nel tratto compreso tra Verona nord (km 223) e l'intersezione con l'autostrada A1 (km 314)  
**STUDIO DI IMPATTO AMBIENTALE - Aggiornamento 2020**  
Emissione/revisione Settembre 2023 per richiesta integrazioni M.A.S.E.

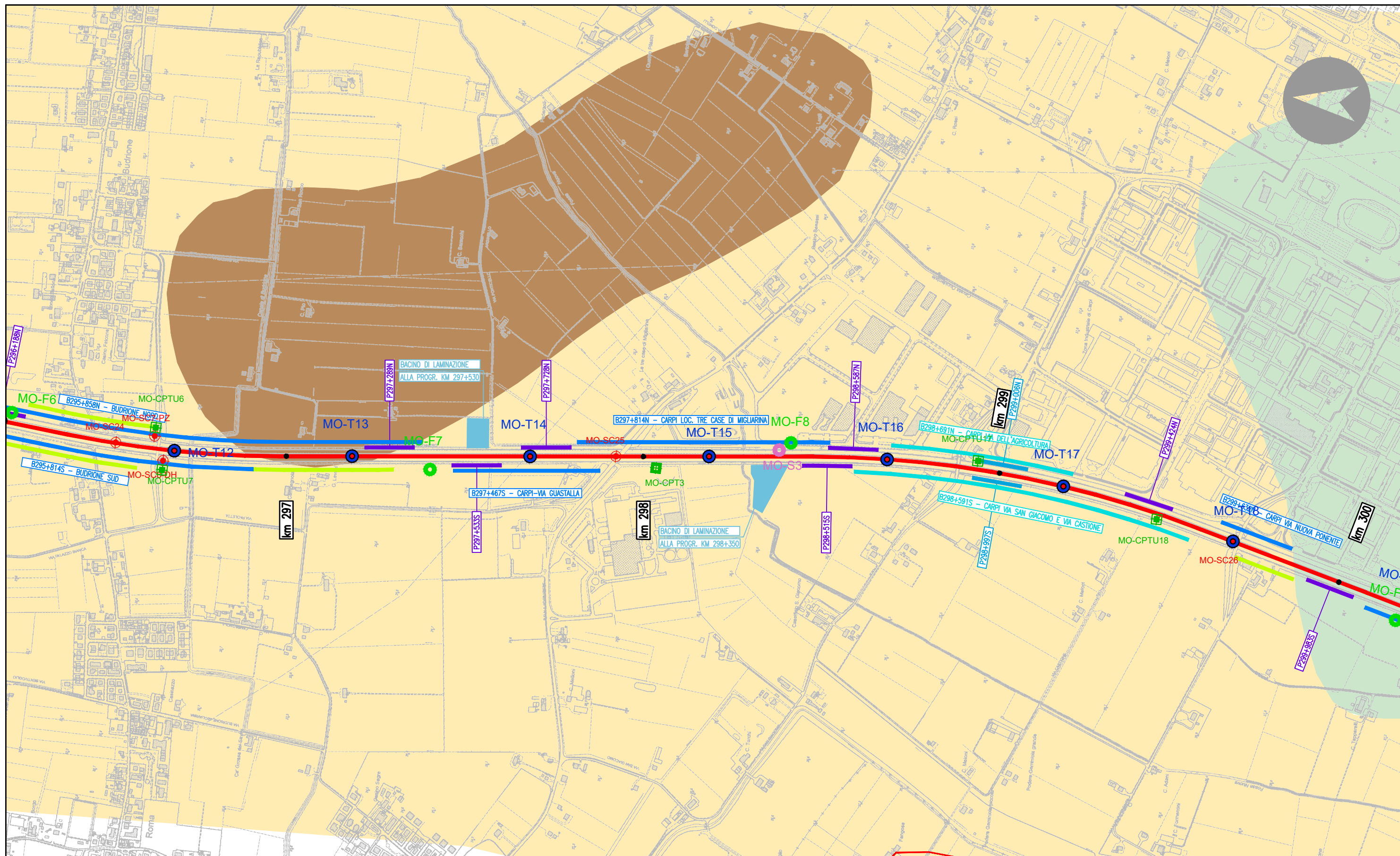
**CARTA GEOLITOLOGICA**  
**CON SOVRAPPOSIZIONE DEL QUADRO SCHEMATICO DEGLI INTERVENTI**

Da progr. Km 296+300 a progr. Km 300+100

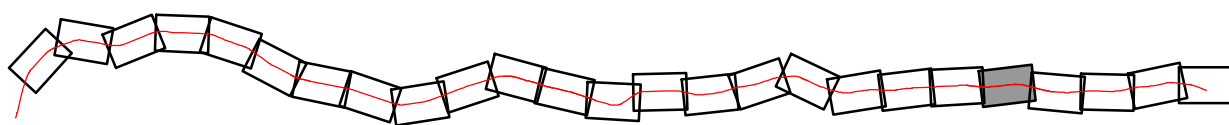
Scala 1:10.000

Tavola:  
AGE/01

21/25



VERONA



MODENA

COMUNE DI  
CARPI  
(PROV. DI MODENA)

COMUNE DI  
CORREGGIO  
(PROV. REGGIO NELL'EMILIA)



Autostrada del Brennero S.p.A.  
Brennerautobahn A.G.

Realizzazione della terza corsia nel tratto compreso tra Verona nord (km 223) e l'intersezione con l'autostrada A1 (km 314)  
**STUDIO DI IMPATTO AMBIENTALE - Aggiornamento 2020**  
Emissione/revisione Settembre 2023 per richiesta integrazioni M.A.S.E.

**CARTA GEOLITOLOGICA**  
**CON SOVRAPPOSIZIONE DEL QUADRO SCHEMATICO DEGLI INTERVENTI**

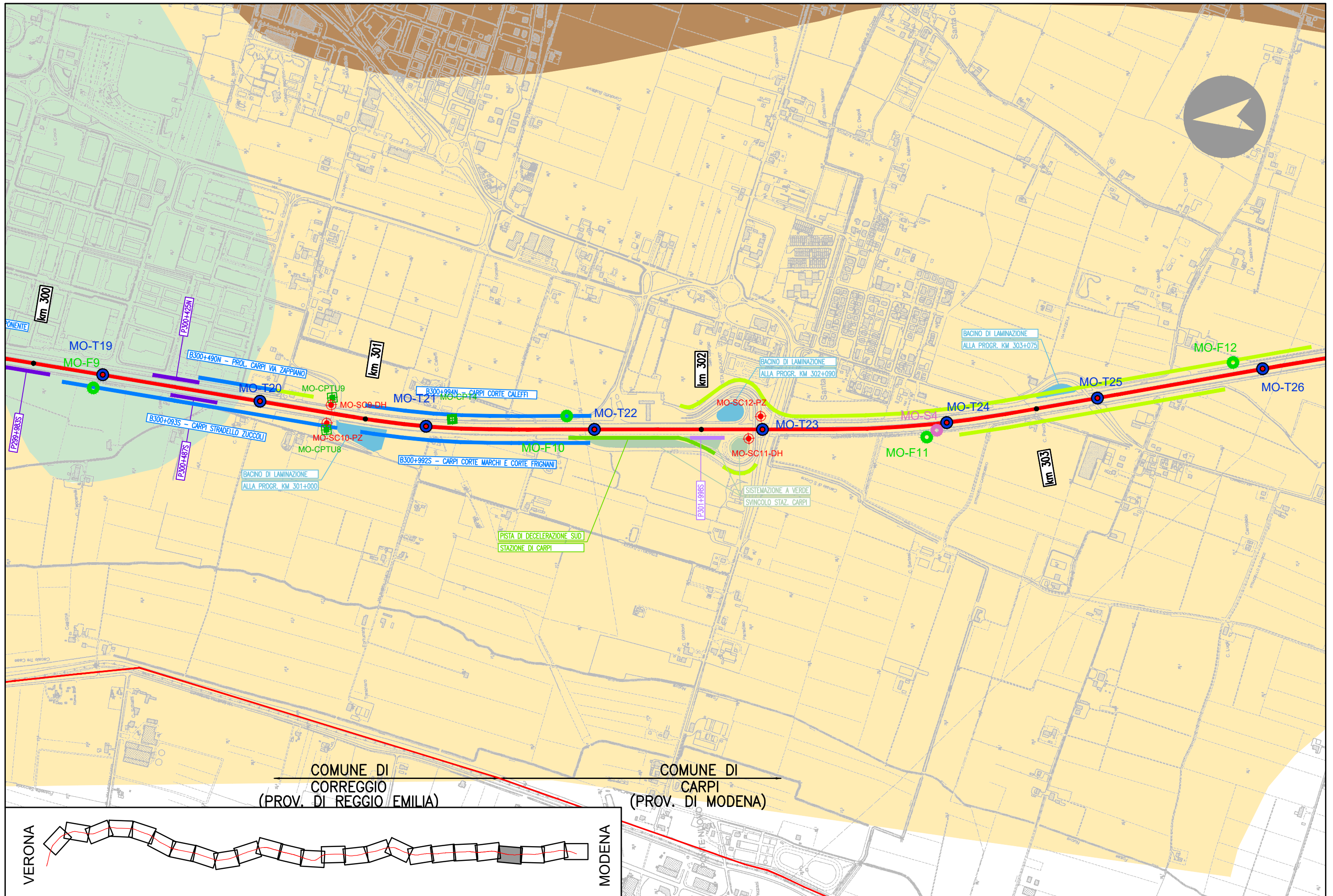
Da progr. Km 300+000 a progr. Km 303+800

Scala 1:10.000

Tavola:

AGE/01

22/25





Autostrada del Brennero S.p.A.  
Brennerautobahn A.G.

Realizzazione della terza corsia nel tratto compreso tra Verona nord (km 223) e l'intersezione con l'autostrada A1 (km 314)  
**STUDIO DI IMPATTO AMBIENTALE - Aggiornamento 2020**  
Emissione/revisione Settembre 2023 per richiesta integrazioni M.A.S.E.

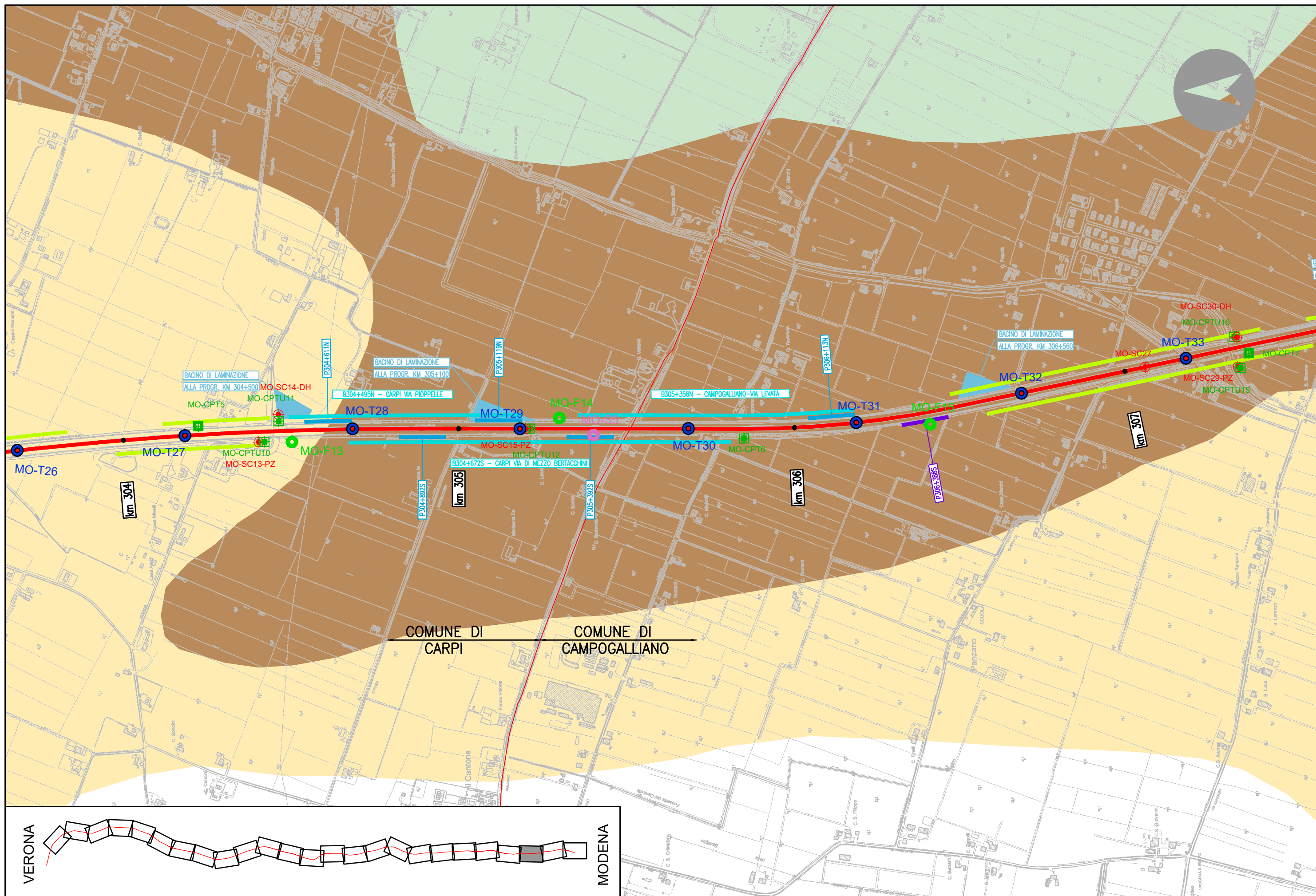
**CARTA GEOLITOLOGICA**  
**CON SOVRAPPOSIZIONE DEL QUADRO SCHEMATICO DEGLI INTERVENTI**

Da progr. Km 303+700 a progr. Km 307+500

Scala 1:10.000

Tavola:  
AGE/01

23/25







Autostrada del Brennero S.p.A.  
Brennerautobahn A.G.

Realizzazione della terza corsia nel tratto compreso tra Verona nord (km 223) e l'intersezione con l'autostrada A1 (km 314)  
STUDIO DI IMPATTO AMBIENTALE - Aggiornamento 2020  
Emissione/revisione Settembre 2023 per richiesta integrazioni M.A.S.E.

CARTA GEOLITOLOGICA  
CON SOVRAPPOSIZIONE DEL QUADRO SCHEMATICO DEGLI INTERVENTI

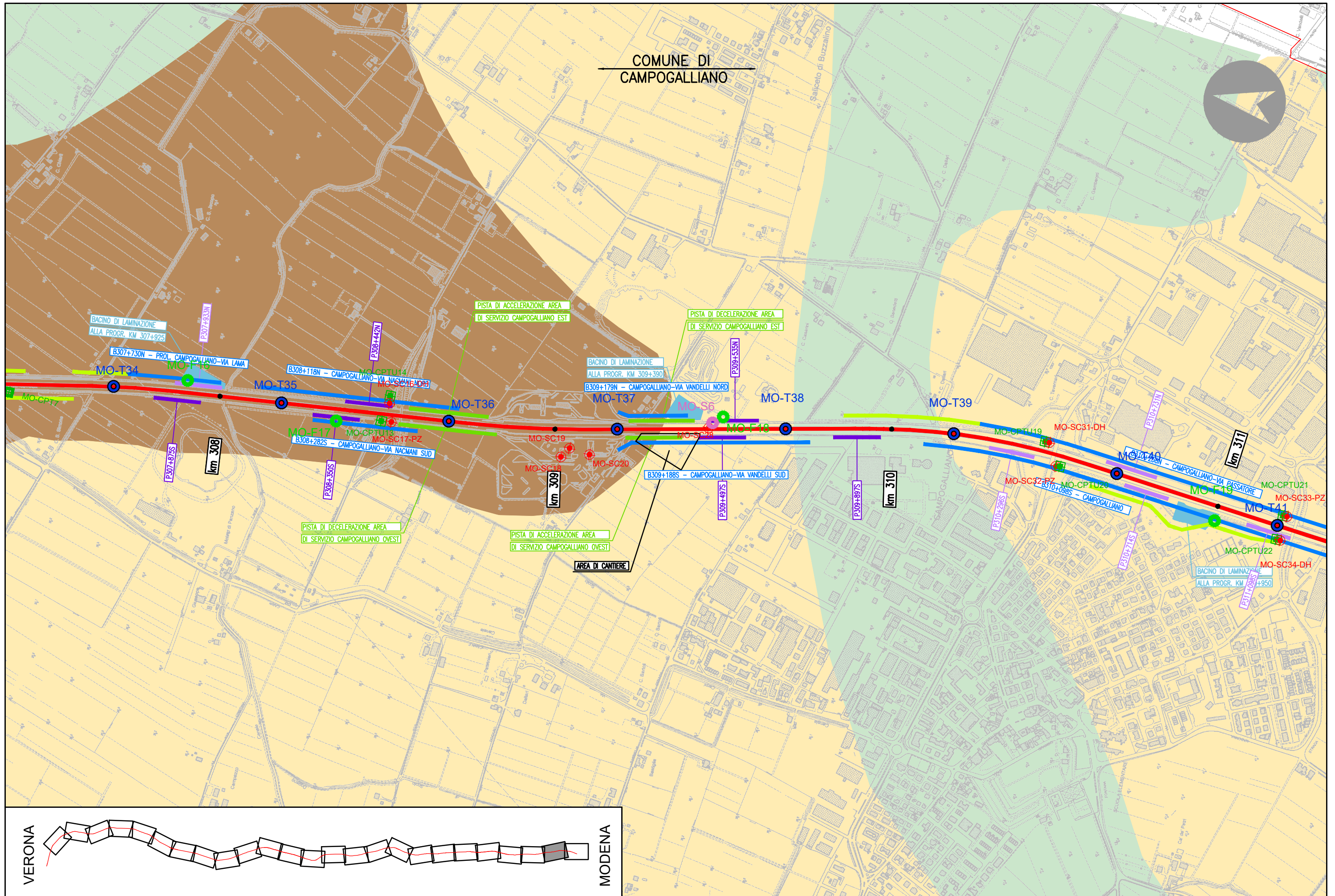
Da progr. Km 307+400 a progr. Km 311+300

Scala 1:10.000

Tavola:

AGE/01

24/25





Autostrada del Brennero S.p.A.  
Brennerautobahn A.G.

Realizzazione della terza corsia nel tratto compreso tra Verona nord (km 223) e l'intersezione con l'autostrada A1 (km 314)  
**STUDIO DI IMPATTO AMBIENTALE - Aggiornamento 2020**  
Emissione/revisione Settembre 2023 per richiesta integrazioni M.A.S.E.

**CARTA GEOLITOLOGICA**  
**CON SOVRAPPOSIZIONE DEL QUADRO SCHEMATICO DEGLI INTERVENTI**

Da progr. Km 311+000 ad intersezione A1

Scala 1:10.000

Tavola:  
AGE/01

25/25

