







## LEGENDA

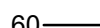

### Elementi morfologici naturali

-  Asse di dosso fluviale
-  Traccia di paleoalveo incassato o a livello della pianura
-  Orlo di terrazzo alluvionale

### Idrografia





-  Fiume
-  Corso d'acqua principale
-  Lago di cava

### Curve di livello





-  60 — Isoipsa principale (eq. 5 m)
-  59 — Isoipsa secondaria (eq. 1 m)

-  Confine Comunale

### Elementi morfologici naturali

-  Traccia di paleoalveo incassato o a livello della pianura
-  Orlo di scarpata di paleoalveo leggermente depresso rispetto alla pianura circostante
-  Scarpata di erosione fluviale fissata
-  Area depressa a deflusso difficoltoso












### Elementi morfologici antropici

-  Cava attiva
-  Cava esaurita
-  Discarica attiva
-  Discarica esaurita

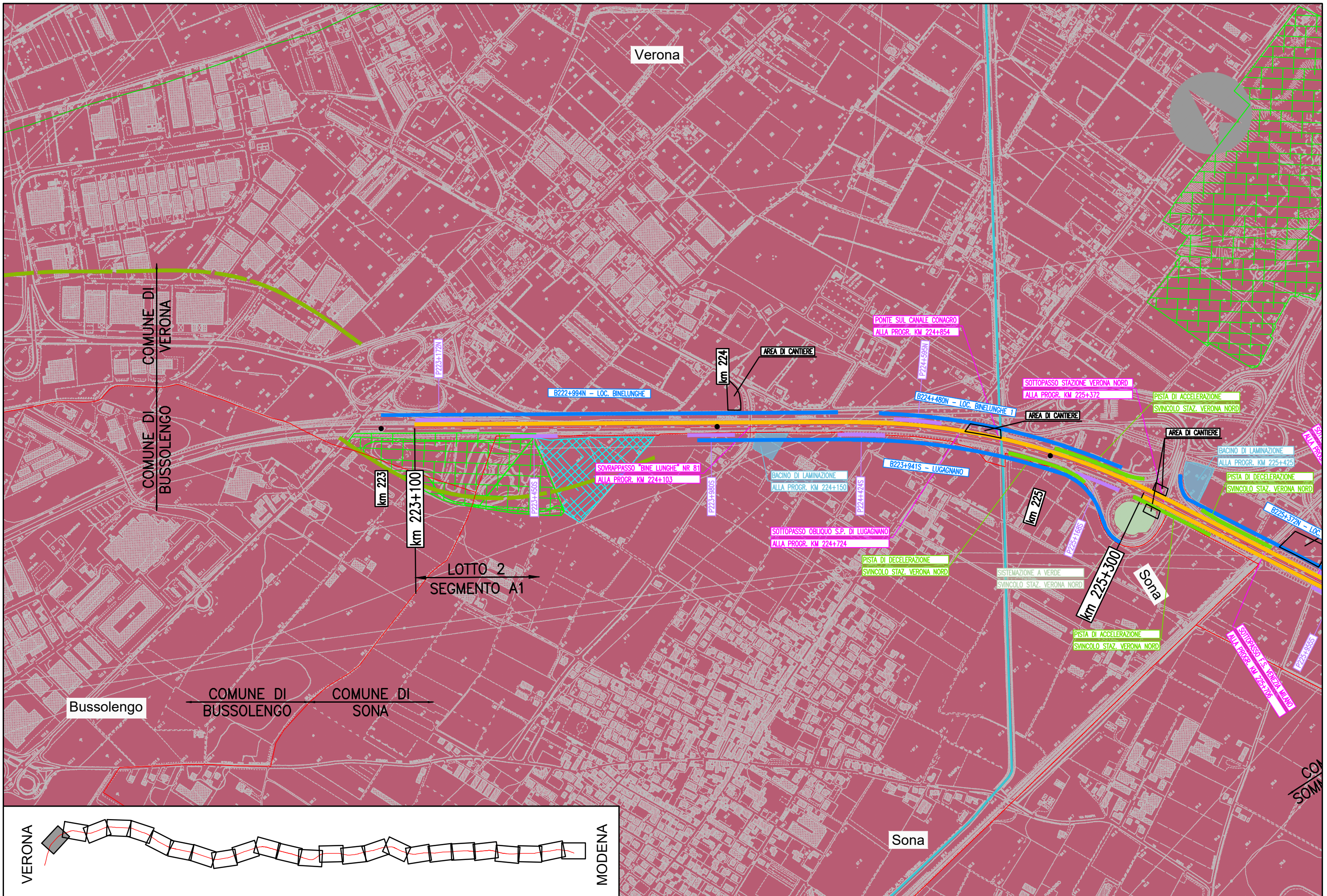
### Unità morfologiche

-  Alta pianura ghiaioso sabbiosa
-  Fascia delle risorgive
-  Media pianura idromorfa
-  Bassa pianura a meandri
-  Valle fluviale

### Realizzazione della terza corsia dell'A22

-  ASCE AMPLIAMENTO CENTRALE
-  ASLS AMPLIAMENTO LATERALE SIMMETRICO
-  ASLA AMPLIAMENTO LATERALE ASIMMETRICO
-  ASAP ALLARGAMENTO PISTE DI ACCELERAZIONE/DECELERAZIONE
-  ASPM PIAZZOLE CON MURO
-  ASPR PIAZZOLE IN RILEVATO
-  MIO1-SISTEMAZIONE A VERDE SVINCOLI
-  MIO2-SISTEMAZIONE A VERDE SVINCOLO A1
-  MIO3-MIO4 BACINI DI LAMINAZIONE
-  MIO5 BARRIERE ANTIRUMORE
-  AREE DI CANTIERE

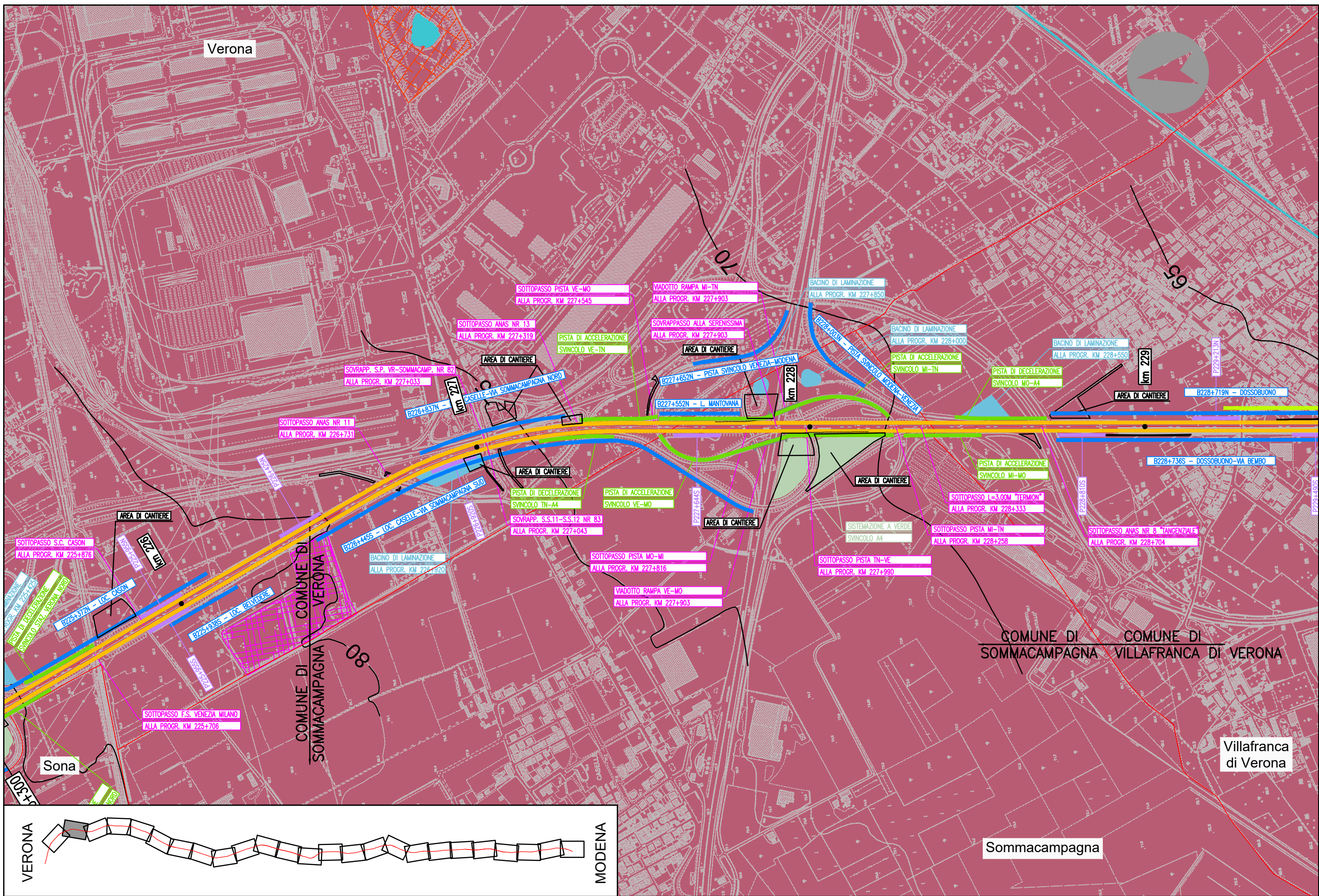




VERONA

MODENA









Autostrada del Brennero S.p.A.

Brennerautobahn A.G.

Realizzazione della terza corsia nel tratto compreso tra Verona nord (km 223) e l'intersezione con l'autostrada A1 (km 314)  
**STUDIO DI IMPATTO AMBIENTALE - Aggiornamento 2020**  
Emissione/revisione Settembre 2023 per richiesta integrazioni M.A.S.E.

**CARTA GEOMORFOLOGICA**  
**CON SOVRAPPOSIZIONE DEL QUADRO SCHEMATICO DEGLI INTERVENTI**

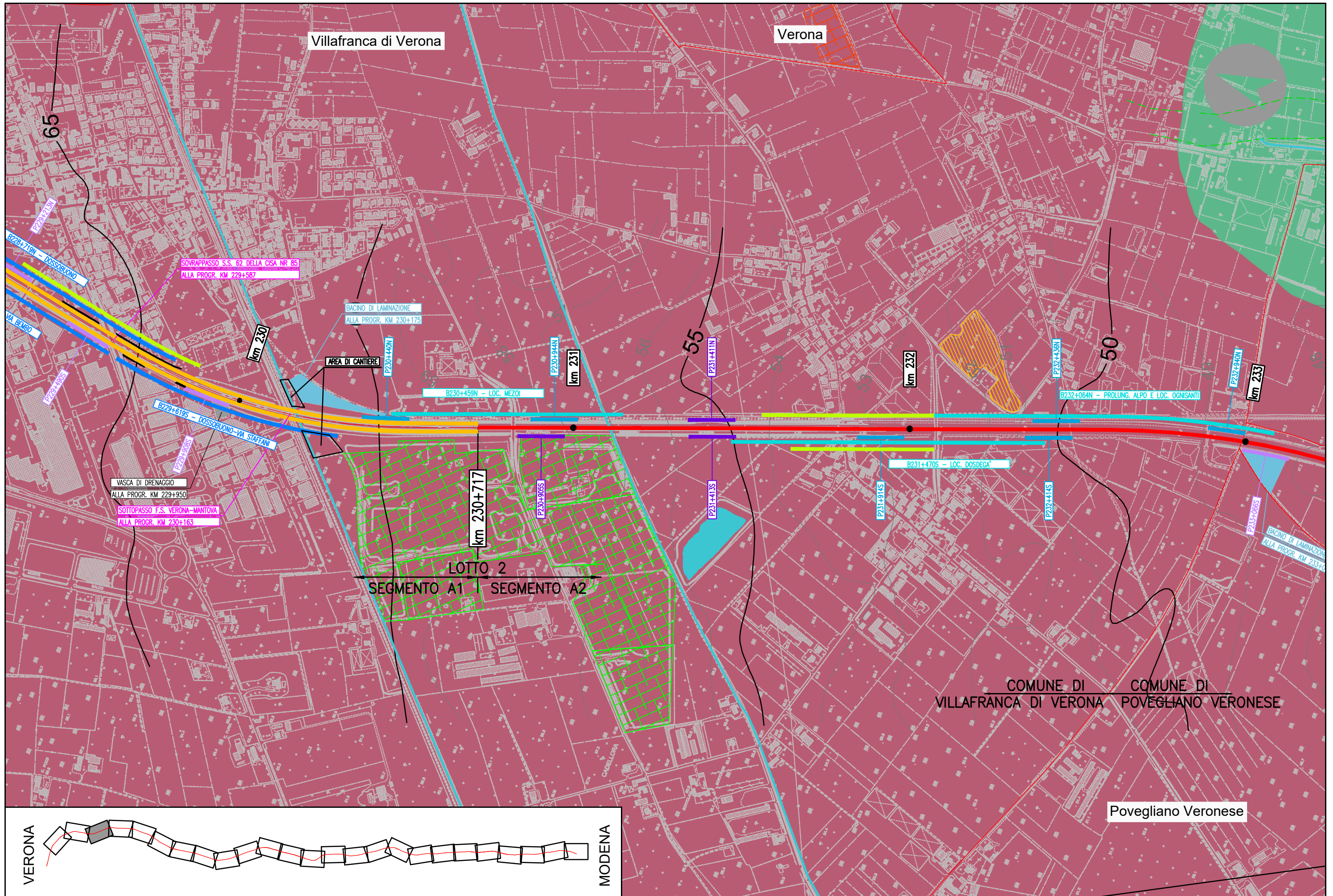
Da progr. Km 229+300 a progr. Km 233+200

Scala 1:10.000

Tavola:

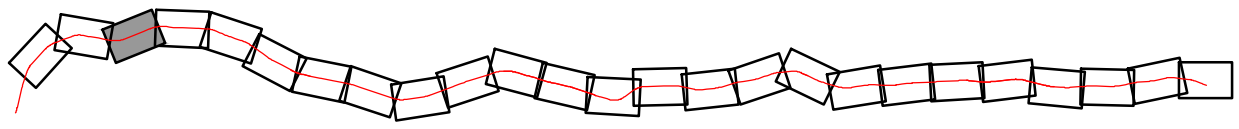
AGE/02

3/25



VERONA

MODENA



Povegliano Veronese





Autostrada del Brennero S.p.A.  
Brennerautobahn A.G.

Realizzazione della terza corsia nel tratto compreso tra Verona nord (km 223) e l'intersezione con l'autostrada A1 (km 314)  
**STUDIO DI IMPATTO AMBIENTALE - Aggiornamento 2020**  
Emissione/revisione Settembre 2023 per richiesta integrazioni M.A.S.E.

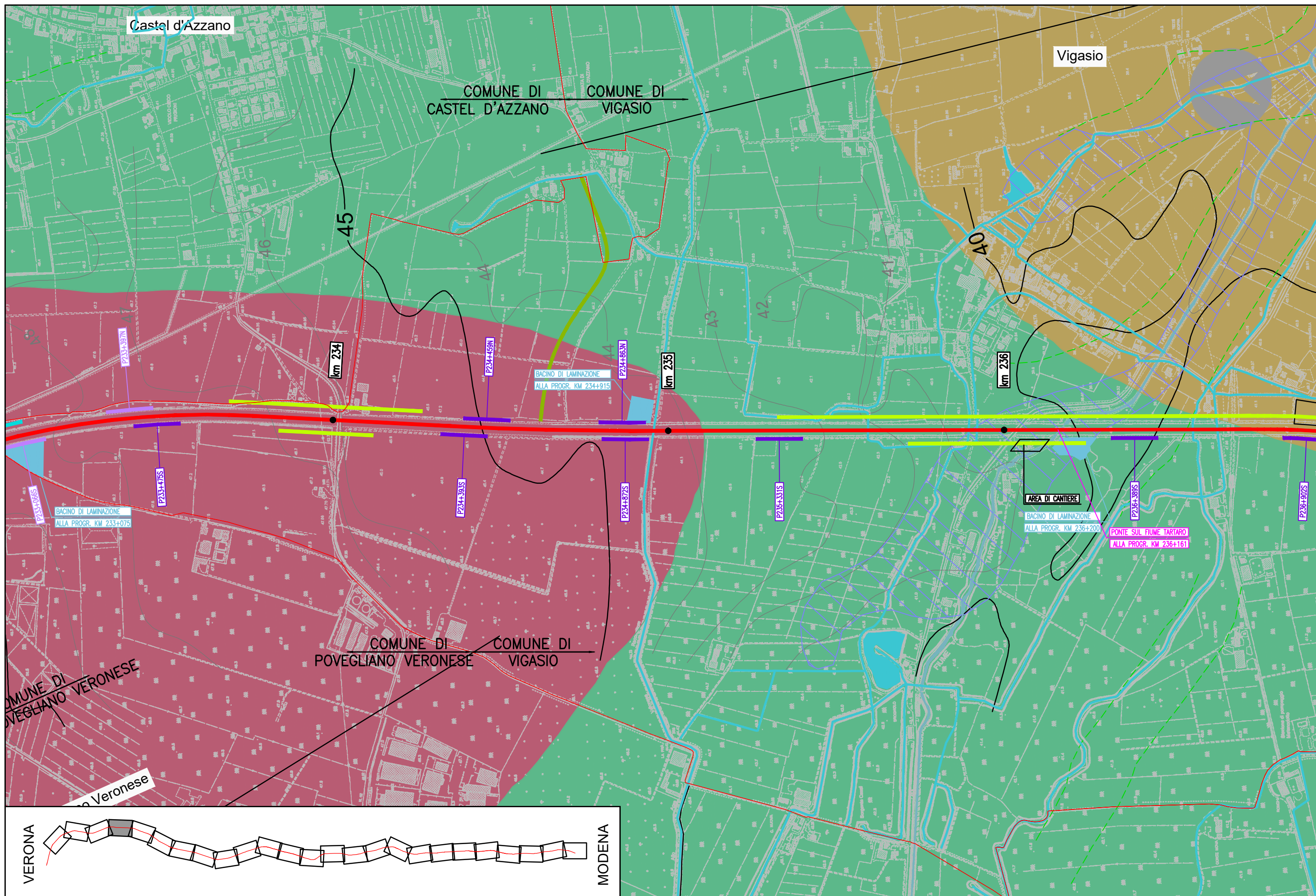
**CARTA GEOMORFOLOGICA**  
**CON SOVRAPPOSIZIONE DEL QUADRO SCHEMATICO DEGLI INTERVENTI**

Da progr. Km 233+100 a progr. Km 236+900

Scala 1:10.000

Tavola:  
AGE/02

4/25







Autostrada del Brennero S.p.A.  
Brennerautobahn A.G.

Realizzazione della terza corsia nel tratto compreso tra Verona nord (km 223) e l'intersezione con l'autostrada A1 (km 314)  
**STUDIO DI IMPATTO AMBIENTALE - Aggiornamento 2020**  
Emissione/revisione Settembre 2023 per richiesta integrazioni M.A.S.E.

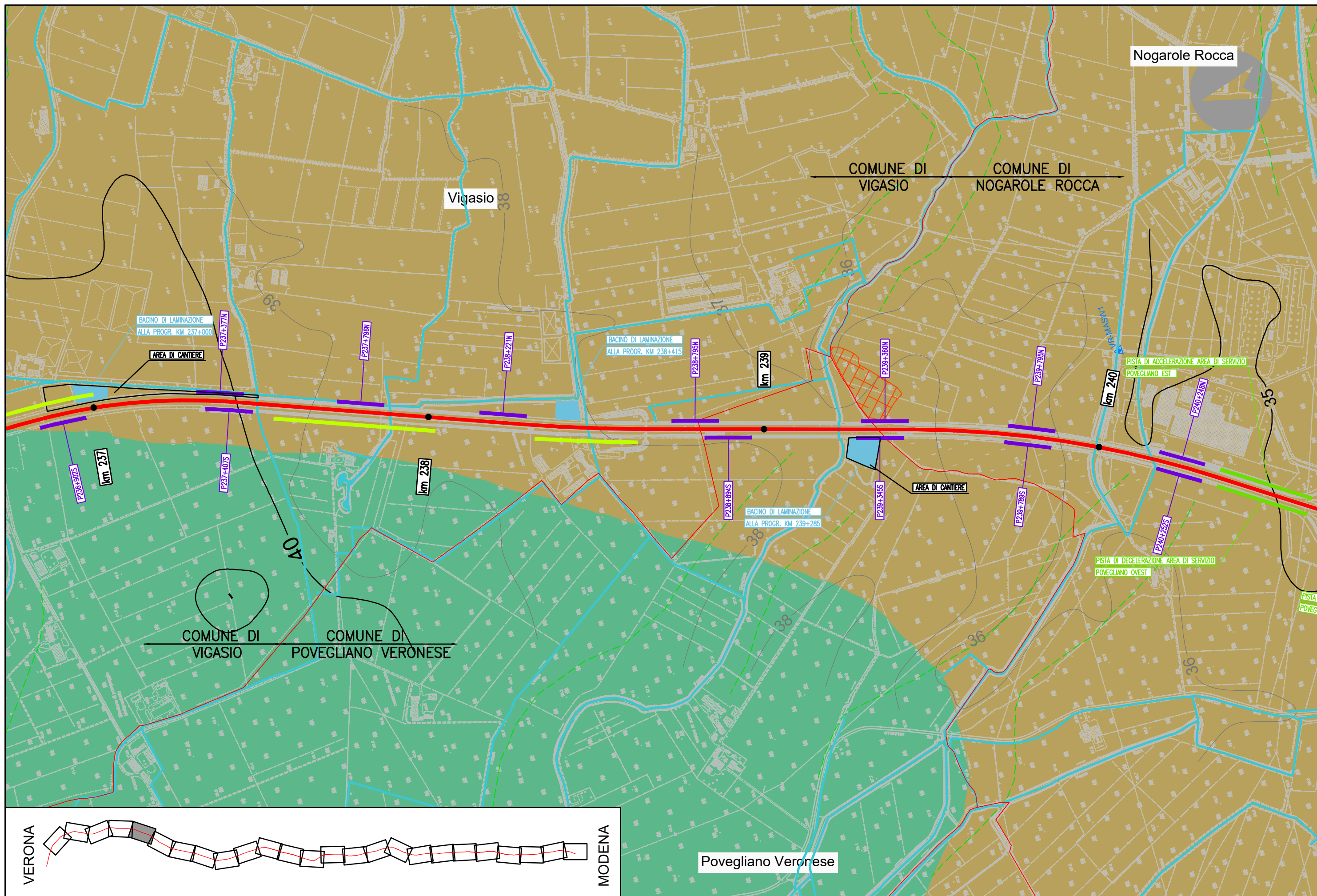
**CARTA GEOMORFOLOGICA**  
**CON SOVRAPPOSIZIONE DEL QUADRO SCHEMATICO DEGLI INTERVENTI**

Da progr. Km 236+800 a progr. Km 240+600

Scala 1:10.000

Tavola:  
AGE/02

5/25







Autostrada del Brennero S.p.A.  
Brennerautobahn A.G.

Realizzazione della terza corsia nel tratto compreso tra Verona nord (km 223) e l'intersezione con l'autostrada A1 (km 314)  
**STUDIO DI IMPATTO AMBIENTALE - Aggiornamento 2020**  
Emissione/revisione Settembre 2023 per richiesta integrazioni M.A.S.E.

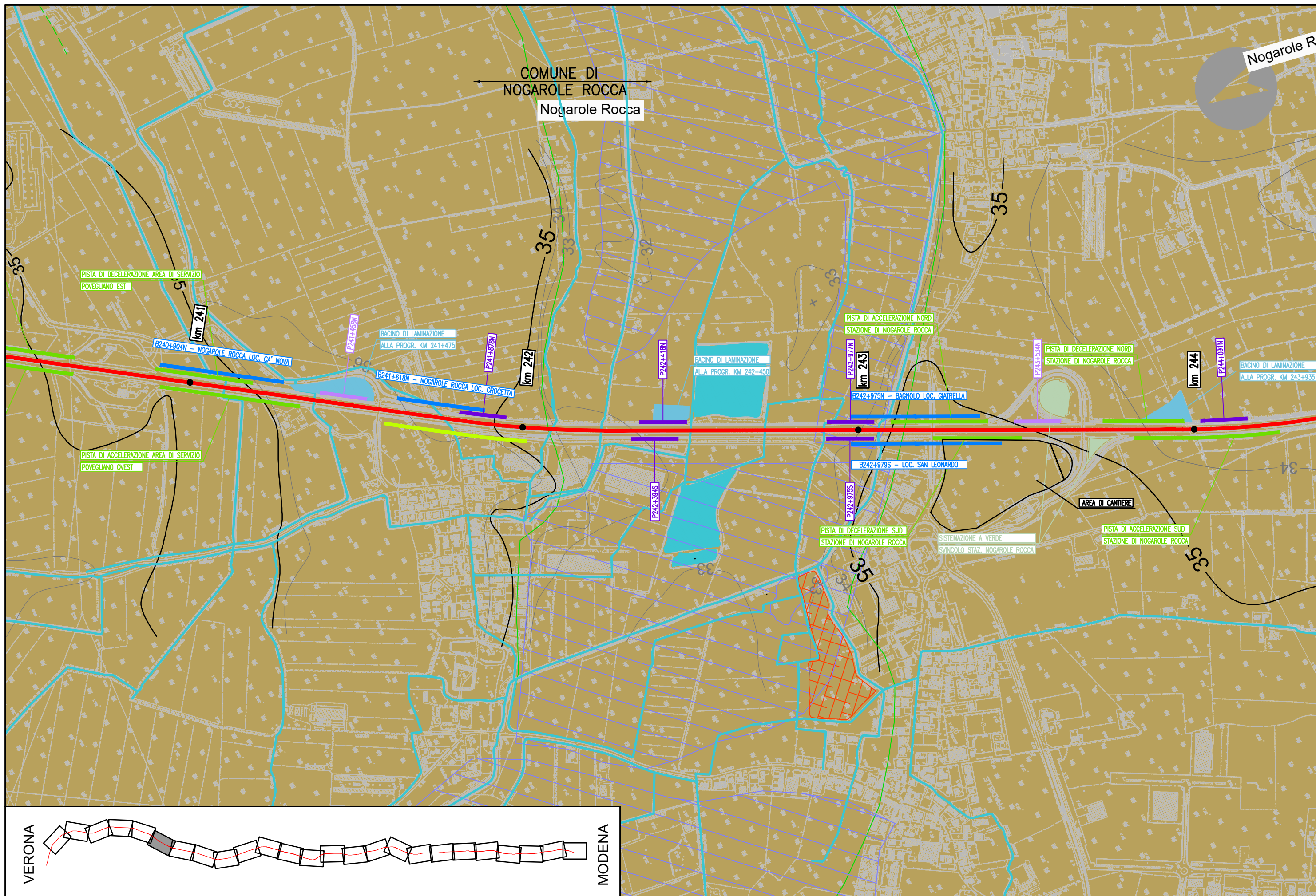
**CARTA GEOMORFOLOGICA**  
**CON SOVRAPPOSIZIONE DEL QUADRO SCHEMATICO DEGLI INTERVENTI**

Da progr. Km 240+500 a progr. Km 244+300

Scala 1:10.000

Tavola:  
AGE/02

6/25



VERONA

MODENA





Autostrada del Brennero S.p.A.  
Brennerautobahn A.G.

Realizzazione della terza corsia nel tratto compreso tra Verona nord (km 223) e l'intersezione con l'autostrada A1 (km 314)  
**STUDIO DI IMPATTO AMBIENTALE - Aggiornamento 2020**  
Emissione/revisione Settembre 2023 per richiesta integrazioni M.A.S.E.

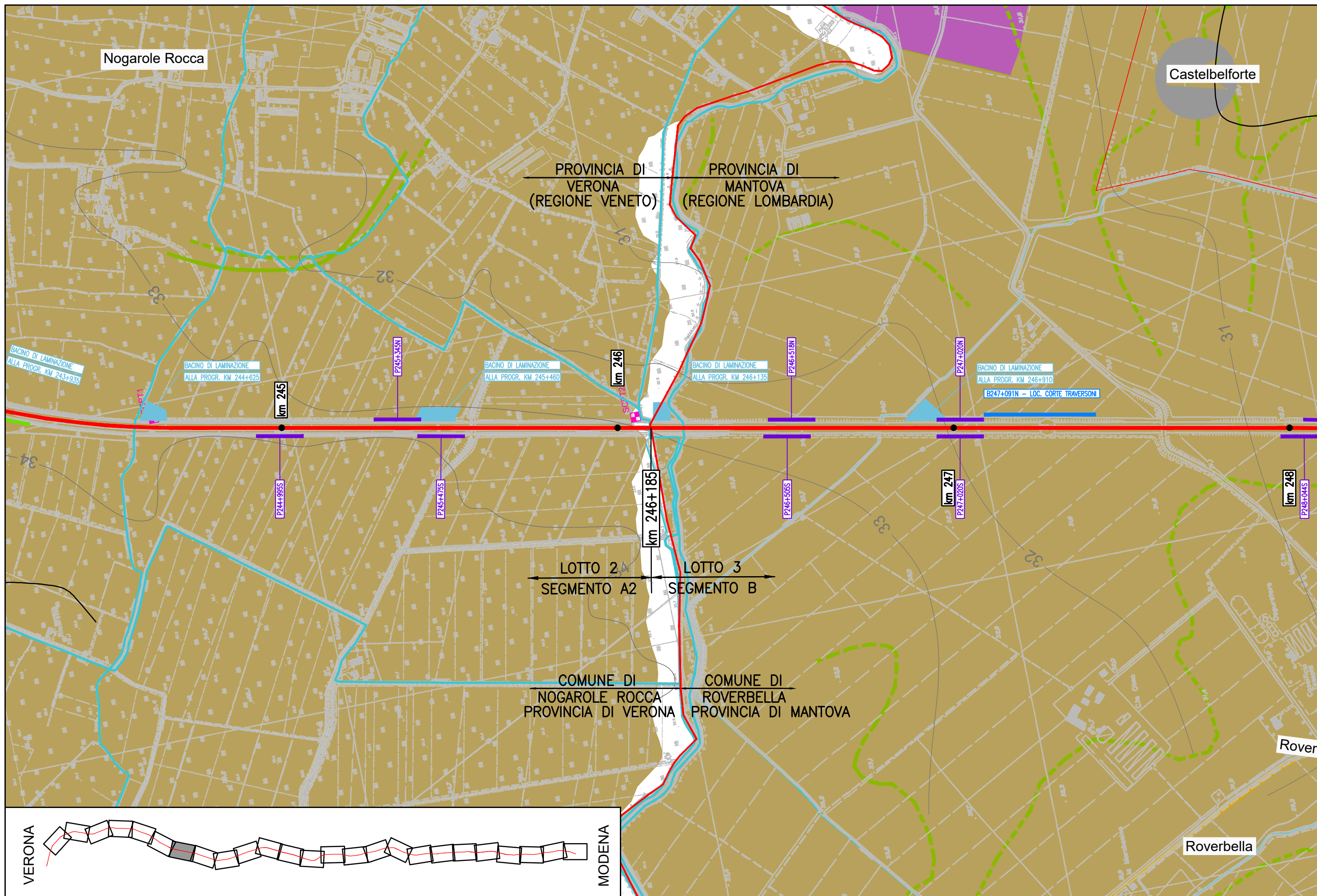
**CARTA GEOMORFOLOGICA**  
**CON SOVRAPPOSIZIONE DEL QUADRO SCHEMATICO DEGLI INTERVENTI**

Da progr. Km 244+200 a progr. Km 248+000

Scala 1:10.000

Tavola:  
AGE/02

7/25











Autostrada del Brennero S.p.A.  
Brennerautobahn A.G.

Realizzazione della terza corsia nel tratto compreso tra Verona nord (km 223) e l'intersezione con l'autostrada A1 (km 314)  
**STUDIO DI IMPATTO AMBIENTALE - Aggiornamento 2020**  
Emissione/revisione Settembre 2023 per richiesta integrazioni M.A.S.E.

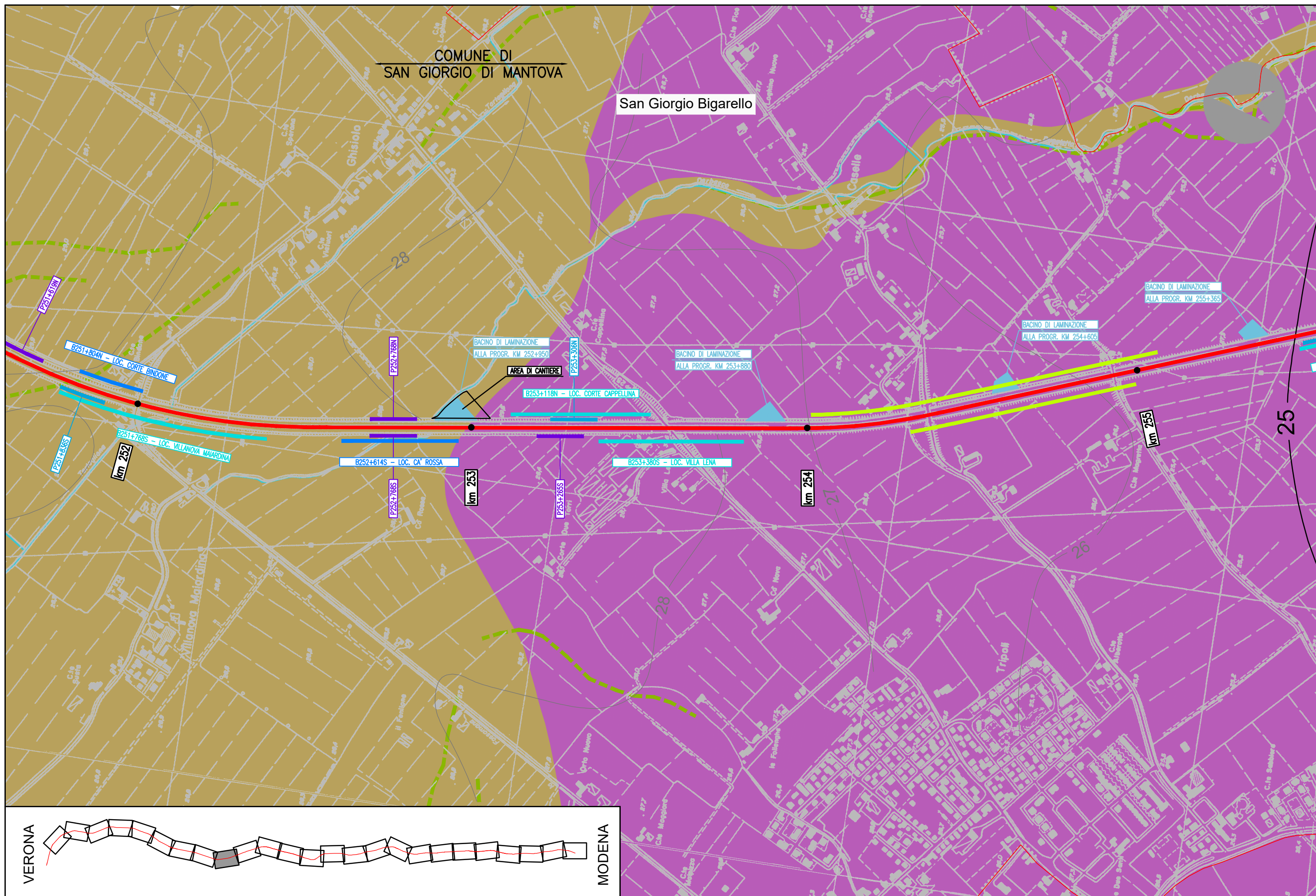
**CARTA GEOMORFOLOGICA**  
**CON SOVRAPPOSIZIONE DEL QUADRO SCHEMATICO DEGLI INTERVENTI**

Da progr. Km 251+600 a progr. Km 255+500

Scala 1:10.000

Tavola:  
AGE/02

9/25







Autostrada del Brennero S.p.A.  
Brennerautobahn A.G.

Realizzazione della terza corsia nel tratto compreso tra Verona nord (km 223) e l'intersezione con l'autostrada A1 (km 314)  
**STUDIO DI IMPATTO AMBIENTALE - Aggiornamento 2020**  
Emissione/revisione Settembre 2023 per richiesta integrazioni M.A.S.E.

**CARTA GEOMORFOLOGICA**  
**CON SOVRAPPOSIZIONE DEL QUADRO SCHEMATICO DEGLI INTERVENTI**

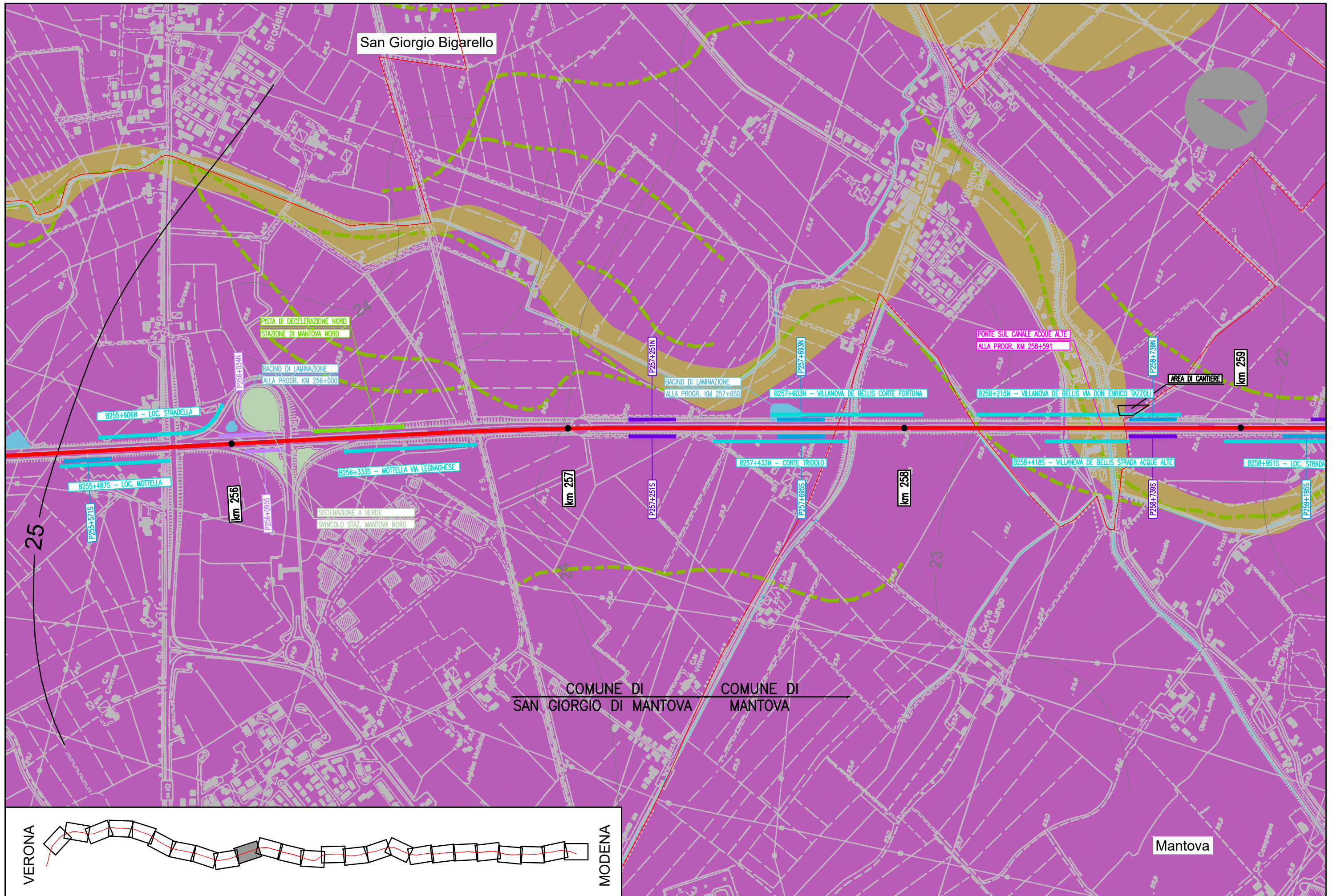
Da progr. Km 225+400 a progr. Km 259+200

Sca 1:10.000

Tavola:

AGE/02

10/25



COMUNE DI SAN GIORGIO DI MANTOVA      COMUNE DI MANTOVA

Mantova

VERONA

MODENA





Autostrada del Brennero S.p.A.  
Brennerautobahn A.G.

Realizzazione della terza corsia nel tratto compreso tra Verona nord (km 223) e l'intersezione con l'autostrada A1 (km 314)  
**STUDIO DI IMPATTO AMBIENTALE - Aggiornamento 2020**  
Emissione/revisione Settembre 2023 per richiesta integrazioni M.A.S.E.

**CARTA GEOMORFOLOGICA**  
**CON SOVRAPPOSIZIONE DEL QUADRO SCHEMATICO DEGLI INTERVENTI**

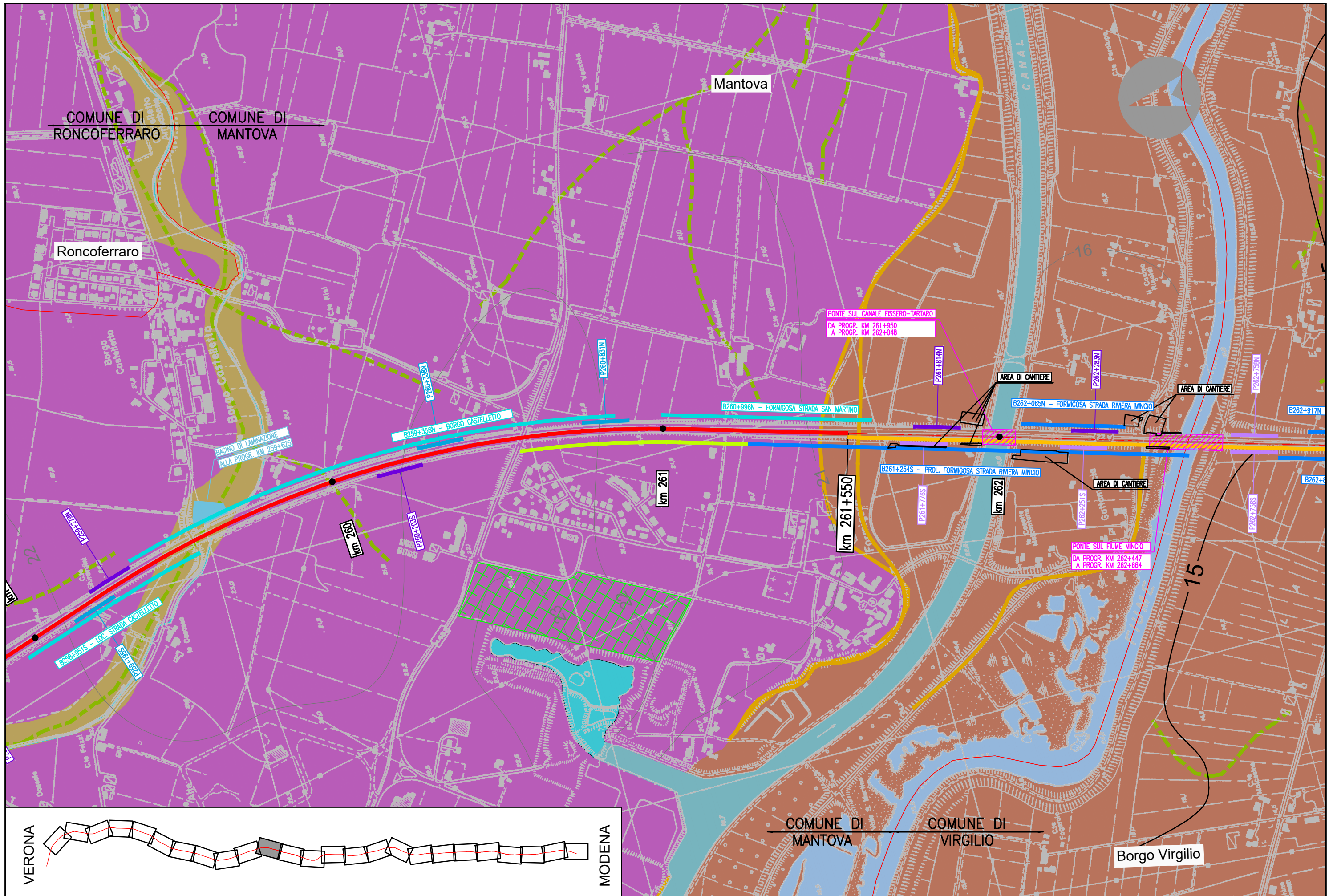
Da progr. Km 259+000 a progr. Km 262+900

Scala 1:10.000

Tavola:

AGE/02

11/25







Autostrada del Brennero S.p.A.  
Brennerautobahn A.G.

Realizzazione della terza corsia nel tratto compreso tra Verona nord (km 223) e l'intersezione con l'autostrada A1 (km 314)  
**STUDIO DI IMPATTO AMBIENTALE - Aggiornamento 2020**  
Emissione/revisione Settembre 2023 per richiesta integrazioni M.A.S.E.

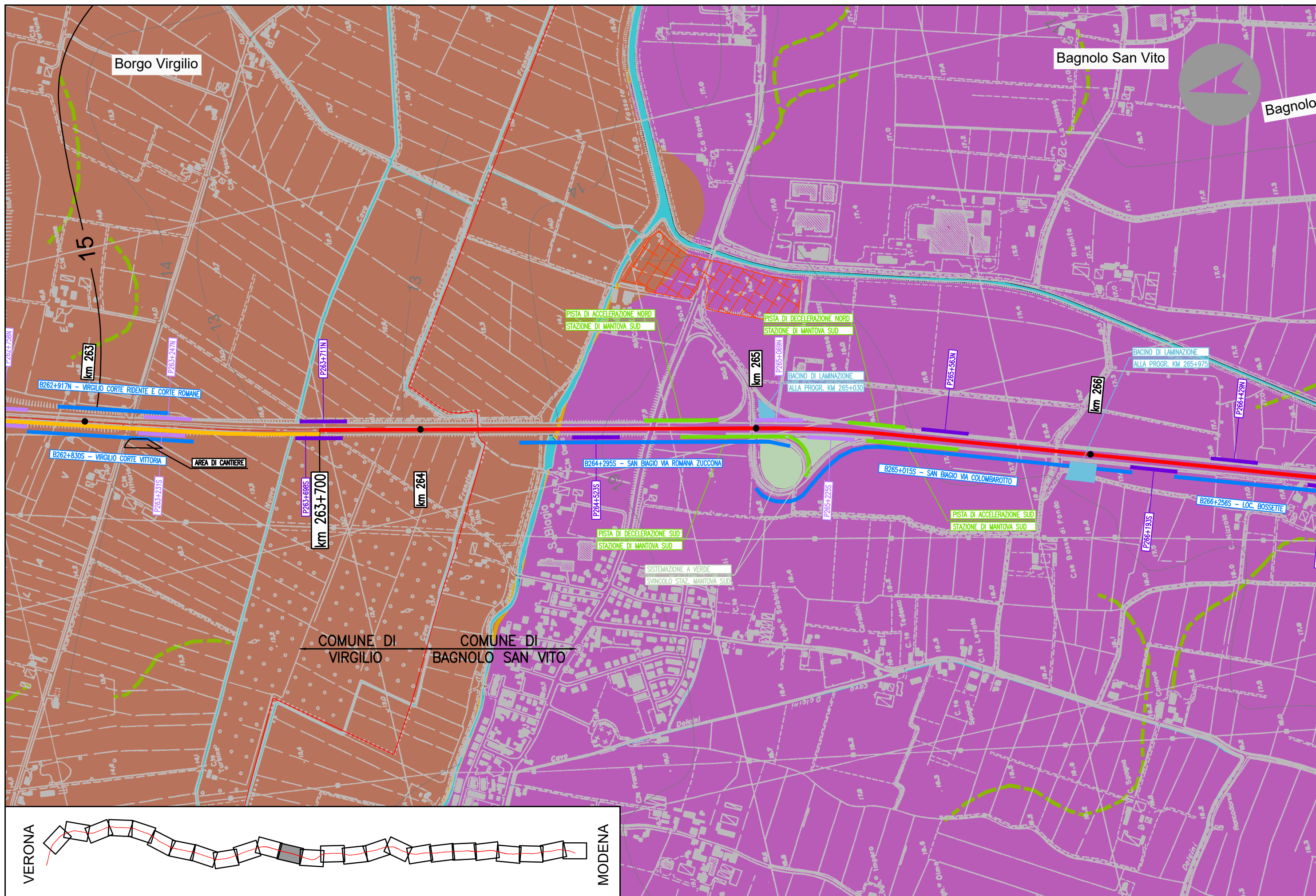
**CARTA GEOMORFOLOGICA**  
**CON SOVRAPPOSIZIONE DEL QUADRO SCHEMATICO DEGLI INTERVENTI**

Da progr. Km 262+800 a progr. Km 266+600

Scala 1:10.000

Tavola:  
AGE/02

12/25







Autostrada del Brennero S.p.A.  
Brennerautobahn A.G.

Realizzazione della terza corsia nel tratto compreso tra Verona nord (km 223) e l'intersezione con l'autostrada A1 (km 314)  
**STUDIO DI IMPATTO AMBIENTALE - Aggiornamento 2020**  
Emissione/revisione Settembre 2023 per richiesta integrazioni M.A.S.E.

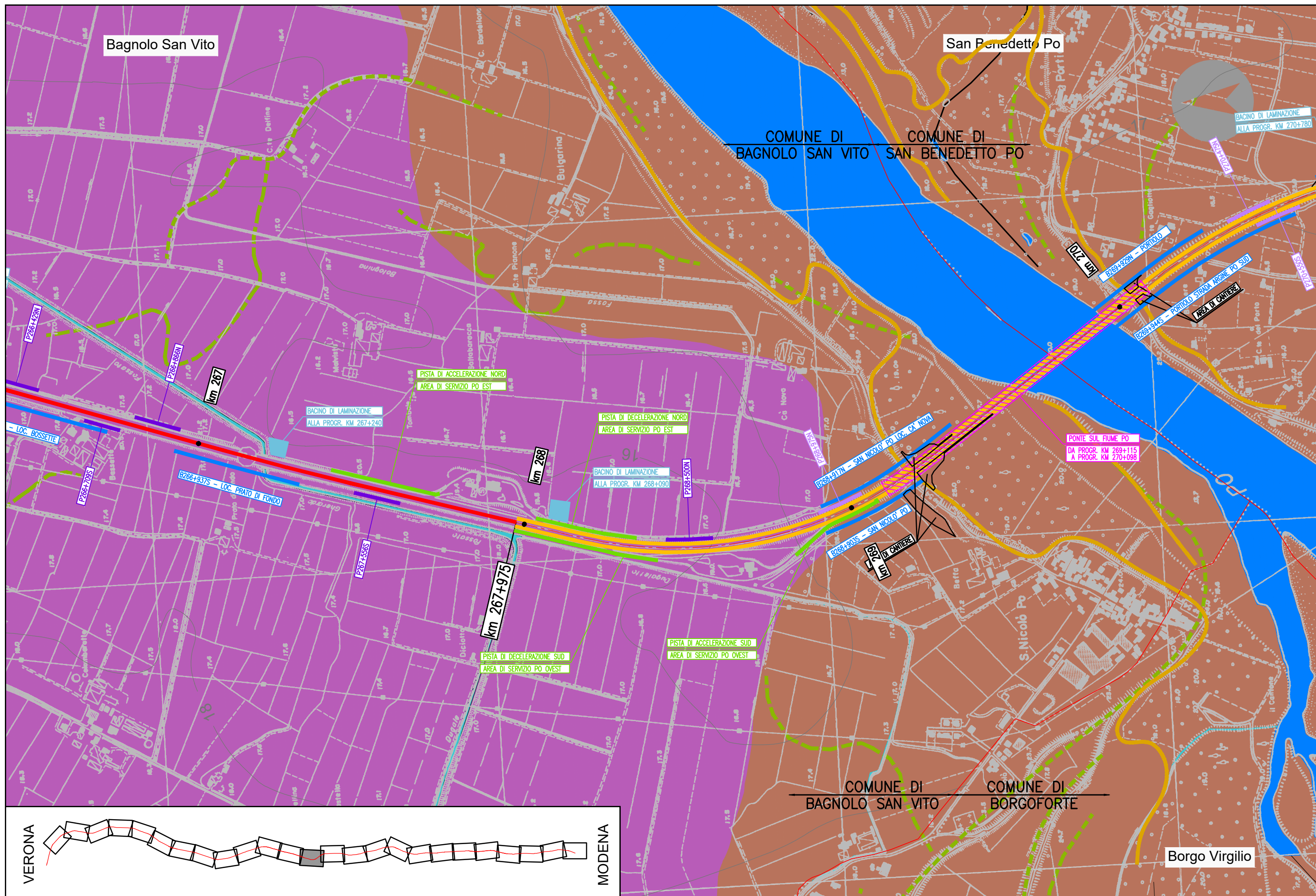
**CARTA GEOMORFOLOGICA**  
**CON SOVRAPPOSIZIONE DEL QUADRO SCHEMATICO DEGLI INTERVENTI**

Da progr. Km 266+500 a progr. Km 270+600

Scala 1:10.000

Tavola:  
AGE/02

13/25







Autostrada del Brennero S.p.A.  
Brennerautobahn A.G.

Realizzazione della terza corsia nel tratto compreso tra Verona nord (km 223) e l'intersezione con l'autostrada A1 (km 314)  
**STUDIO DI IMPATTO AMBIENTALE - Aggiornamento 2020**  
Emissione/revisione Settembre 2023 per richiesta integrazioni M.A.S.E.

**CARTA GEOMORFOLOGICA**  
**CON SOVRAPPOSIZIONE DEL QUADRO SCHEMATICO DEGLI INTERVENTI**

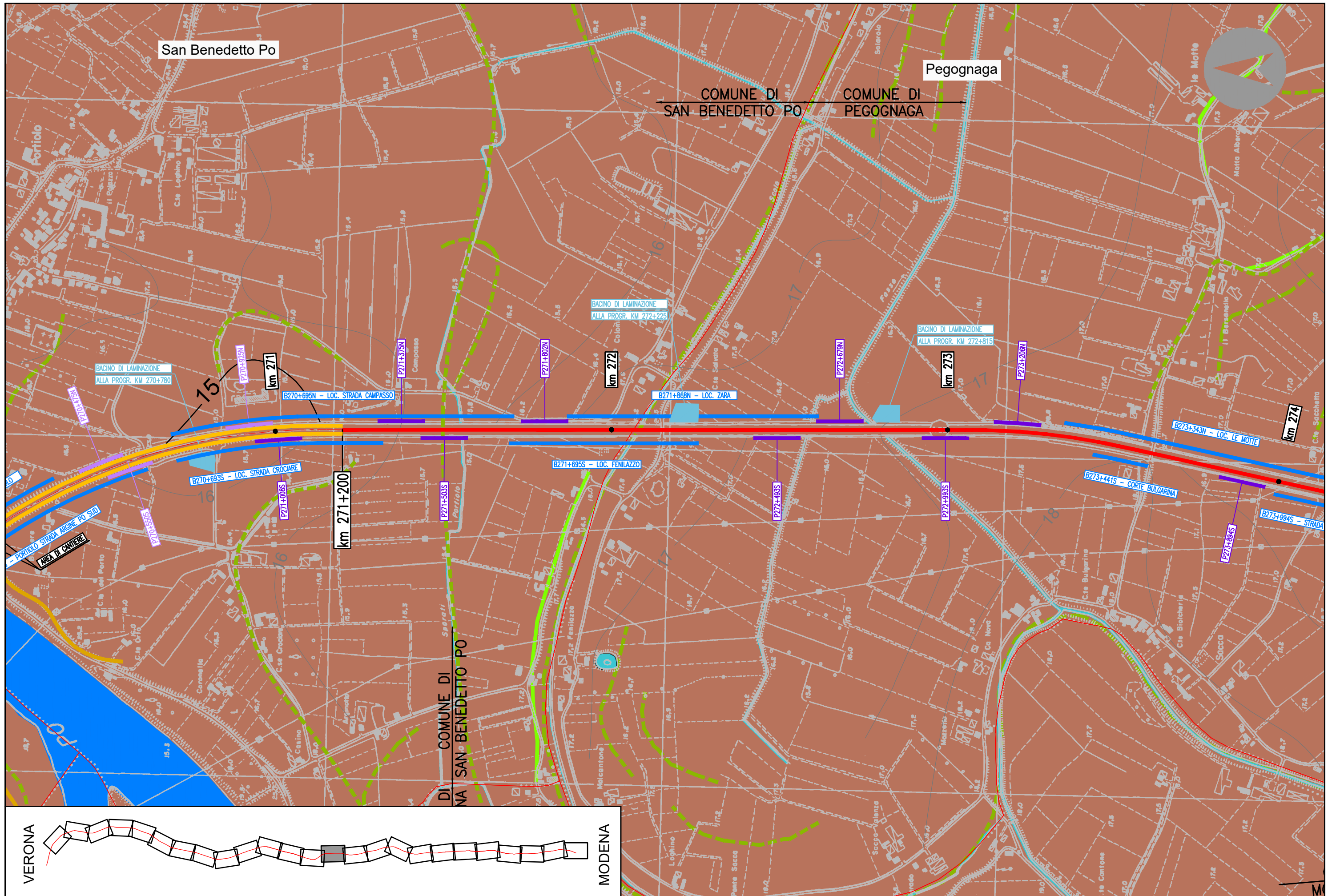
Da progr. Km 270+200 a progr. Km 274+100

Scala 1:10.000

Tavola:

AGE/02

14/25







Autostrada del Brennero S.p.A.  
Brennerautobahn A.G.

Realizzazione della terza corsia nel tratto compreso tra Verona nord (km 223) e l'intersezione con l'autostrada A1 (km 314)  
**STUDIO DI IMPATTO AMBIENTALE - Aggiornamento 2020**  
Emissione/revisione Settembre 2023 per richiesta integrazioni M.A.S.E.

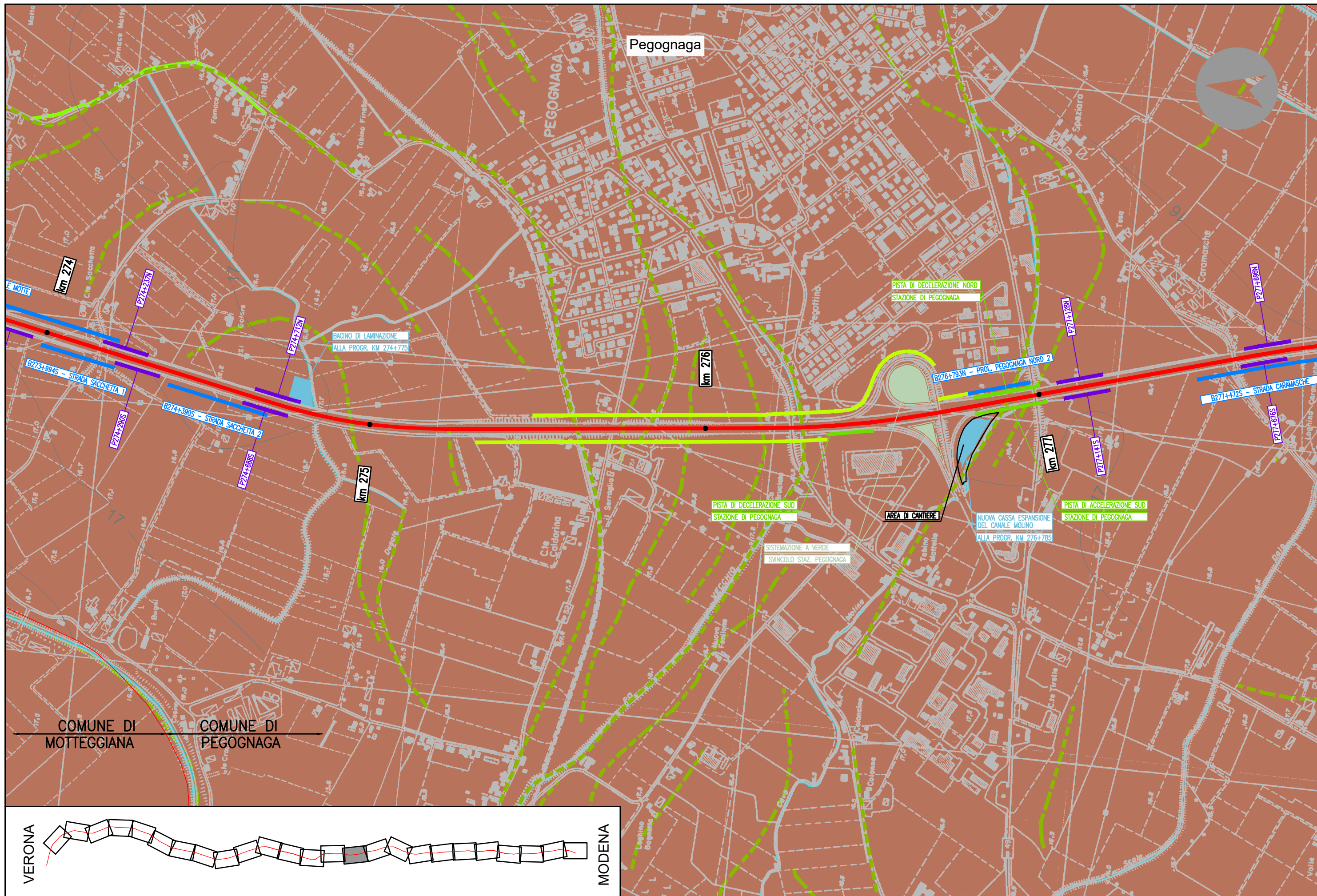
**CARTA GEOMORFOLOGICA**  
**CON SOVRAPPOSIZIONE DEL QUADRO SCHEMATICO DEGLI INTERVENTI**

Da progr. Km 274+000 a progr. Km 277+800

Scala 1:10.000

Tavola:  
AGE/02

15/25







Autostrada del Brennero S.p.A.  
Brennerautobahn A.G.

Realizzazione della terza corsia nel tratto compreso tra Verona nord (km 223) e l'intersezione con l'autostrada A1 (km 314)  
**STUDIO DI IMPATTO AMBIENTALE - Aggiornamento 2020**  
Emissione/revisione Settembre 2023 per richiesta integrazioni M.A.S.E.

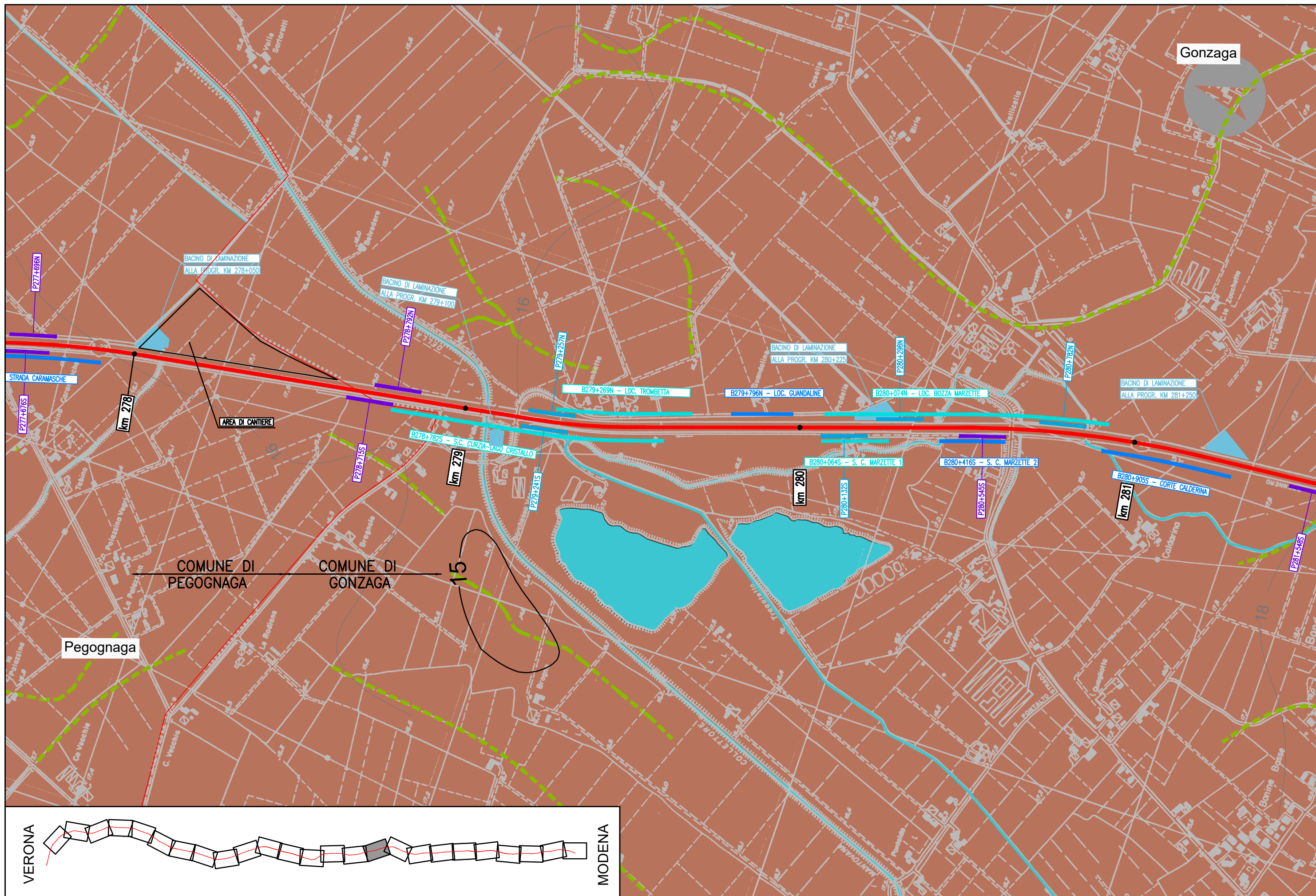
**CARTA GEOMORFOLOGICA**  
**CON SOVRAPPOSIZIONE DEL QUADRO SCHEMATICO DEGLI INTERVENTI**

Da progr. Km 277+700 a progr. Km 281+500

Scala 1:10.000

Tavola:  
AGE/02

16/25







Autostrada del Brennero S.p.A.  
Brennerautobahn A.G.

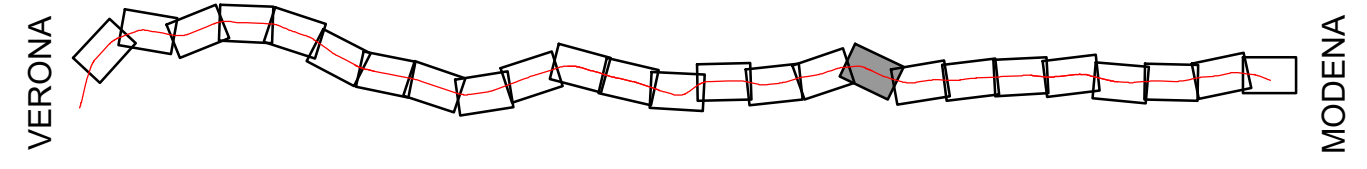
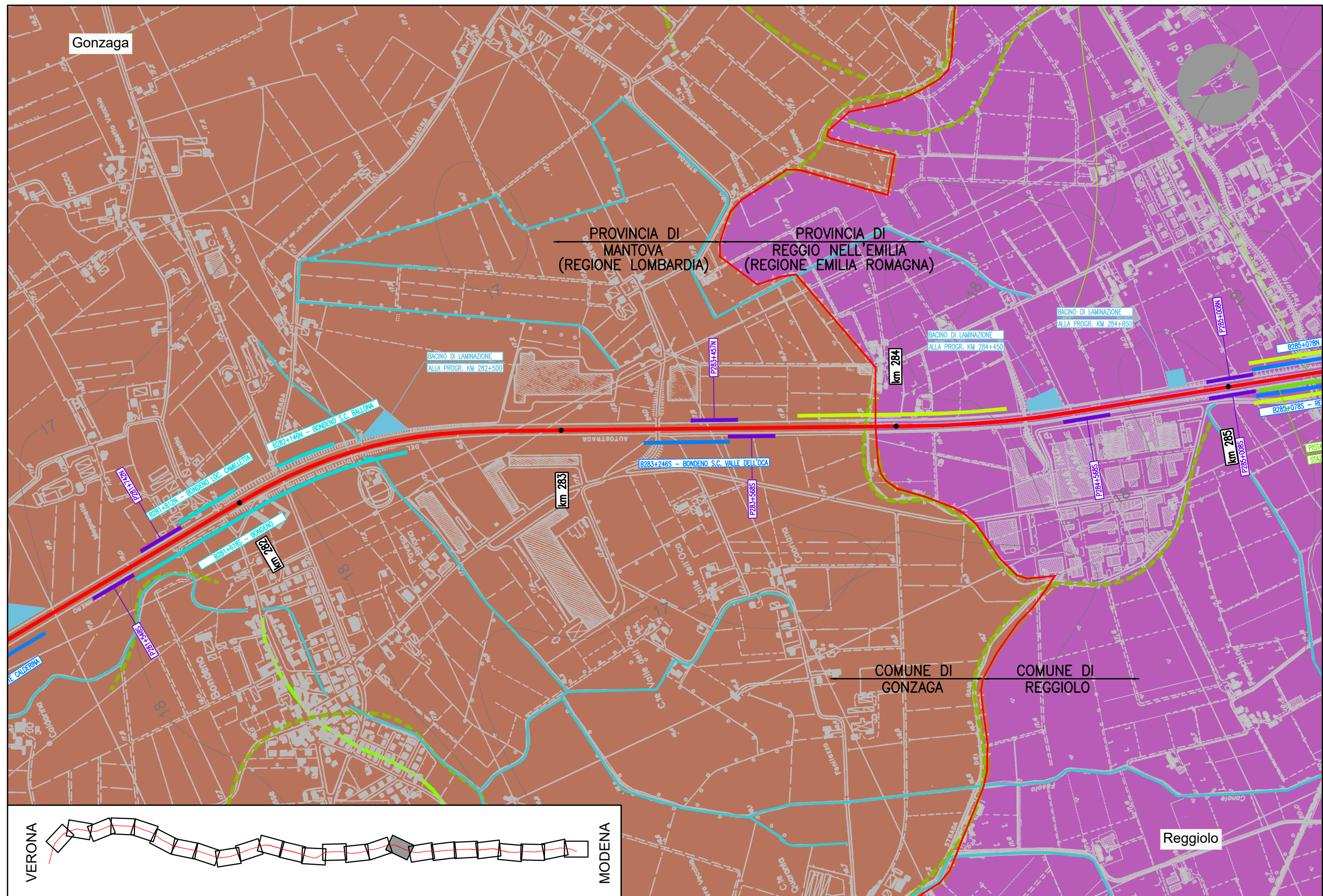
Realizzazione della terza corsia nel tratto compreso tra Verona nord (km 223) e l'intersezione con l'autostrada A1 (km 314)  
**STUDIO DI IMPATTO AMBIENTALE - Aggiornamento 2020**  
Emissione/revisione Settembre 2023 per richiesta integrazioni M.A.S.E.

**CARTA GEOMORFOLOGICA**  
**CON SOVRAPPOSIZIONE DEL QUADRO SCHEMATICO DEGLI INTERVENTI**

Da progr. Km 281+300 a progr. Km 285+200  
Scala 1:10.000

Tavola:  
AGE/02

17/25







Autostrada del Brennero S.p.A.  
Brennerautobahn A.G.

Realizzazione della terza corsia nel tratto compreso tra Verona nord (km 223) e l'intersezione con l'autostrada A1 (km 314)  
**STUDIO DI IMPATTO AMBIENTALE - Aggiornamento 2020**  
Emissione/revisione Settembre 2023 per richiesta integrazioni M.A.S.E.

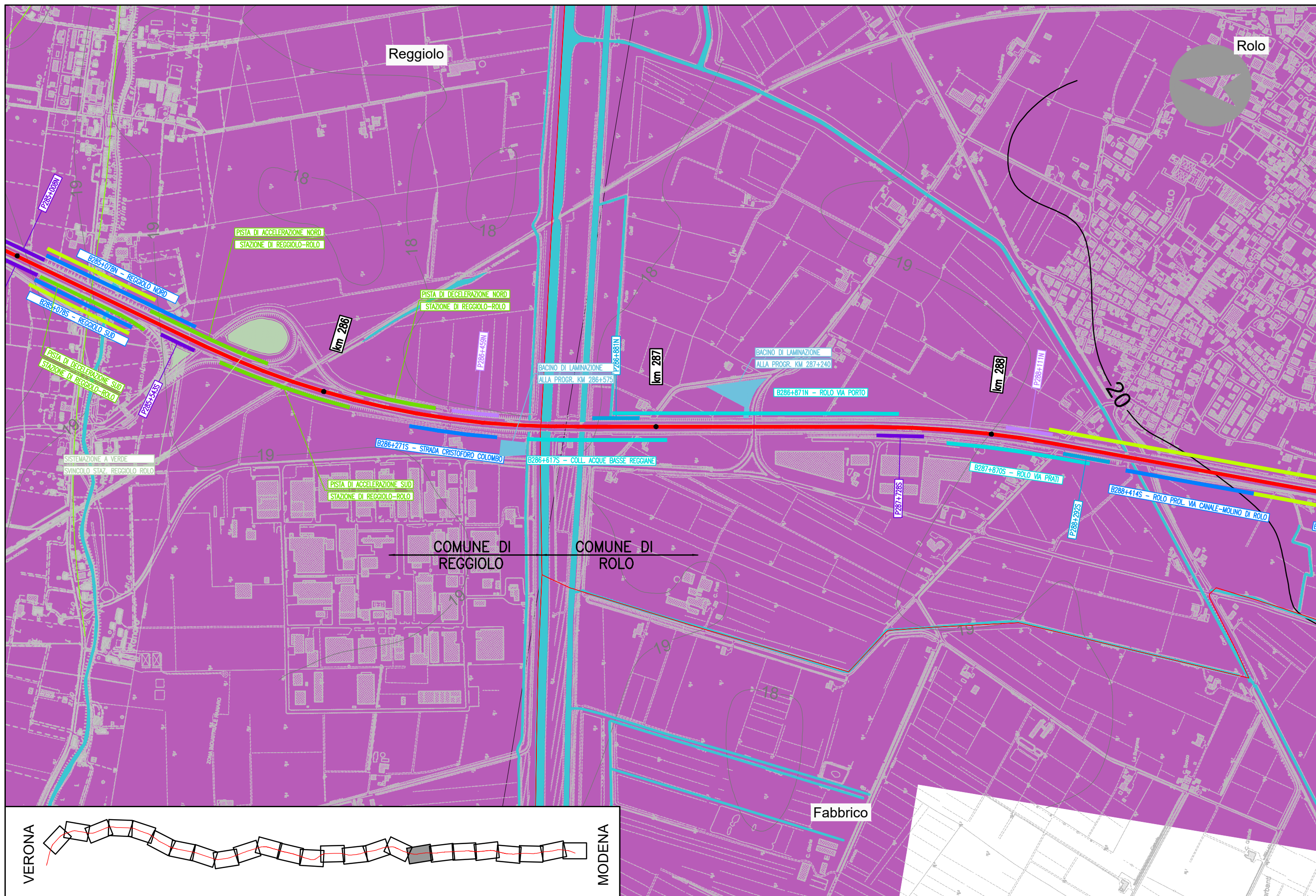
**CARTA GEOMORFOLOGICA**  
**CON SOVRAPPOSIZIONE DEL QUADRO SCHEMATICO DEGLI INTERVENTI**

Da progr. Km 285+000 a progr. Km 288+900

Scala 1:10.000

Tavola:  
AGE/02

18/25



VERONA

MODENA





Autostrada del Brennero S.p.A.  
Brennerautobahn A.G.

Realizzazione della terza corsia nel tratto compreso tra Verona nord (km 223) e l'intersezione con l'autostrada A1 (km 314)  
**STUDIO DI IMPATTO AMBIENTALE - Aggiornamento 2020**  
Emissione/revisione Settembre 2023 per richiesta integrazioni M.A.S.E.

**CARTA GEOMORFOLOGICA**  
**CON SOVRAPPOSIZIONE DEL QUADRO SCHEMATICO DEGLI INTERVENTI**

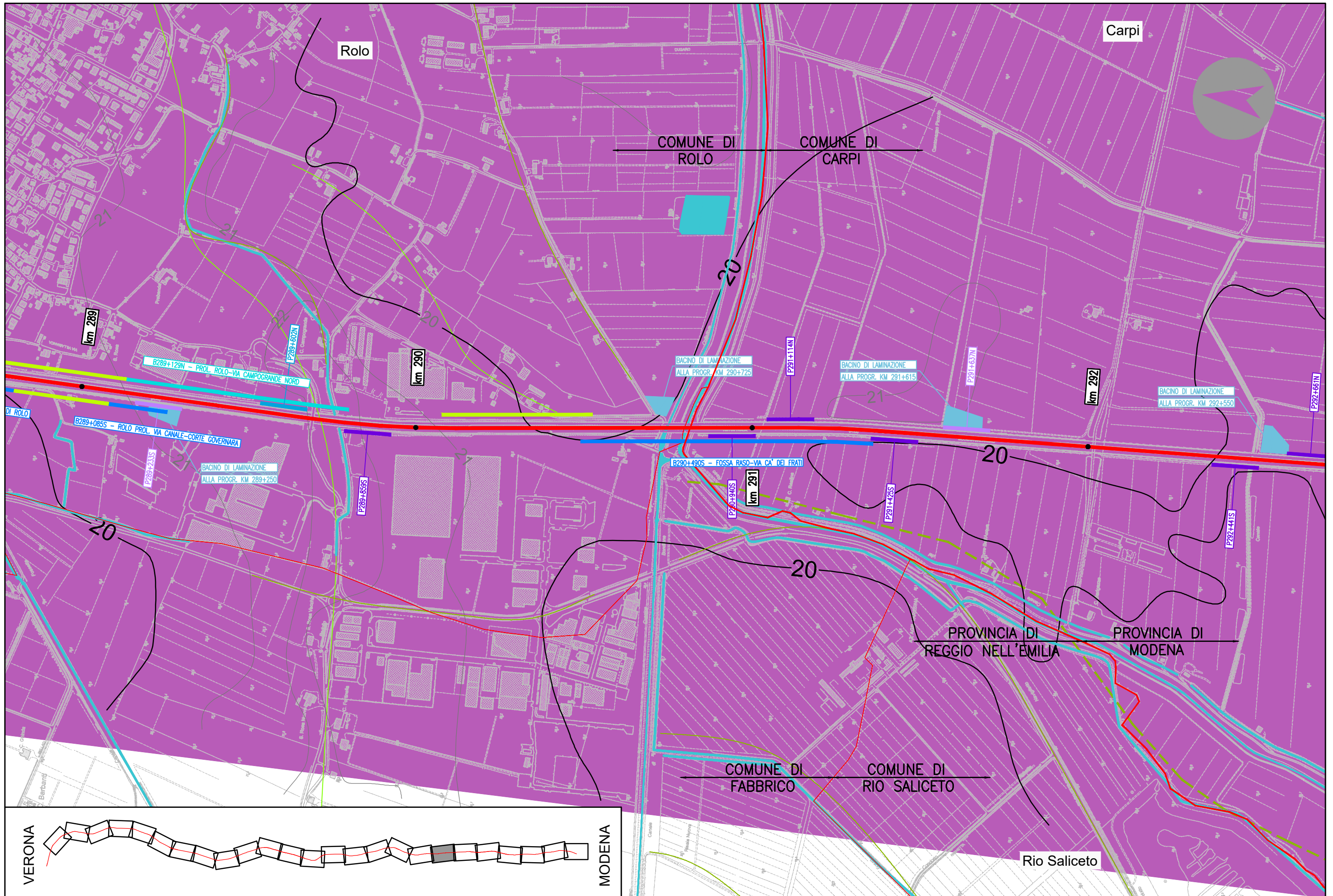
Da progr. Km 288+800 a progr. Km 292+600

Scala 1:10.000

Tavola:

AGE/02

19/25







Autostrada del Brennero S.p.A.  
Brennerautobahn A.G.

Realizzazione della terza corsia nel tratto compreso tra Verona nord (km 223) e l'intersezione con l'autostrada A1 (km 314)  
**STUDIO DI IMPATTO AMBIENTALE - Aggiornamento 2020**  
Emissione/revisione Settembre 2023 per richiesta integrazioni M.A.S.E.

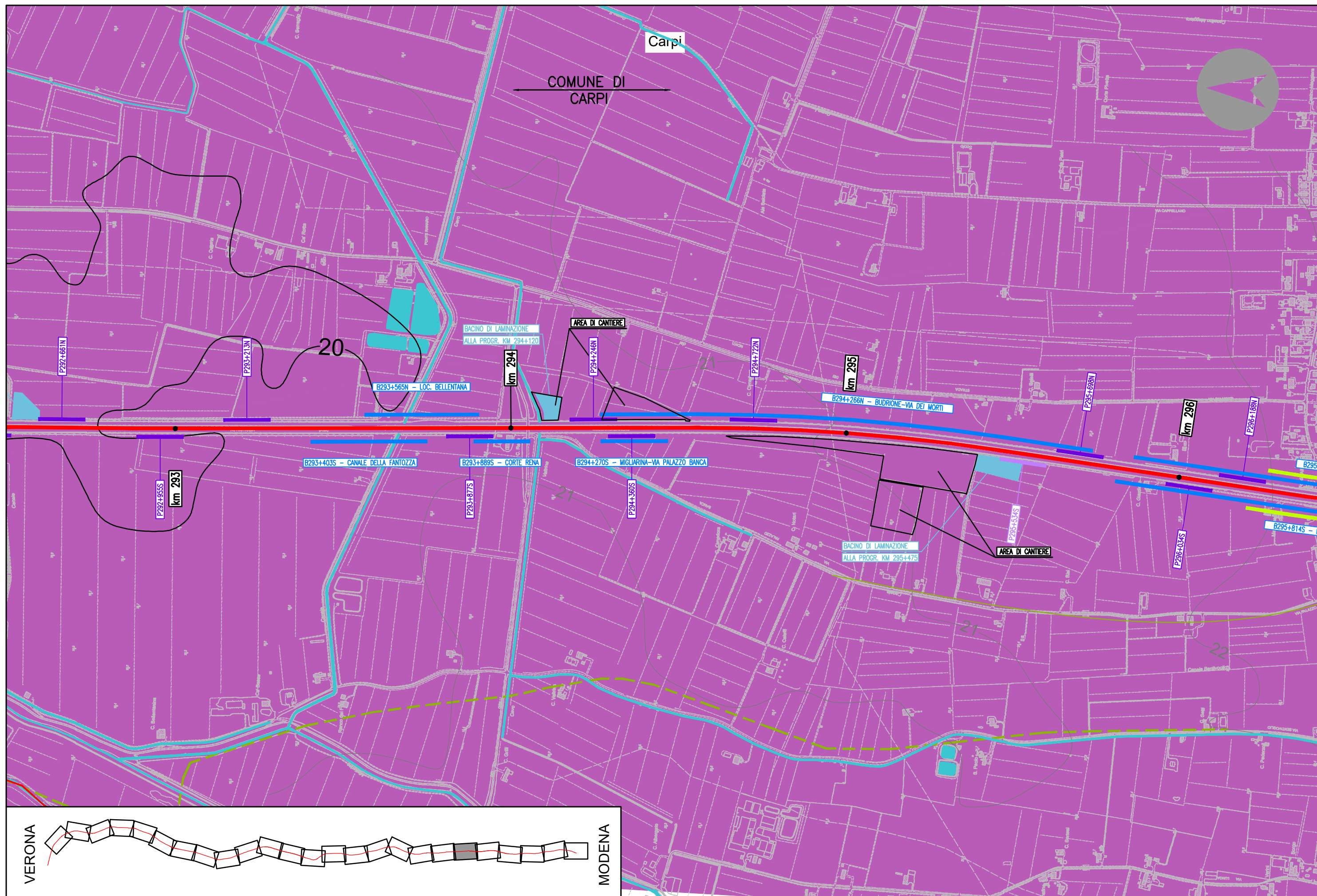
**CARTA GEOMORFOLOGICA**  
**CON SOVRAPPOSIZIONE DEL QUADRO SCHEMATICO DEGLI INTERVENTI**

Da progr. Km 292+550 a progr. Km 296+400

Scala 1:10.000

Tavola:  
AGE/02

20/25







Autostrada del Brennero S.p.A.  
Brennerautobahn A.G.

Realizzazione della terza corsia nel tratto compreso tra Verona nord (km 223) e l'intersezione con l'autostrada A1 (km 314)  
**STUDIO DI IMPATTO AMBIENTALE - Aggiornamento 2020**  
Emissione/revisione Settembre 2023 per richiesta integrazioni M.A.S.E.

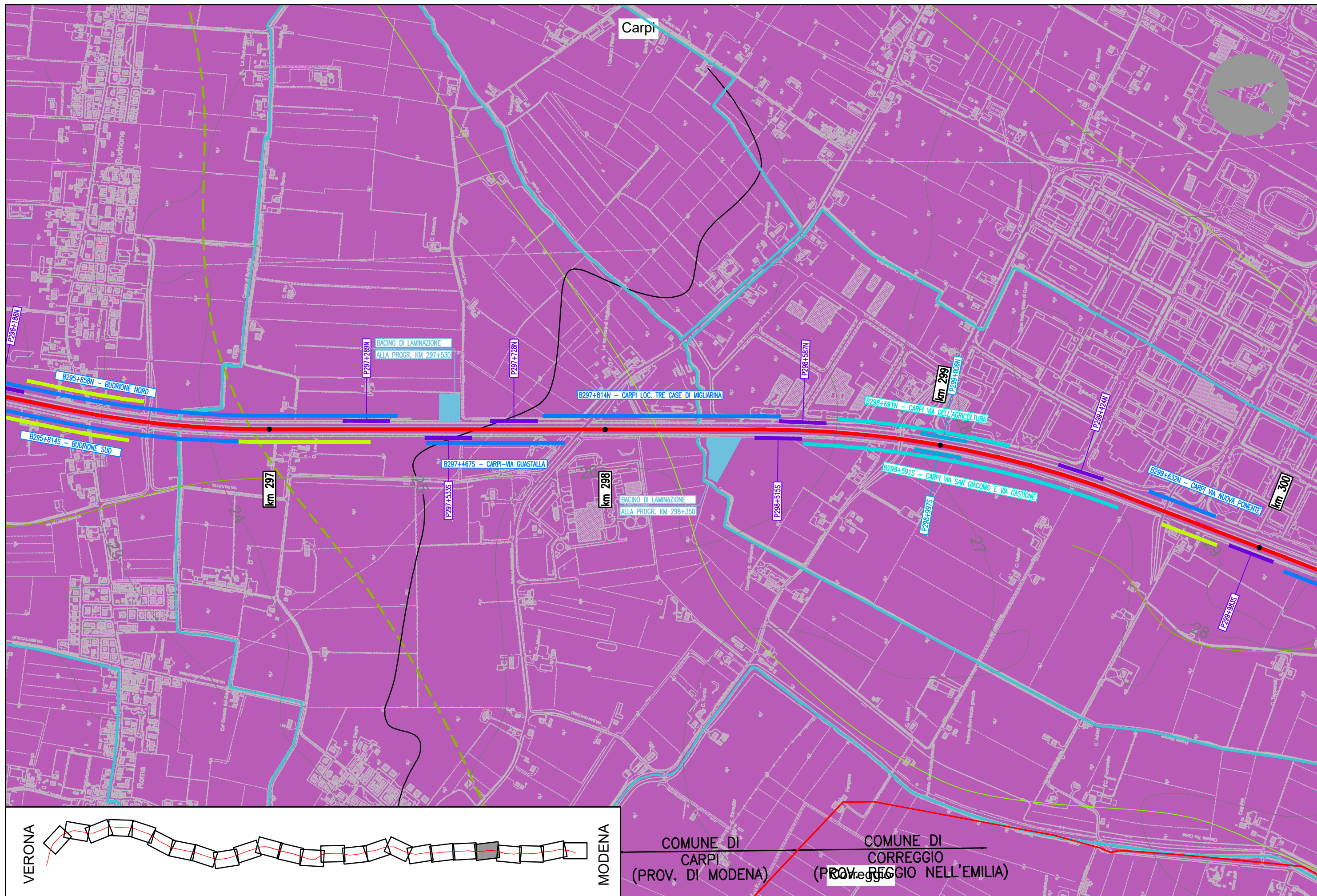
**CARTA GEOMORFOLOGICA**  
**CON SOVRAPPOSIZIONE DEL QUADRO SCHEMATICO DEGLI INTERVENTI**

Da progr. Km 296+300 a progr. Km 300+100

Scala 1:10.000

Tavola:  
AGE/02

21/25



VERONA

MODENA

COMUNE DI CARPI  
(PROV. DI MODENA)

COMUNE DI CORREGGIO  
(PROV. REGGIO NELL'EMILIA)





Autostrada del Brennero S.p.A.  
Brennerautobahn A.G.

Realizzazione della terza corsia nel tratto compreso tra Verona nord (km 223) e l'intersezione con l'autostrada A1 (km 314)  
**STUDIO DI IMPATTO AMBIENTALE - Aggiornamento 2020**  
Emissione/revisione Settembre 2023 per richiesta integrazioni M.A.S.E.

**CARTA GEOMORFOLOGICA**  
**CON SOVRAPPOSIZIONE DEL QUADRO SCHEMATICO DEGLI INTERVENTI**

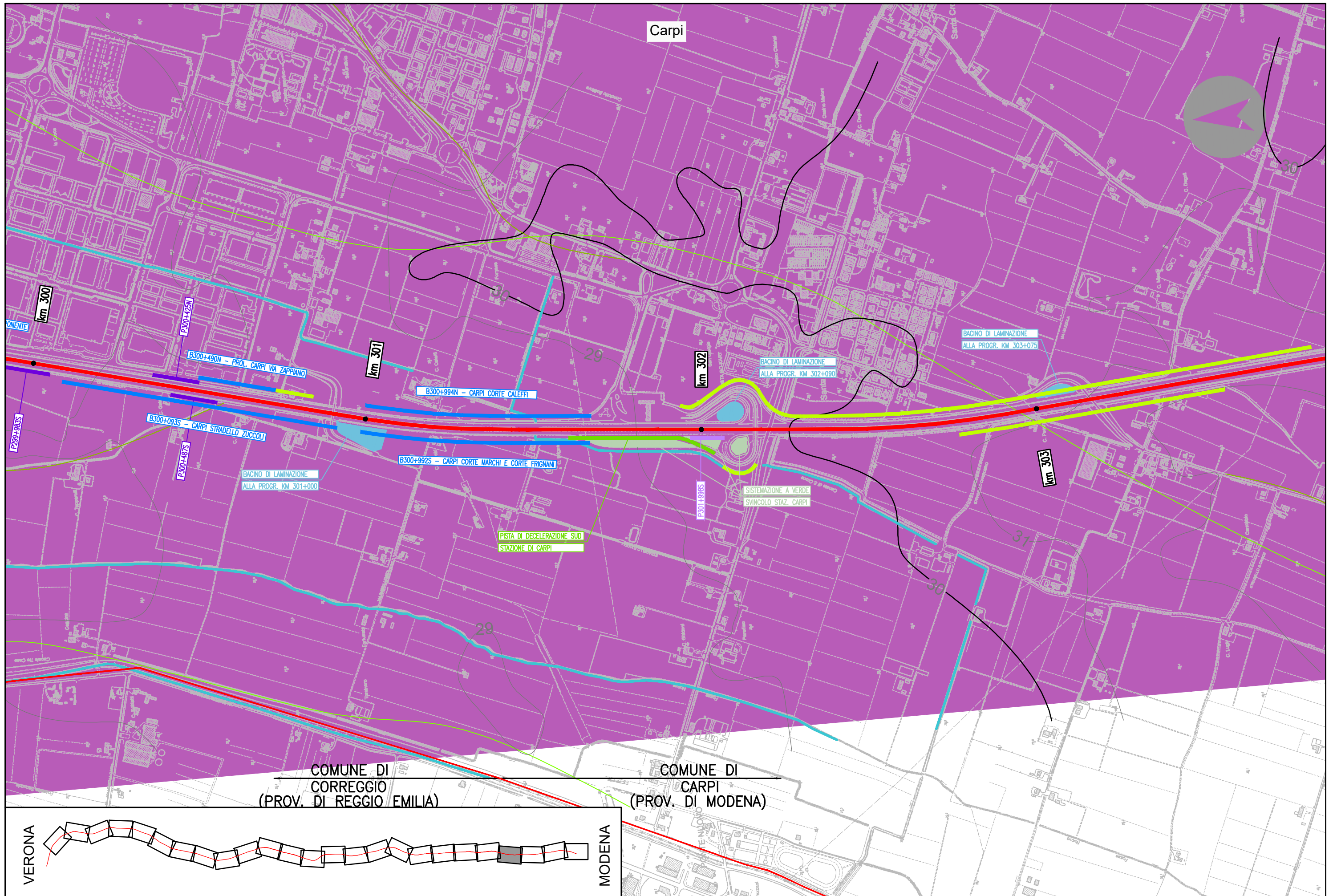
Da progr. Km 300+000 a progr. Km 303+800

Scala 1:10.000

Tavola:

AGE/02

22/25







Autostrada del Brennero S.p.A.  
Brennerautobahn A.G.

Realizzazione della terza corsia nel tratto compreso tra Verona nord (km 223) e l'intersezione con l'autostrada A1 (km 314)  
**STUDIO DI IMPATTO AMBIENTALE - Aggiornamento 2020**  
Emissione/revisione Settembre 2023 per richiesta integrazioni M.A.S.E.

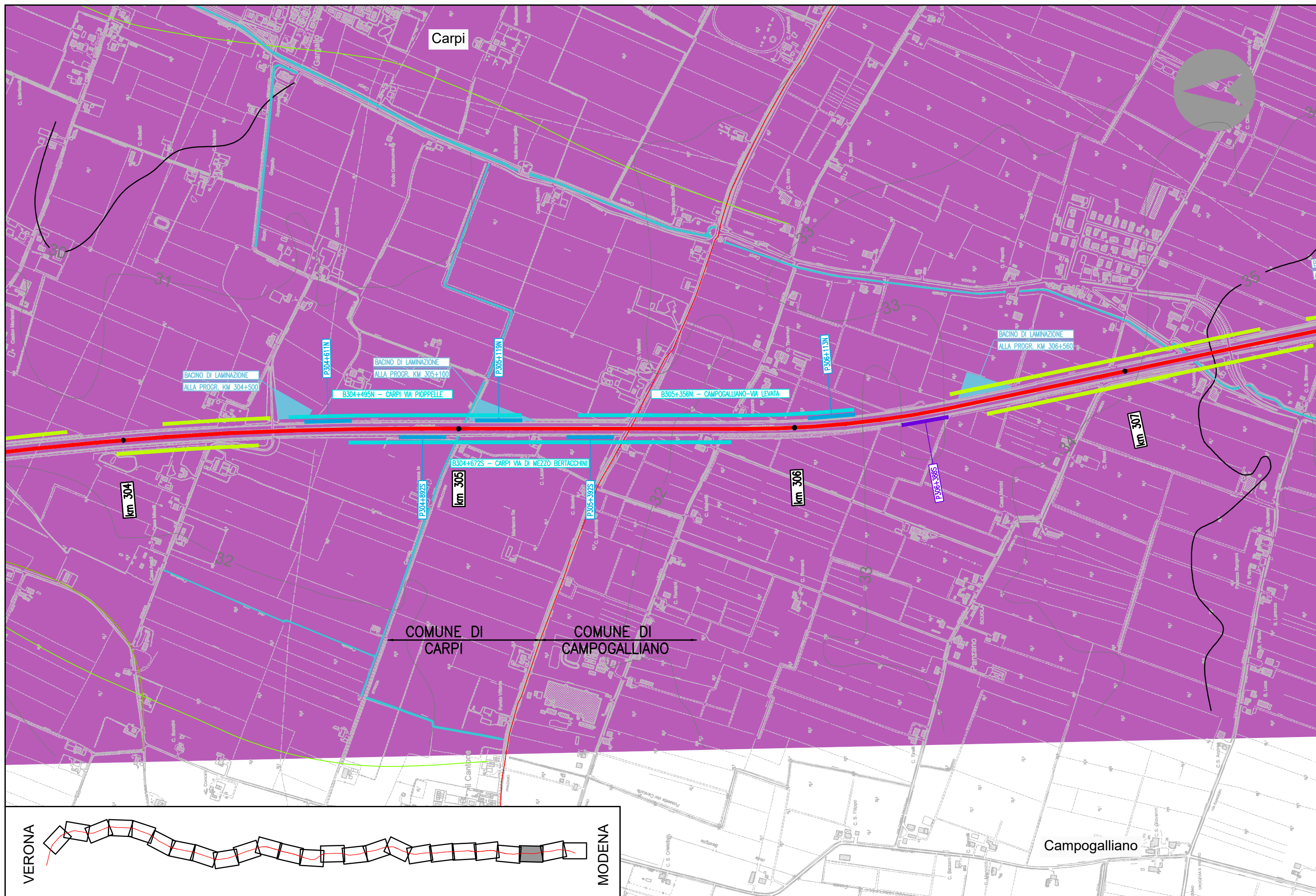
**CARTA GEOMORFOLOGICA**  
**CON SOVRAPPOSIZIONE DEL QUADRO SCHEMATICO DEGLI INTERVENTI**

Da progr. Km 303+700 a progr. Km 307+500

Scala 1:10.000

Tavola:  
AGE/02

23/25







Autostrada del Brennero S.p.A.  
Brennerautobahn A.G.

Realizzazione della terza corsia nel tratto compreso tra Verona nord (km 223) e l'intersezione con l'autostrada A1 (km 314)  
**STUDIO DI IMPATTO AMBIENTALE - Aggiornamento 2020**  
Emissione/revisione Settembre 2023 per richiesta integrazioni M.A.S.E.

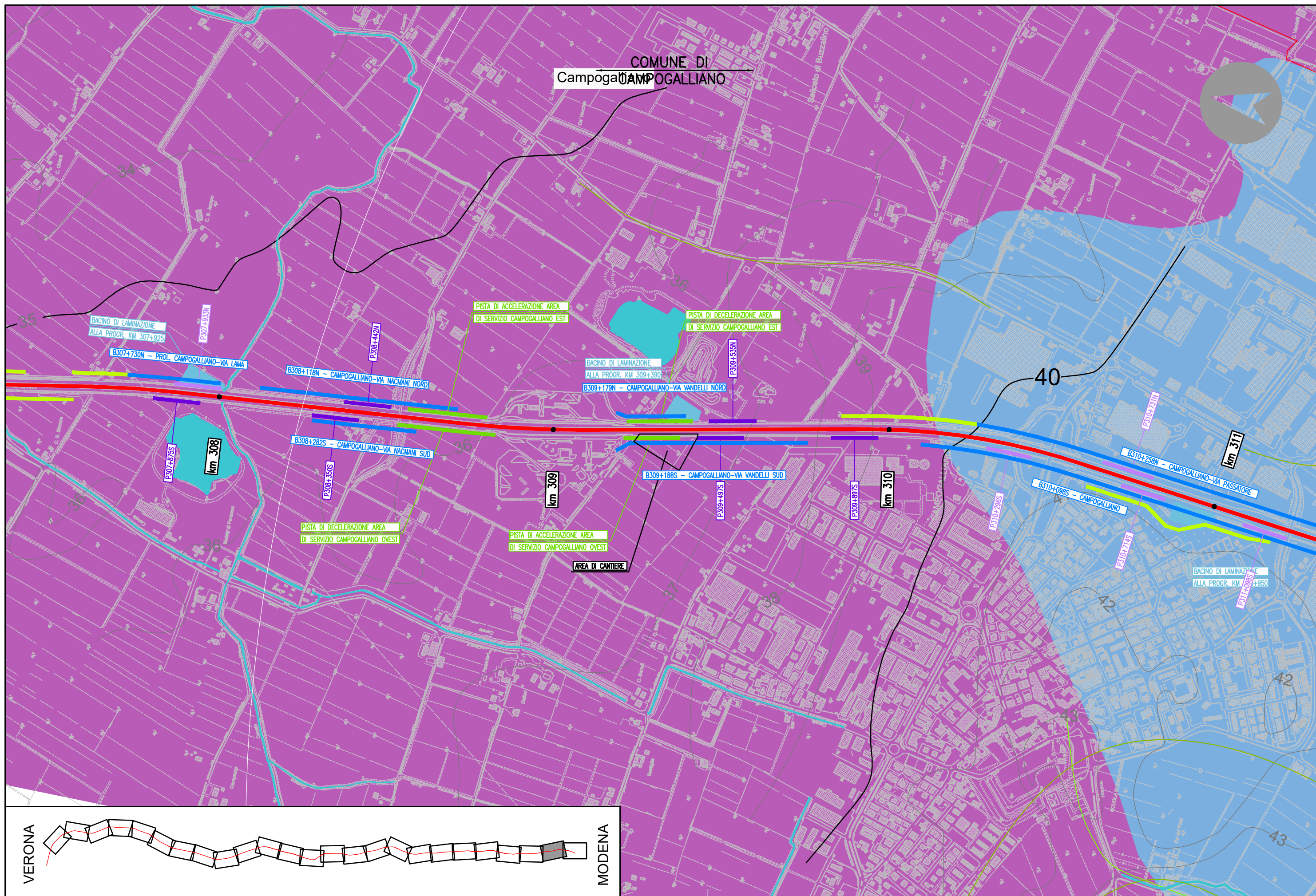
**CARTA GEOMORFOLOGICA**  
**CON SOVRAPPOSIZIONE DEL QUADRO SCHEMATICO DEGLI INTERVENTI**

Da progr. Km 307+400 a progr. Km 311+300

Scala 1:10.000

Tavola:  
AGE/02

24/25







Autostrada del Brennero S.p.A.  
Brennerautobahn A.G.

Realizzazione della terza corsia nel tratto compreso tra Verona nord (km 223) e l'intersezione con l'autostrada A1 (km 314)  
**STUDIO DI IMPATTO AMBIENTALE - Aggiornamento 2020**  
Emissione/revisione Settembre 2023 per richiesta integrazioni M.A.S.E.

**CARTA GEOMORFOLOGICA**  
**CON SOVRAPPOSIZIONE DEL QUADRO SCHEMATICO DEGLI INTERVENTI**

Da progr. Km 311+000 ad intersezione A1

Scala 1:10.000

Tavola:  
AGE/02

25/25

