


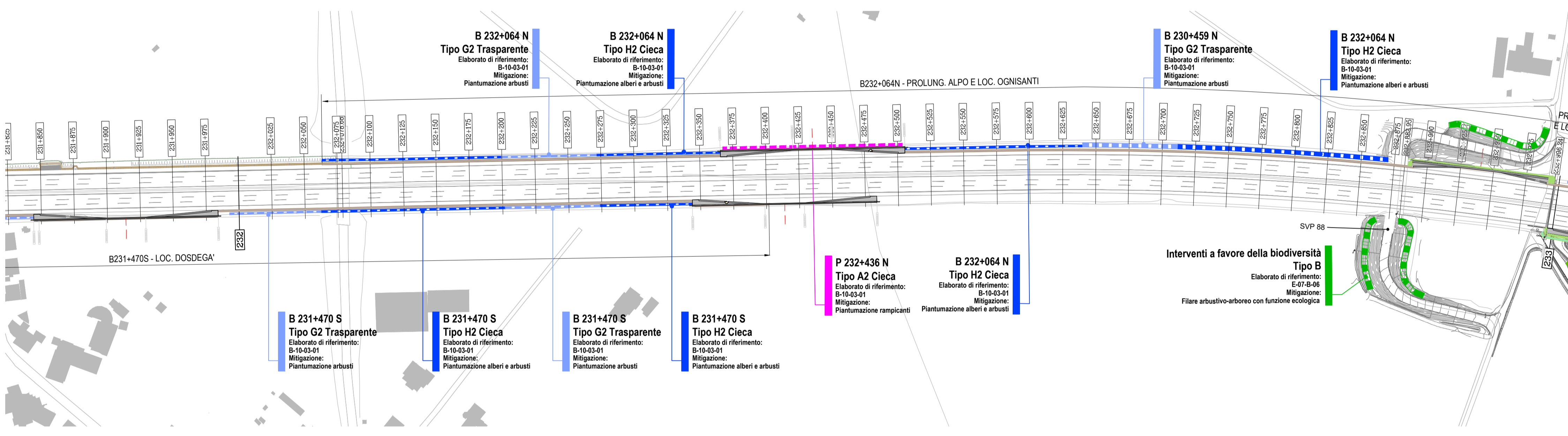
PLANIMETRIA 8/21

OPERE DI MITIGAZIONE



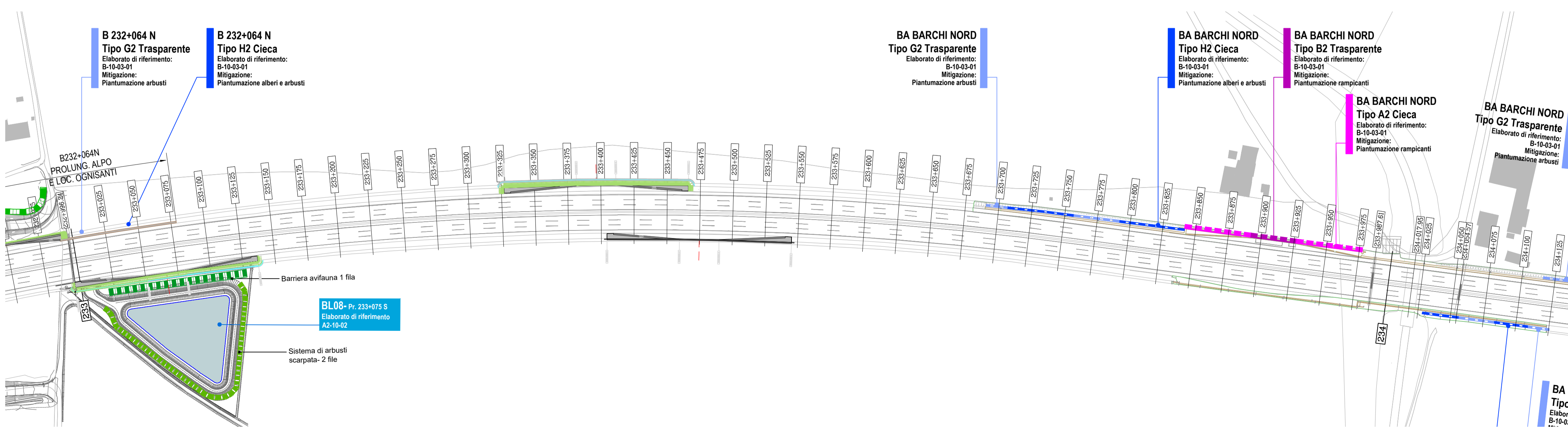
PLANIMETRIA 9/21

OPERE DI MITIGAZIONE



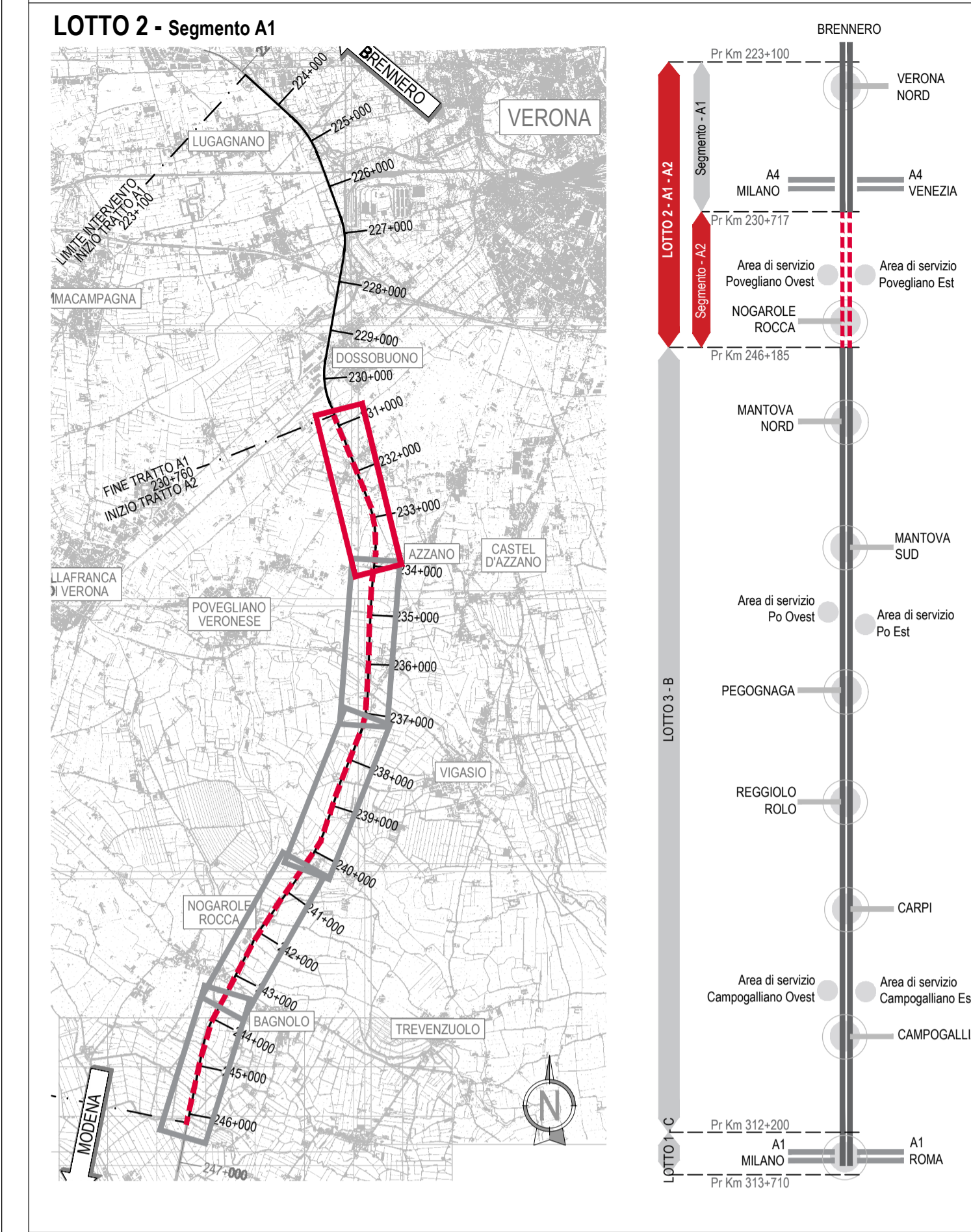
PLANIMETRIA 10/21

OPERE DI MITIGAZIONE




KEY-PLAN GENERALE

scala 1:100.000



Realizzazione della terza corsia nel tratto compreso tra Verona Nord (Km 223) e l'intersezione con l'Autostrada A1 (Km 314)
STUDIO DI IMPATTO AMBIENTALE
 Aggiornamento 2020
 Emissione/revisione Settembre 2023 per richiesta integrazioni M.A.S.E.



Autostrada del Brennero S.p.a.
Brennerautobahn AG


ALLEGATO E: BIODIVERSITA'
 E.2 - Quadro d'insieme misure di mitigazione previste in progetto
 E.2.3 - Lotto 2: da pk 223+100 a pk 246+185
 E.2.3.7 - Planimetria 1:2000 Tav. 5/9

Data	Revisione	Redazione	Verifica	Approvazione	Prog. e resp. - SIA
Settembre 2023	00	N. Tabarelli	M. Zini	M. Tamanini	