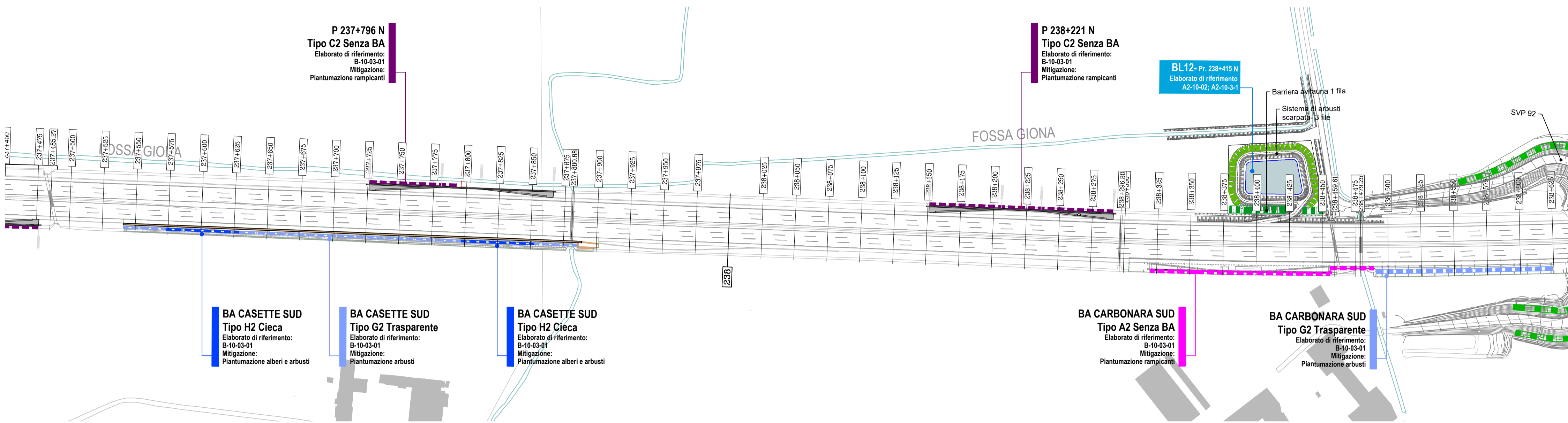
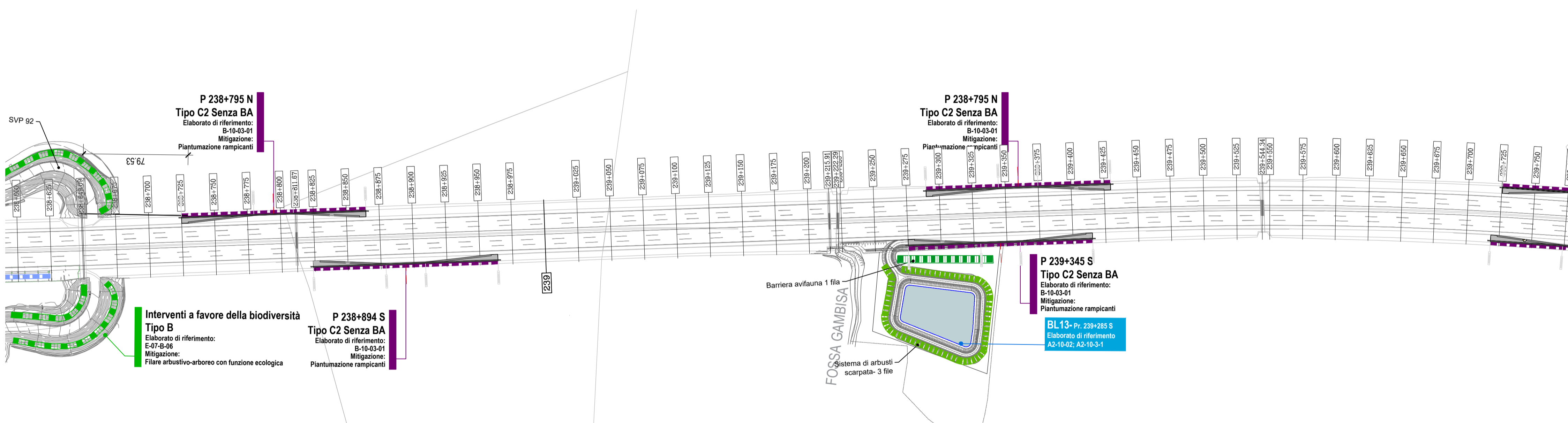


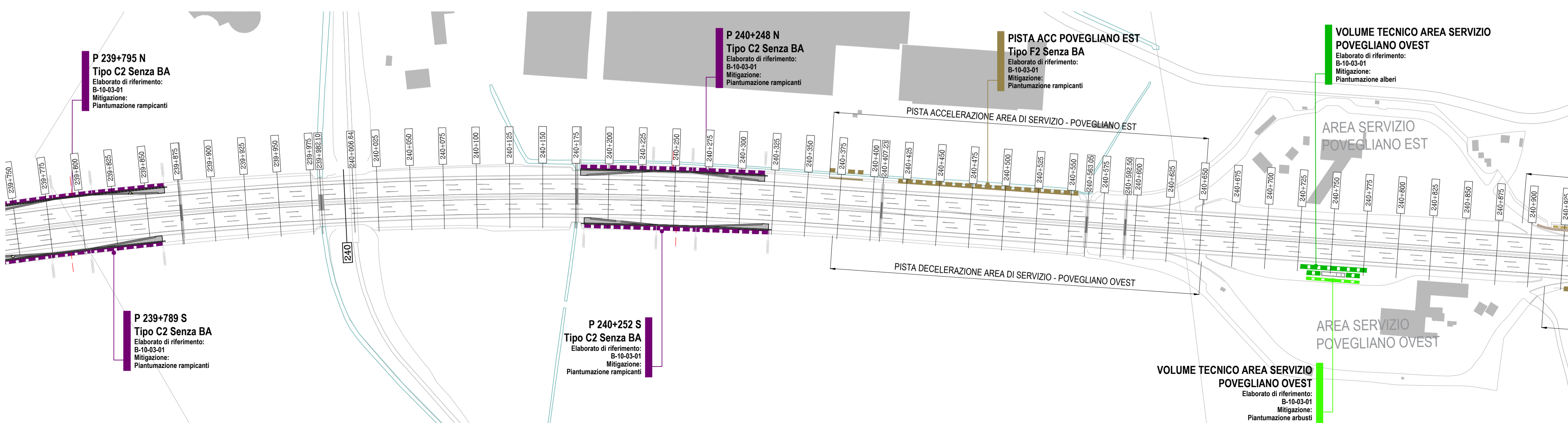
PLANIMETRIA 14/21 scala 1:2000  
OPERE DI MITIGAZIONE



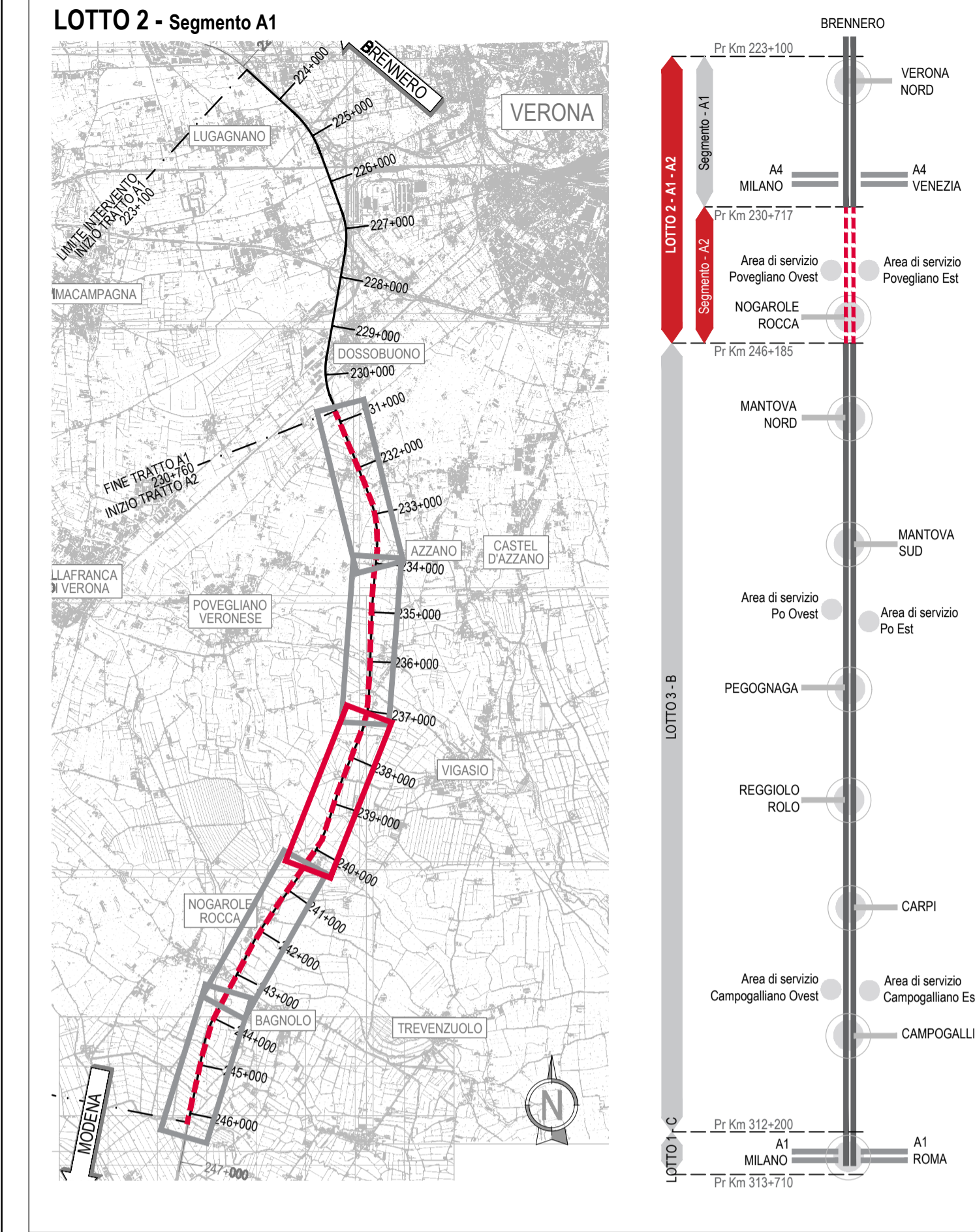
PLANIMETRIA 15/21 scala 1:2000  
OPERE DI MITIGAZIONE



PLANIMETRIA 16/21 scala 1:2000  
OPERE DI MITIGAZIONE



KEY-PLAN GENERALE scala 1:100.000



Realizzazione della terza corsia nel tratto compreso tra Verona Nord (Km 223) e l'intersezione con l'Autostrada A1 (Km 314)

**STUDIO DI IMPATTO AMBIENTALE**  
Aggiornamento 2020

Emissione/revisione Settembre 2023 per richiesta integrazioni M.A.S.E.



Autostrada del Brennero S.p.a.  
Brennerautobahn AG

**A2Z**

**ALL. E** ALLEGATO E: BIODIVERSITA'  
E.2 - Quadro d'insieme misure di mitigazione previste in progetto  
E.2.3 - Lotto 2: da pk 223+100 a pk 246+185  
E.2.3.9 - Planimetria 1:2000 Tav. 7/9

Data	Revisione	Redazione	Verifica	Approvazione	Prog. e resp. - SIA
Settembre 2023	00	N. Tabarelli	M. Zini	M. Tamadini	