



REGIONE
PUGLIA

















PROVINCIA
DI TARANTO



COMUNE
DI TARANTO



Proponente	 B72 srl Sede: Viale A. Volta, 101 50131 Firenze Cf/P.Iva 07230410487				
Progettazione, Coordinamento e progettazione elettrica	 STUDIO INGEGNERIA ELETTRICA MEZZINA dott. ing. Antonio Via T. Solis 128 71016 San Severo (FG) Tel. 0882.228072 Fax 0882.243651 e-mail: info@studiomezzina.net Ordine degli ingegneri della Provincia di Foggia matr. n 1604		  		
Studio e progetto ecologico vegetazionale	 Dott. Biol. Leonardo Beccarisi Via D'Engnien, 43 - 73013 Galatina (LE) cell. 3209709895 E-Mail: beccarisil@gmail.com Ordine nazionale dei Biologi Albo-Sezione matr. n. AA_067313	Studio di impatto ambientale	 Dott.ssa Anastasia Agnoli Via Armando Diaz, 37 73100 Lecce (LE) cell. 3515100328 E-Mail: anastasia.agnoli989@gmail.com		
Studio meteorologico	Dott. Biol. Elisa Gatto Via S. Santo, 22 73044 Galatone (LE) cell. 3283433525 E-Mail: dottelisagatto@gmail.com Ordine nazionale dei Biologi matr.n. AA_090001	Studio paesaggistico e di inserimento urbanistico	 Dott. Agr. Barnaba Marinosci via Pilella 19, 73040 Alliste (LE) Cell. 329 3620201 E-Mail: barnabamarinosci@gmail.com Ordine dei Dottori Agronomi e Forestali provincia di Lecce matr. n 674		
Studio faunistico	 Dott. Antonio Feola Via Civitella n°25 84060 Moio della Civitella (SA) cell. 338 2593262 E-Mail: feolantx@gmail.com Ordine Nazionale dei Biologi matr. n . AA_047004	Rappresentazioni fotografiche	 Arch. Gaetano Fornarelli Via Fulcignano Casale 17 73100 Lecce (LE) cell. 3358758545 E-Mail: forgaet@gmail.com Ordine degli Architetti della provincia di Lecce matr. n 1739		
Studio archeologico	Dott. Archeologo Antonio Mangia cell. 338 3362537 E-Mail: amangia@yahoo.it Elenco Nazionale dei Professionisti dei Beni Culturali del Ministero della Cultura n.1516	Consulenza strutturale	 Ing. Tommaso Monaco Tel. 0885.429850 Fax 0885.090485 E-Mail: ing.tommaso@studiotecnicomonaco.it Ordine degli Ingegneri della provincia di Foggia matr. n. 2906		
Studio acustico	 Ing. Antonio Falcone Tel. 0884.534378 Fax. 0884.534378 E-Mail: antonio.falcone@studiofalcone.eu Ordine degli Ingegneri di Foggia matr. n.2100	Consulenza topografica	Geom. Matteo Occhiochiuso Tel. 328 5615292 E-Mail: matteo.occhiochiuso@virgilio.it Collegio dei Circondariale Geometri e Geometri Laureati di Lucera matr. n. 1101		
Studio grafico geologico e geotecnico	Dott. Nazario Di Lella Tel./Fax 0882.991704 cell. 328 3250902 E-Mail: geol.dilella@gmail.com Ordine regionale dei Geologi della Puglia matr. n. 345				
Opera	Progetto definitivo per la realizzazione di un impianto Fotovoltaico denominato " BUFFOLUTO 2" da realizzarsi su aree demaniali in località "Buffoluto" nel territorio comunale di Taranto (TA) per una potenza complessiva di 47,439 MWp con sistema di accumulo da 25/50 MW/MWh nonchè delle opere connesse ed infrastrutture indispensabili alla costruzione e all'esercizio dell'impianto				
Oggetto	AUTORITA' PROCEDENTE V.I.A. :  MINISTERO DELL'AMBIENTE E DELLA SICUREZZA ENERGETICA		AUTORITA' PROCEDENTE A.U. :  REGIONE PUGLIA		
	Nome Elaborato: JS3QHV4_Elenco Elaborati.pdf Descrizione Elaborato: Elenco elaborati della documentazione tecnica				
00	Dicembre 2022	Progetto definitivo	Geom. P. Massaro	Ing. A. Mezzina	B72 srl
Rev.	Data	Oggetto della revisione	Elaborazione	Verifica	Approvazione
Scala: /					
Formato: A3	Codice Pratica	JS3QHV4			

Progetto definitivo per la realizzazione di un impianto Fotovoltaico denominato " BUFFOLUTO 2" da realizzarsi su aree demaniali militari in località "Buffoluto" nel territorio comunale di Taranto (TA) per una potenza complessiva di 47,439 MWp con sistema di accumulo da 25/50 MW/MWh nonchè delle opere connesse ed infrastrutture indispensabili alla costruzione e all'esercizio dell'impianto

Titolo	Autore	Descrizione	Tipologia	Scala
C01_JS3QHV4_Relazione_Tecnico-descrittiva	B72 S.r.l.	Relazione Tecnica del progetto definitivo	R	/
C02_JS3QHV4_Relazione_Geologica	B72 S.r.l.	Relazione geologica del progetto definitivo	R	/
C03_JS3QHV4_Relazione_Geotecnica	B72 S.r.l.	Relazione geotecnica del progetto definitivo	R	/
C04_JS3QHV4_CalcoloCaduteTensione	B72 S.r.l.	Calcolo delle cadute di tensione	R	/
C05_JS3QHV4_ComputoMetrico_01	B72 S.r.l.	Computo metrico estimativo del progetto definitivo Civile ed elettrico	R	/
C06_JS3QHV4_ComputoMetrico_02	B72 S.r.l.	Computo metrico estimativo del progetto di Mitigazione e Compensazione Ambientale	R	/
C07_JS3QHV4_ElencoPrezzi	B72 S.r.l.	Elenco ed Analisi dei Prezzi del progetto definitivo	R	/
C08_JS3QHV4_ComputoDismissione	B72 S.r.l.	Computo metrico della dismissione e ripristino dei luoghi	R	/
C09_JS3QHV4_ElencoPrezziDismissione&Ripristino	B72 S.r.l.	Elenco Prezzi della dismissione e ripristino dei luoghi	R	/
C10_JS3QHV4_Cronoprogramma	B72 S.r.l.	Cronoprogramma	R	/
C11_JS3QHV4_RilievoPlanoaltimetrico	B72 S.r.l.	Rilievo Planoaltimetrico - impianto di produzione	D	1:2.000
C12_JS3QHV4_StudiInserimentoUrbanistico_01	B72 S.r.l.	Rapporto con la strumentazione urbanistica vigente - Taranto: Relazione	R	/
C13_JS3QHV4_StudiInserimentoUrbanistico_02	B72 S.r.l.	Rapporto con la strumentazione urbanistica vigente - Taranto	D	/
C14_JS3QHV4_CalcoliPrelStrutture	B72 S.r.l.	Calcoli preliminari strutture	R	/
C15_JS3QHV4_CalcoliPrelImpianti_01	B72 S.r.l.	Calcoli preliminari impianti elettrici	R	/
C16_JS3QHV4_Disciplinare	B72 S.r.l.	Disciplinare degli elementi tecnici del progetto	R	/
C17_JS3QHV4_PianoEsproprio_01	B72 S.r.l.	Piano particellare di esproprio con elenco delle ditte interessate e dei relativi dati catastali	R	/
C18_JS3QHV4_PianoEsproprio_02	B72 S.r.l.	Piano Particellare di esproprio: planimetria chiave su CTR	D	1:10.000
C19_JS3QHV4_PianoEsproprio_03	B72 S.r.l.	Piano Particellare di esproprio: planimetria piano particellare	D	1:2.000
C20_JS3QHV4_ElaboratoGrafico_01	B72 S.r.l.	Inquadramento territoriale su Corografia a 25.000 dell'area	D	1:20.000
C21_JS3QHV4_ElaboratoGrafico_02	B72 S.r.l.	Inquadramento su ortofotocarta	D	1:2.000
C22_JS3QHV4_ElaboratoGrafico_03	B72 S.r.l.	Planimetria generale dell'impianto su ctr	D	1:10.000

Titolo	Autore	Descrizione	Tipologia	Scala
C23_JS3QHV4_ElaboratoGrafico_04.1	B72 S.r.l.	Planimetria di dettaglio dell'impianto su catastale - Quadro D04.1	D	1:2.000
C24_JS3QHV4_ElaboratoGrafico_04.2	B72 S.r.l.	Planimetria di dettaglio dell'impianto su catastale - Quadro D04.2	D	1:2.000
C25_JS3QHV4_ElaboratoGrafico_04.3	B72 S.r.l.	Planimetria di dettaglio dell'impianto su catastale - Quadro D04.3	D	1:2.000
C26_JS3QHV4_ElaboratoGrafico_04.4	B72 S.r.l.	Planimetria di dettaglio dell'impianto su catastale - Quadro D04.4	D	1:2.000
C27_JS3QHV4_ElaboratoGrafico_04.5	B72 S.r.l.	Planimetria di dettaglio dell'impianto su catastale - Quadro D04.5	D	1:2.000
C28_JS3QHV4_ElaboratoGrafico_04.6	B72 S.r.l.	Planimetria di dettaglio dell'impianto su catastale - Quadro D04.6	D	1:2.000
C29_JS3QHV4_ElaboratoGrafico_04.7	B72 S.r.l.	Planimetria di dettaglio dell'impianto su catastale - Quadro D04.7	D	1:2.000
C30_JS3QHV4_ElaboratoGrafico_04.8	B72 S.r.l.	Planimetria di dettaglio dell'impianto su catastale - Quadro D04.8	D	1:2.000
C31_JS3QHV4_ElaboratoGrafico_06	B72 S.r.l.	Planimetria distribuzione elettrica MT	D	Varie
C32_JS3QHV4_ElaboratoGrafico_08	B72 S.r.l.	Schema elettrico collegamenti distribuzione lato DC	D	/
C33_JS3QHV4_ElaboratoGrafico_10	B72 S.r.l.	Schema elettrico delle cabine MT e cabina di raccolta	D	/
C34_JS3QHV4_ElaboratoGrafico_11	B72 S.r.l.	Schema Elettrico Unifilare lato MT-AT	D	/
C35_JS3QHV4_ElaboratoGrafico_12	B72 S.r.l.	Strutture sostegno, moduli fotovoltaici e particolari cabine bT-MT	D	1:100
C36_JS3QHV4_ElaboratoGrafico_13	B72 S.r.l.	Strade recinzioni , fascia di mitigazione arborea e accessi	D	Varie
C37_JS3QHV4_ElaboratoGrafico_14	B72 S.r.l.	Planimetria impianto Illuminazione ed antintrusione	D	Varie
C38_JS3QHV4_ElaboratoGrafico_17	B72 S.r.l.	Planimetria e profilo elettromeccanico SSE Produttore, Storage e Stallo AT	D	Varie
C39_JS3QHV4_ElaboratoGrafico_18	B72 S.r.l.	Locali tecnici cabina prima produttore - pianta e prospetti	D	1:50
C40_JS3QHV4_ElaboratoGrafico_20	B72 S.r.l.	Layout Funzionale dell'impianto di fibra ottica	D	/
C41_JS3QHV4_ElaboratoGrafico_21	B72 S.r.l.	Tavola del Progetto di Ripristino Ecologico	D	/
C42_JS3QHV4_ElaboratoGrafico_22	B72 S.r.l.	Inquadramento su catastale delle Aree Idonee	D	1:2.000
C43_JS3QHV4_ProgettoRipristinoEcologicoRelazione	B72 S.r.l.	Relazione del Progetto di Ripristino Ecologico	R	/
C44_JS3QHV4_ProgettoRipristinoEcologicoStudiGrafici	B72 S.r.l.	Studi grafici delle soluzioni del Progetto di Ripristino Ecologico	D	/
D01_JS3QHV4_StudiImpattoAmbientale	B72 S.r.l.	Studio Impatto Ambientale	R	/
D02_JS3QHV4_ElencoElaborati	B72 S.r.l.	Elenco Elaborati	R	/

Titolo	Autore	Descrizione	Tipologia	Scala
D03_JS3QHV4_ElaboratoGrafico_01.1	B72 S.r.l.	Corografia di inquadramento su IGM	D	/
D04_JS3QHV4_ElaboratoGrafico_01.2	B72 S.r.l.	Layout di progetto su Ortofoto ed accessibilità	D	/
D05_JS3QHV4_ElaboratoGrafico_02	B72 S.r.l.	Tavola del Progetto di Ripristino Ecologico	D	/
D06_JS3QHV4_ElaboratoGrafico_03.1	B72 S.r.l.	Carta della vegetazione dell'area	D	/
D07_JS3QHV4_ElaboratoGrafico_03.2	B72 S.r.l.	Carta delle interferenze con gli habitat target di conservazione nell'area dell'impianto fotovoltaico e lungo il cavidotto(da	D	/
D08_JS3QHV4_ElaboratoGrafico_03.3	B72 S.r.l.	Tavola della rete ecologica funzionale al pascolamento	D	/
D09_JS3QHV4_ElaboratoGrafico_03.4	B72 S.r.l.	Tavola degli habitat della Direttiva 92/43/CEE	D	/
D10_JS3QHV4_ElaboratoGrafico_04.1	B72 S.r.l.	Tavola di sintesi dei siti non idonei FER RR 24/2010	D	/
D11_JS3QHV4_ElaboratoGrafico_05	B72 S.r.l.	PAI: Rischio idrogeologico, Pericolosità idraulica e geomorfologica	D	/
D12_JS3QHV4_ElaboratoGrafico_06.1	B72 S.r.l.	Carta idrogeomorfologica (SIT Puglia): Foglio 1	D	/
D13_JS3QHV4_ElaboratoGrafico_06.2	B72 S.r.l.	Carta idrogeomorfologica (SIT Puglia): Foglio 2	D	/
D14_JS3QHV4_ElaboratoGrafico_08	B72 S.r.l.	Tavole dell'analisi percettiva: Fotoinserimenti	D	/
D15_JS3QHV4_ElaboratoGrafico_09	B72 S.r.l.	Piano Regionale Attività Estrattive	D	/
D16_JS3QHV4_ElaboratoGrafico_10	B72 S.r.l.	Uso del suolo nell'area del progetto fotovoltaico	D	/
D17_JS3QHV4_ElaboratoGrafico_11.1	B72 S.r.l.	Tavola della Struttura idrogeomorfologica (PPTR)	D	/
D18_JS3QHV4_ElaboratoGrafico_11.2	B72 S.r.l.	Tavola della Struttura ecosistemica e ambientale del PPTR	D	/
D19_JS3QHV4_ElaboratoGrafico_11.3	B72 S.r.l.	Tavola della Struttura Antropica e Storico-culturale del PPTR	D	/
D20_JS3QHV4_ElaboratoGrafico_12.1	B72 S.r.l.	Analisi impatto cumulativo: Inquadramento generale	D	/
D21_JS3QHV4_ElaboratoGrafico_12.2	B72 S.r.l.	Analisi impatto cumulativo: Tavola di analisi della visibilità teorica	D	/
D22_JS3QHV4_ElaboratoGrafico_12.3	B72 S.r.l.	Analisi impatto cumulativo: Sequenze	D	/
D23_JS3QHV4_ElaboratoGrafico_13	B72 S.r.l.	Carta delle aree percorse dal fuoco (2007-2016)	D	/
E01_JS3QHV4_SintesiNonTecnica	B72 S.r.l.	Sintesi Non Tecnica	R	/
F01_JS3QHV4_DocumentazioneSpecialistica_01.1	B72 S.r.l.	Relazione faunistica	R	/
F02_JS3QHV4_DocumentazioneSpecialistica_01.2	B72 S.r.l.	Studio meteo-climatico	R	/

Titolo	Autore	Descrizione	Tipologia	Scala
F03_JS3QHV4_DocumentazioneSpecialistica_01.3	B72 S.r.l.	Studio ecologico vegetazionale: Relazione	R	/
F04_JS3QHV4_DocumentazioneSpecialistica_01.4	B72 S.r.l.	Studio ecologico vegetazionale: Carta della vegetazione dell'area dell'impianto Fotovoltaico	D	/
F05_JS3QHV4_DocumentazioneSpecialistica_01.5	B72 S.r.l.	Studio ecologico vegetazionale: Carta delle interferenze del progetto con gli habitat target di conservazione (dati rilevati)	D	/
F06_JS3QHV4_DocumentazioneSpecialistica_01.6	B72 S.r.l.	Relazione faunistica: Carta dei vincoli naturalistici	D	/
F07_JS3QHV4_DocumentazioneSpecialistica_01.7	B72 S.r.l.	Relazione faunistica: Carta della Vocazione Biotica	D	/
F08_JS3QHV4_DocumentazioneSpecialistica_03	B72 S.r.l.	Studio Acustico	R	/
F09_JS3QHV4_DocumentazioneSpecialistica_04	B72 S.r.l.	Relazione archeologica da VPIA	R	/
F10_JS3QHV4_DocumentazioneSpecialistica_05	B72 S.r.l.	Piano di Manutenzione	R	/
F11_JS3QHV4_DocumentazioneSpecialistica_06	B72 S.r.l.	Piano di dismissione	R	/
F12_JS3QHV4_RelazionePedoAgronomica	B72 S.r.l.	Relazione Pedo-Agronomica	R	/
F13_JS3QHV4_RelazionePaesaggioAgrario	B72 S.r.l.	Relazione Illustrativa degli elementi caratteristici del Paesaggio Agrario	R	/
G01_JS3QHV4_VIncASchedaScreening	B72 S.r.l.	Scheda di screening VIncA	R	/
G02_JS3QHV4_VIncATavolaHabitat	B72 S.r.l.	Tavola degli habitat della Direttiva 92/43/CEE	D	/
H01_JS3QHV4_AnalisiPaesaggistica_01	B72 S.r.l.	Relazione paesaggistica	R	/
H02_JS3QHV4_AnalisiPaesaggistica_02	B72 S.r.l.	Relazione paesaggistica: Repertorio fotografico	R	/
H03_JS3QHV4_AnalisiPaesaggistica_03	B72 S.r.l.	Documentazione relativa al rapporto con gli elementi tutelati dal PPTR: Relazione illustrativa	R	/
H04_JS3QHV4_AnalisiPaesaggistica_04	B72 S.r.l.	Fotoinserimenti	D	/
H05_JS3QHV4_AnalisiPaesaggistica_05	B72 S.r.l.	Tavola di sintesi dei siti non idonei FER RR 24/2010	D	/
H06_JS3QHV4_AnalisiPaesaggistica_06	B72 S.r.l.	PAI: Rischio idrogeologico, Pericolosità idraulica e geomorfologica	D	/
H07_JS3QHV4_AnalisiPaesaggistica_07.1	B72 S.r.l.	Carta idrogeomorfologica (SIT Puglia): Foglio 1	D	/
H08_JS3QHV4_AnalisiPaesaggistica_07.2	B72 S.r.l.	Carta idrogeomorfologica (SIT Puglia): Foglio 2	D	/
H09_JS3QHV4_AnalisiPaesaggistica_8.1	B72 S.r.l.	Tavola della struttura idrogeomorfologica (PPTR)	D	/
H10_JS3QHV4_AnalisiPaesaggistica_8.2	B72 S.r.l.	Tavola della struttura ecosistemica e ambientale (PPTR)	D	/
H11_JS3QHV4_AnalisiPaesaggistica_8.3	B72 S.r.l.	Tavola della Struttura Antropica e Storico-culturale del PPTR	D	/

Titolo	Autore	Descrizione	Tipologia	Scala
H12_JS3QHV4_AnalisiPaesaggistica_9.1	B72 S.r.l.	Analisi impatto cumulativo: Inquadramento generale	D	/
H13_JS3QHV4_AnalisiPaesaggistica_9.2	B72 S.r.l.	Analisi impatto cumulativo: Tavola di analisi della visibilità teorica	D	/
H14_JS3QHV4_AnalisiPaesaggistica_9.3	B72 S.r.l.	Analisi impatto cumulativo: Sequenze	D	/
H15_JS3QHV4_AnalisiPaesaggistica_10	B72 S.r.l.	Tavola del Progetto di Ripristino Ecologico	D	/
I01_JS3QHV4_DocumentazioneSpecialistica_07	B72 S.r.l.	Piano preliminare terre e rocce da scavo	R	/
L01_JS3QHV4_DocumentazioneSpecialistica_09	B72 S.r.l.	Piano Preliminare di sicurezza	R	/