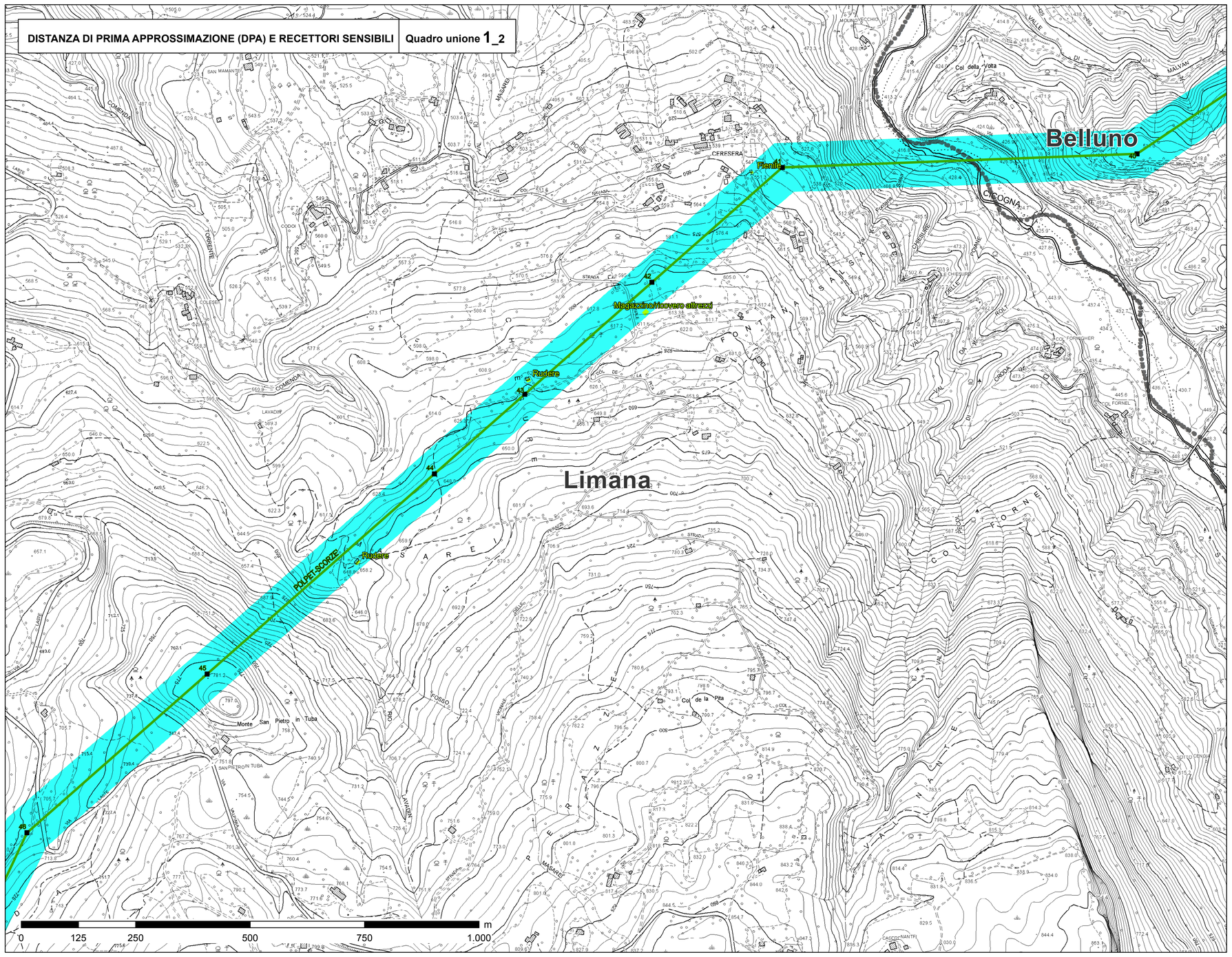

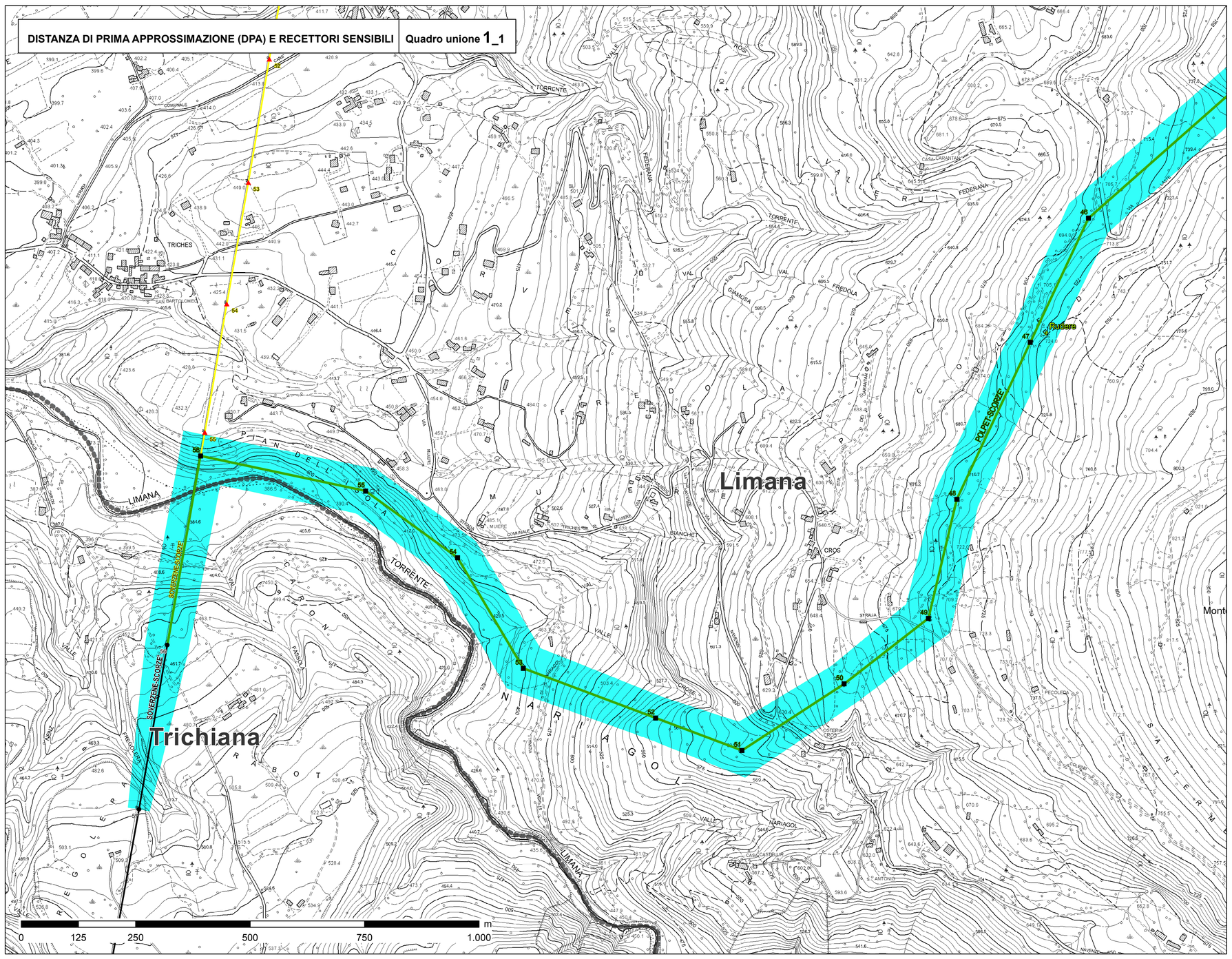

LEGENDA

Confine comunale

OPERE INTERESSATE DAL PROGETTO

Stazioni e centrali elettriche

Area ubicazione stazioni elettriche

Elettrodotti esistenti

Elettrodotti 220 kV e 132 kV

Elettrodotti da demolire

Elettrodotti 220 kV e 132 kV

Alternative di progetto

Elettrodotti - Alternative di progetto

Elettrodotti 132 kV in progetto

Elettrodotti aerei 132 kV

Elettrodotti aerei 220 kV declassate a 132 kV

Elettrodotti in cavo interrato 132 kV

Elettrodotti 220 kV in progetto

Elettrodotti aerei 220 kV

Elettrodotti in cavo interrato 220 kV

DISTANZA DI PRIMA APPROSSIMAZIONE (DPA) E RECETTORI SENSIBILI

Distanza di prima approssimazione (DPA)

Recettore sensibile

Luogo non destinato a permanenza prolungata di persone

INQUADRAMENTO - SCALA 1:150.000

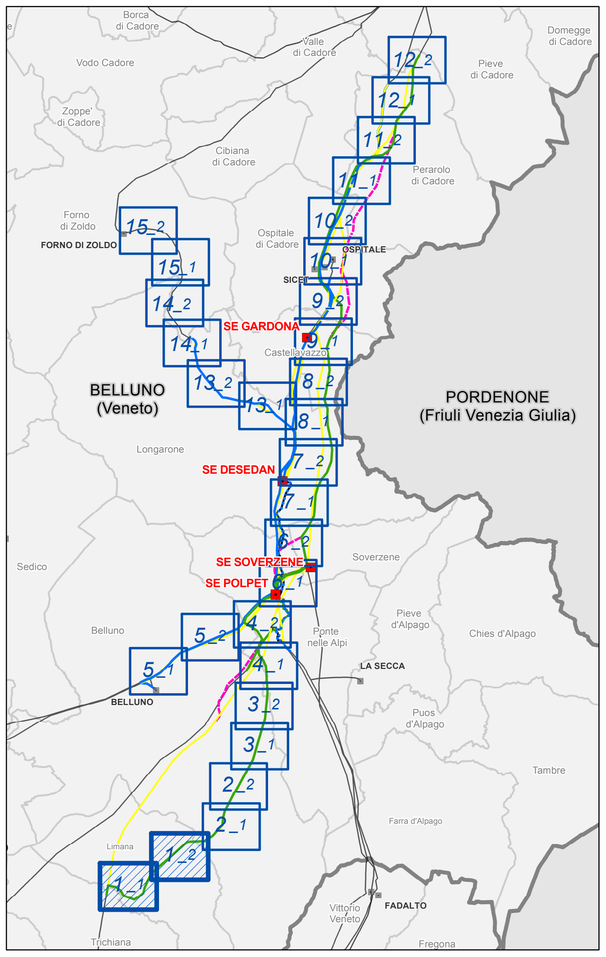

REVISIONI					
00	giugno 2013	prima emissione	GEOTECH	F.CARRARETTO (ACITRO UPRB Lic.)	N.FERRACIN (ACITRO UPRB Lic.)
N.	DATA	DESCRIZIONE	ELABORATO	VERIFICATO	APPROVATO

PROGETTISTA	CODIFICA DELL'ELABORATO
GEOTECH S.r.l. SOCIETA' DI INGEGNERIA Via Nazio. 7 Montegrino (SO) Tel: 0342/601774 Fax: 0342/1970821 E-mail: info@geotech-srl.it sito: www.geotech-srl.it	D U 22215A1 B CX 11441
PROGETTO	TITOLO
OPERA N°0192	Razionalizzazione e Sviluppo della Rete di Trasmissione Elettrica Nazionale (RTN) nella media valle del Piave
RICAVATO DAL DOC. TERNA	**INTEGRAZIONI ALLO STUDIO DI IMPATTO AMBIENTALE**
CLASSIFICAZ. DI SICUREZZA	Distanza di prima approssimazione e recettori sensibili

NOME DEL FILE	SCALA	FOGLIO
D U 22215A1 B CX 11441_1	1:5.000	1/15

Questo documento contiene informazioni di proprietà Terna SpA e deve essere utilizzato esclusivamente dal destinatario in relazione alle finalità per le quali è stato ricevuto. E' vietata qualsiasi forma di riproduzione o divulgazione senza l'esplicito consenso di Terna SpA.
This document contains information proprietary to TERNA S.p.A. and it will have to be used exclusively for the purposes for which it has been furnished. Whichever shape of spreading or reproduction without the written permission of TERNA S.p.A. is prohibit.