REGIONE PUGLIA | PROVINCIA DI TARANTO | COMUNE DI TARANTO

Proponente

B72 srl
Sede: Viale A. Volta, 101
50131 Firenze
CFP.Iva 07230410487

TITO SAMPAOLESI
31.05.2023
18:48:22
GMT+01:00

Progettazione ingegneristica e coordinamento

STUDIO INGEGNERIA ELETTRICA
MEZZINA dott. ing. Antonio
Via T. Solis 128 | 71016 San Severo (FG)
Tel./Fax 0882 228073 | Fax 0882 242801
E-mail: info@studioelettrica.net
Ordine degli Ingegneri della Provincia di Foggia matr. n 1604

Studio e progetto archeologico

Dott. Biol. Leonardo Beccarisi
Via D'Enghien, 43 - 73013 Galatina (LE)
cell. 3209708895
E-Mail: beccarisi@gmail.com
Ordine nazionale dei Biologi Albo-Sezione matr. n. AA_067313

Studio agronomico

Dott.ssa Anastasia Agnoli
Via Armando Diaz, 37 | 73100 Lecce (LE)
cell. 3515100328
E-Mail: anastasia.agnoli989@gmail.com

Studio paesaggistico

Dott. Biol. Elisa Gatto
Via S. Sarito, 22 | 73044 Galatone (LE)
cell. 3283433525
E-Mail: dottbiologatto@gmail.com
Ordine nazionale dei Biologi matr. n. AA_090001

Studio pedoagronomico e di fattibilità ambientale

Dott. Agr. Barnaba Marinosci
via Pilella 19, 73040 Alliste (LE)
Cell. 329 3630201
E-Mail: barnabamarinosci@gmail.com
Ordine dei Dottori Agronomi e Forestali provincia di Lecce matr. n 674

Studio idraulico

Dott. Antonio Feola
Via Cividella n°25 | 84060 Moio della Civitella (SA)
cell. 338 2593262
E-Mail: feolantu@gmail.com
Ordine Nazionale dei Biologi matr. n. AA_047004

Rappresentazione fotorealistica

Arch. Gaetano Fornarelli
Via Fulcignano Casale 17 | 73100 Lecce (LE)
cell. 3358758545
E-Mail: forgael@gmail.com
Ordine degli Architetti della provincia di Lecce matr. n 1739

Studio archeologico

Dott. Archeologo Antonio Mangia
cell. 338 3362537
E-Mail: amangia@yahoo.it
Elenco Nazionale dei Professionisti dei Beni Culturali del Ministero della Cultura n.1516

Consulenza strutturale

Ing. Tommaso Monaco
Tel. 0885.426850 | Fax 0885.090485
E-Mail: ing.tommaso@studiotecnicomonaco.it
Ordine degli Ingegneri della provincia di Foggia matr. n. 2906

Studi acustici

STUDIO FALCONE Ingegneria
Ing. Antonio Falcone
Tel. 0884.534378 | Fax. 0884.534378
E-Mail: antonio.falcone@studiofalcone.eu
Ordine degli Ingegneri di Foggia matr. n.2100

Consulenza topografica

Geom. Matteo Occhiochiuso
Tel. 328 9615292
E-Mail: matteo.occhiochiuso@virgilio.it
Collegio dei Cirzondariale Geometri e Geometri Laureati di Lucera matr. n. 1101

Studio idrologico e geologico

Dott. Nazario Di Lella
Tel./Fax 0882 991704 | cell. 328 3250902
E-Mail: geol.dilella@gmail.com
Ordine regionale del Geologi della Puglia matr. n. 345

Opera

Progetto definitivo per la realizzazione di un impianto Fotovoltaico denominato" BUFFOLUTO 2" da realizzarsi su aree demaniali in località "Buffoluto" nel territorio comunale di Taranto (TA) per una potenza complessiva di 47,439 MWp con sistema di accumulo da 25/50 MW/MWh nonchè delle opere connesse ed infrastrutture indispensabili alla costruzione e all'esercizio dell'impianto

Oggetto

AUTORITA' PROCEDENTE V.I.A. : MINISTERO DELL'AMBIENTE E DELLA SICUREZZA ENERGETICA
AUTORITA' PROCEDENTE A.U. : REGIONE PUGLIA

Nome Elaborato: JS3QHV4_ElaboratoGrafico_04-1.pdf

Descrizione Elaborato: Tavola di sintesi dei siti non idonei FER RR 24/2010

Rev.	Data	Oggetto della revisione	Elaborazione	Verifica	Approvazione
00	Dicembre 2022	Progetto definitivo		Ing. A. Mezzina	B72 srl

Scala:
Formato:
Codice Pratica: **JS3QHV4**

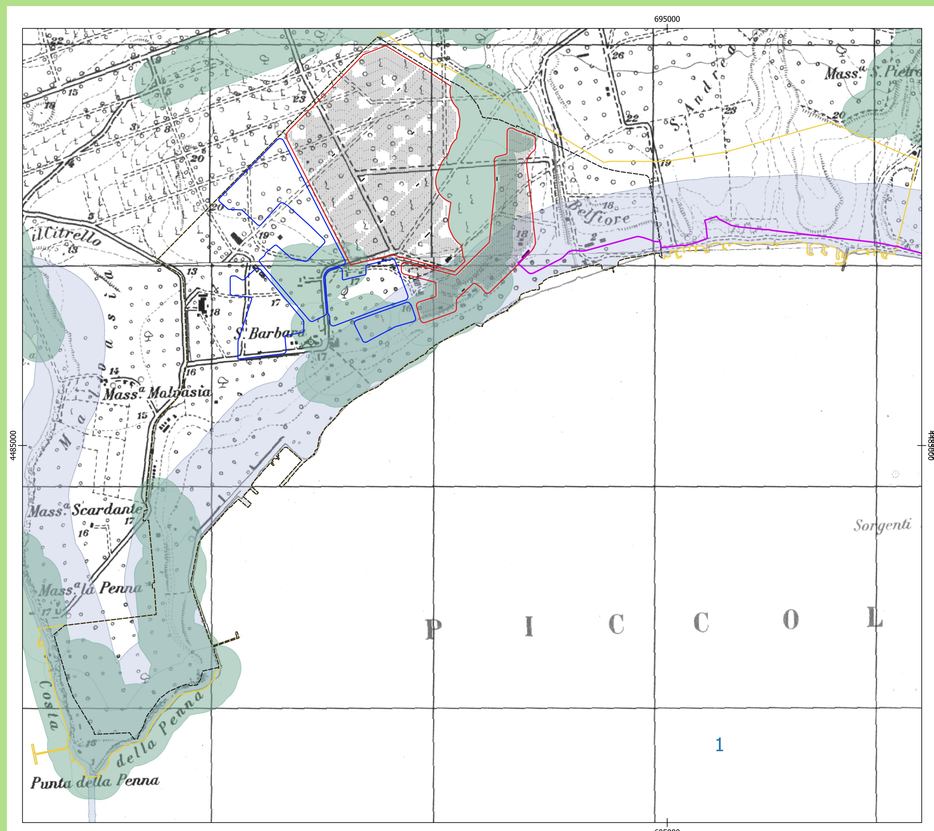

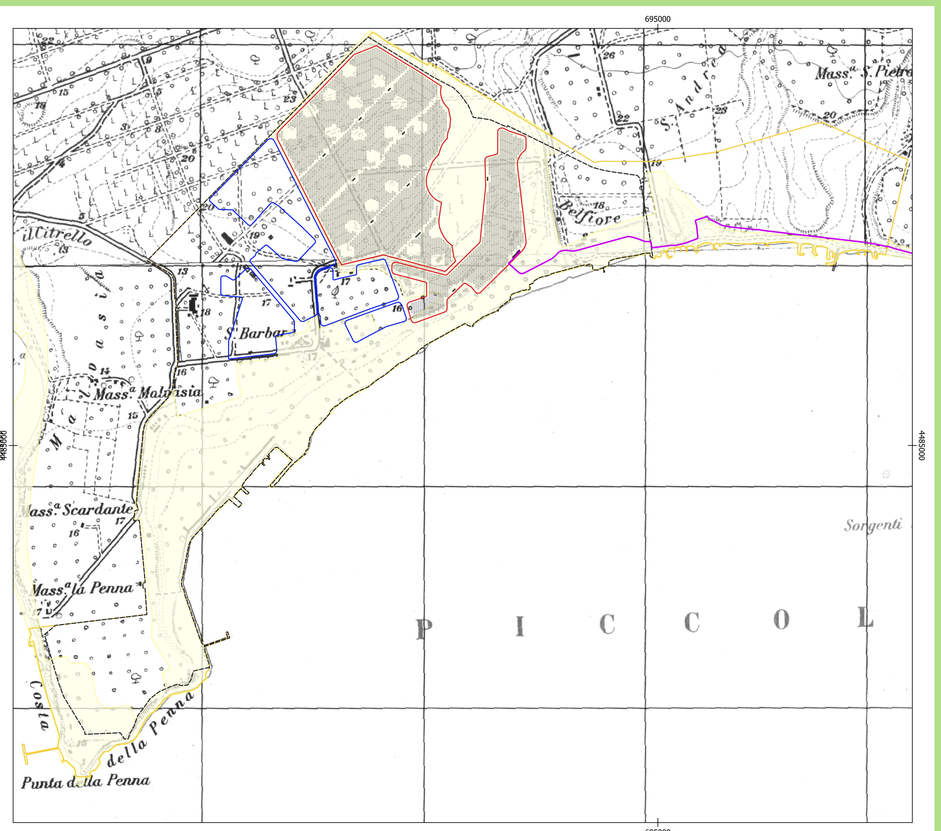

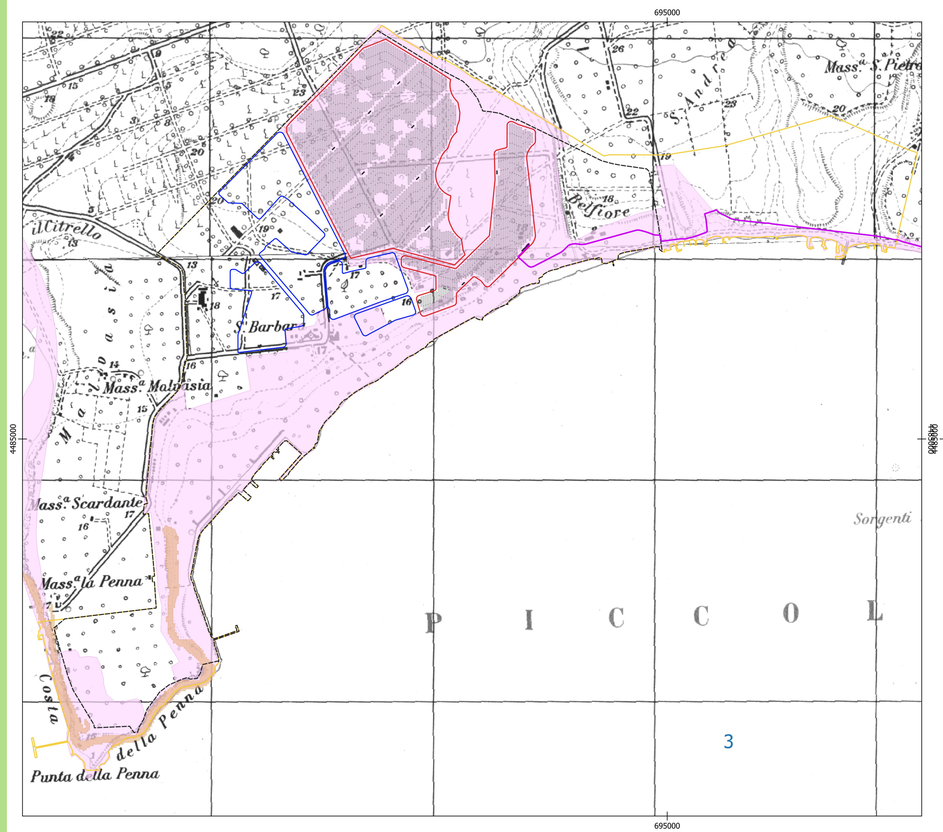

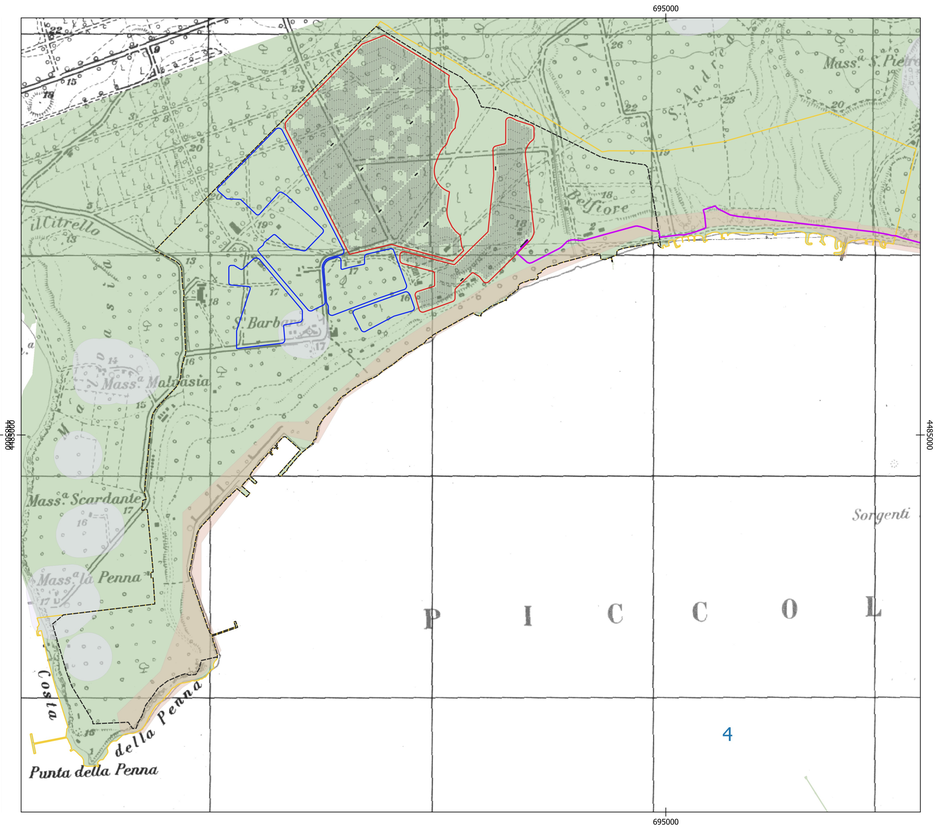

Legenda

- Area di studio
- Buffouto 1
- Buffouto 2
- Impianto Fotovoltaico
- Cavidotto

Mappa 1

R.R. 24/2010

Aree Tutelate per legge (art. 142 D.Lgs.42/'04)

Boschi con buffer di 100 m.

Fiumi Torrenti e corsi d'acqua fino a 150 m.

Territori costieri fino a 300 m.

Mappa 2

Sistema di naturalità

Secondario

Mappa 3

Zone S.I.C e zone Z.P.S.

Versanti

Mappa 4

Tratturi con buffer di 100 m.

Segnalazioni Carta dei Beni con buffer di 100 m.

Immobili e aree dichiarate di notevole interesse pubblico (art. 136 D.Lgs 42/'04)

P.U.T.T.

Ate B

Cartografia di base: IGM 1:25000
Sistema di coordinate: WGS 84 / UTM zone 33N
Fonte: R.R. 24/2010
Data: Gennaio 2022

0 250 500 m