SEZIONE 3 - Scala 1:1.000

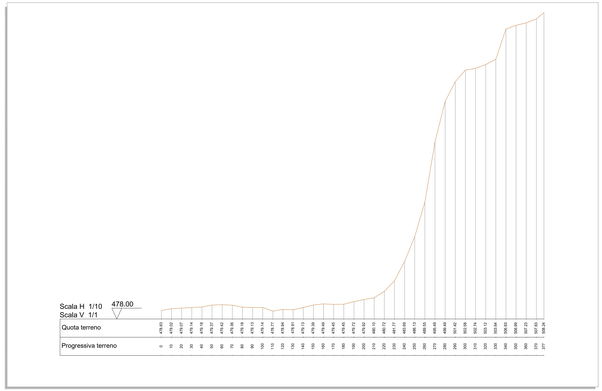

SEZIONE 1 - Scala 1:1.000

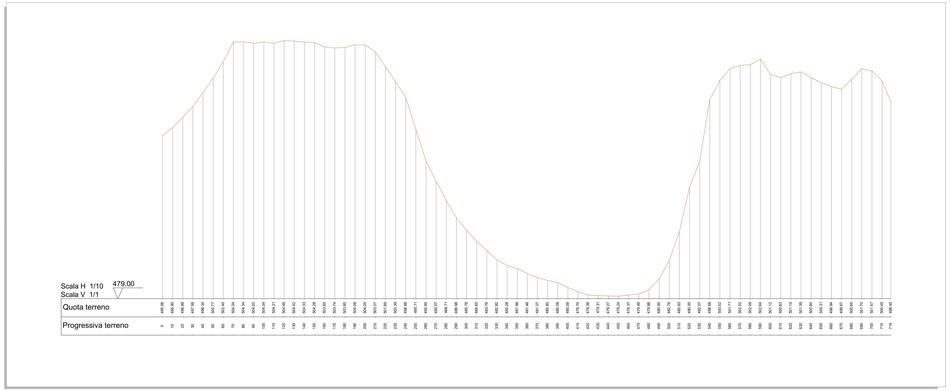

SEZIONE 4 - Scala 1:1.000

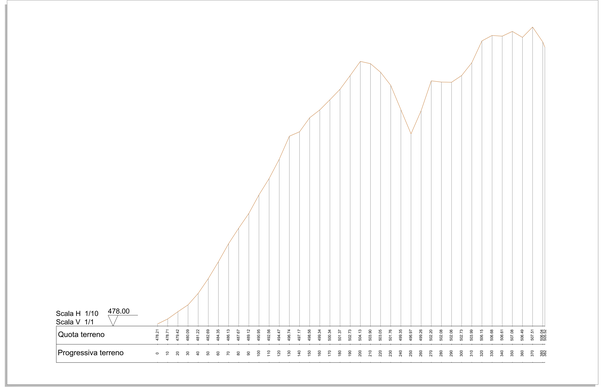

SEZIONE 2 - Scala 1:1.000

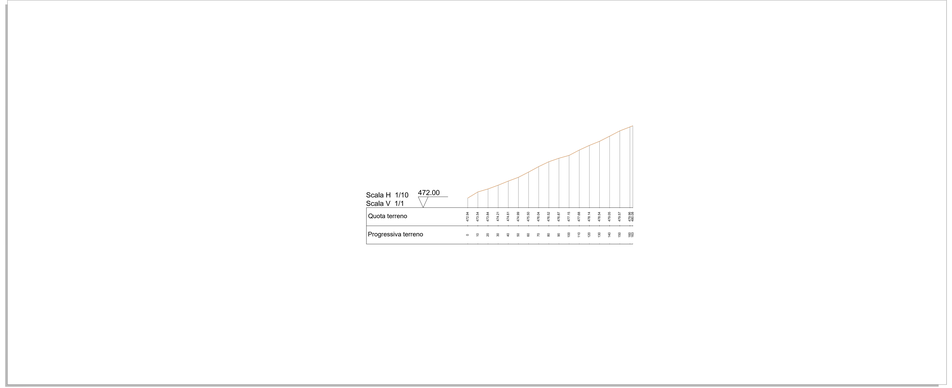

PLANIMETRIA SITUAZIONE ATTUALE - SCALA 1: 2.000

LEGENDA

SIMBOLO	DESCRIZIONE
	Impianto FV
	Confini area di impianto
	Curve di livello normali - equidistanza 1.00 m
	Curve di livello direttrici - equidistanza 5.00 m
	Corsi d'acqua

ELABORATI DI RIFERIMENTO

TAVOLA	DESCRIZIONE
SSEI-FV1-TP9	Schema generale interventi-layout impianto e viabilità

REGIONE SARDEGNA
Provincia del Sud Sardegna
COMUNE DI ISILI

PROGETTO DI UN IMPIANTO FOTOVOLTAICO IN ZONA INDUSTRIALE DI PERD'E CUADDU
- COMUNE DI ISILI (SU) -

PROGETTO DEFINITIVO

SITUAZIONE ATTUALE DELL'AREA - PLANIMETRIA CON CURVE DI LIVELLO E SEZIONI RAPPRESENTATIVE

SSEI-FV1-TP5a

Scala: 1:2.000
Fogli: 1

REVISIONI					
Codice	Data	Descrizione	Redatto	Verificato	Approvato
Aprile 2023	0	Emissione per PAS	PM	GF	SSEI

A cura di:
Dott. Ing. Giovanni Pinuzzi

Progettista:
Dott. Ing. Giovanni Pinuzzi

Il Committente:

iat INGEGNERIA E PROGETTI

SARDEGNA SOLAR ENERGY ISILI S.R.L.
Strada Statale Maria dè Porta, 2
09131 Cagliari

RIPRODUZIONE VIETATA
L'ORDINE DEGLI INGEGNERI DELLA PROVINCIA DI CAGLIARI NON RISPONDE DELLE ELABORAZIONI TRASMESSE IN FORMATO DIGITALE