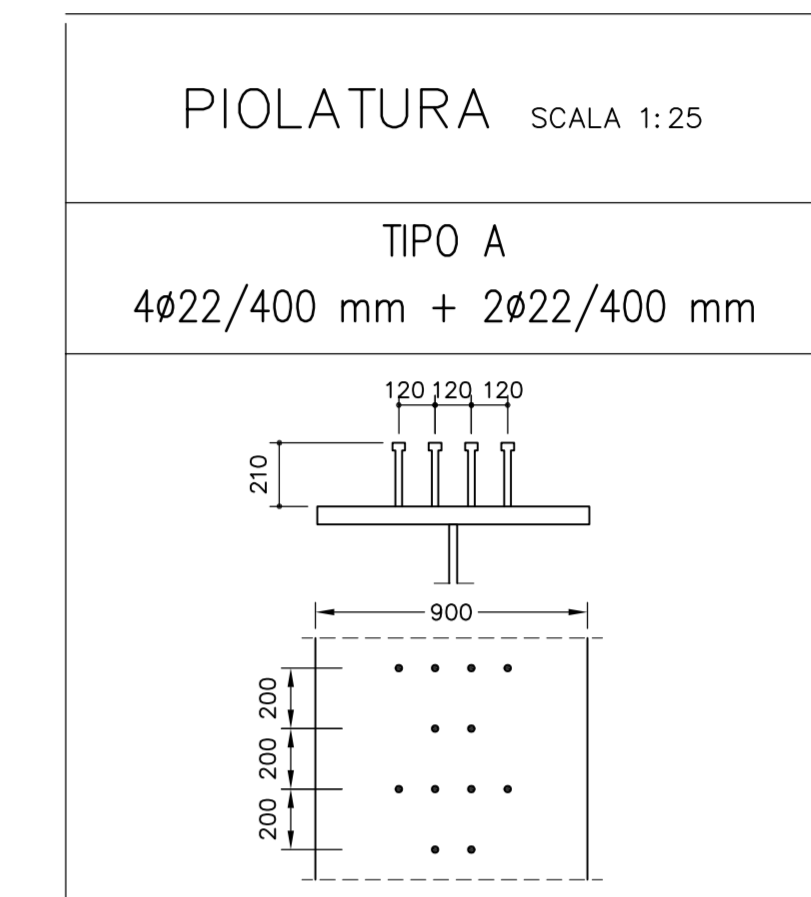
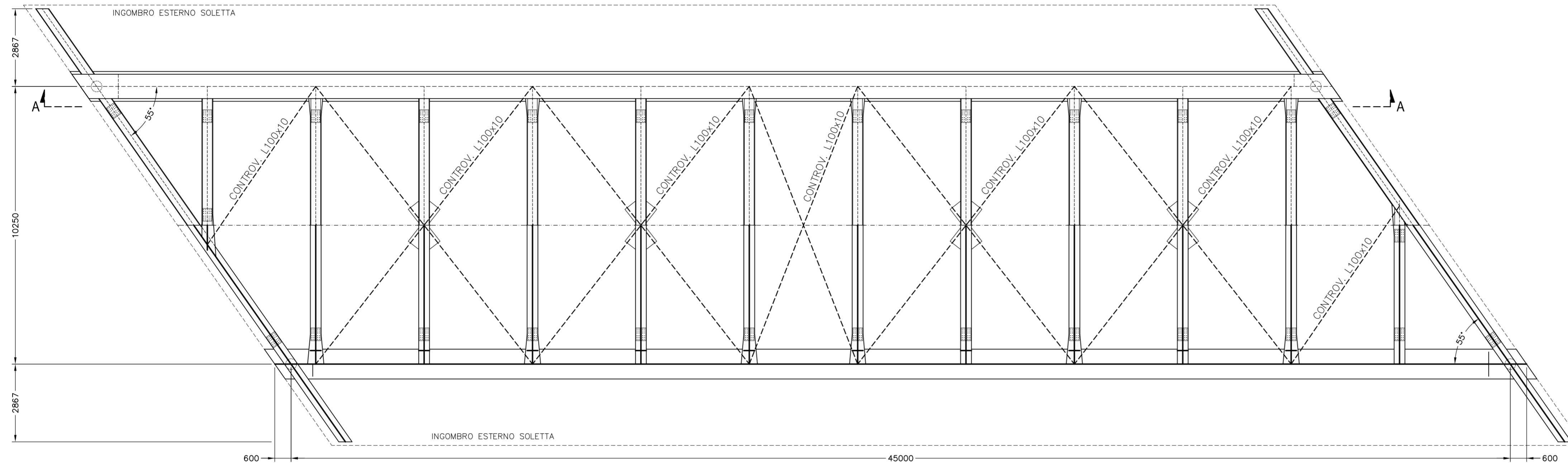
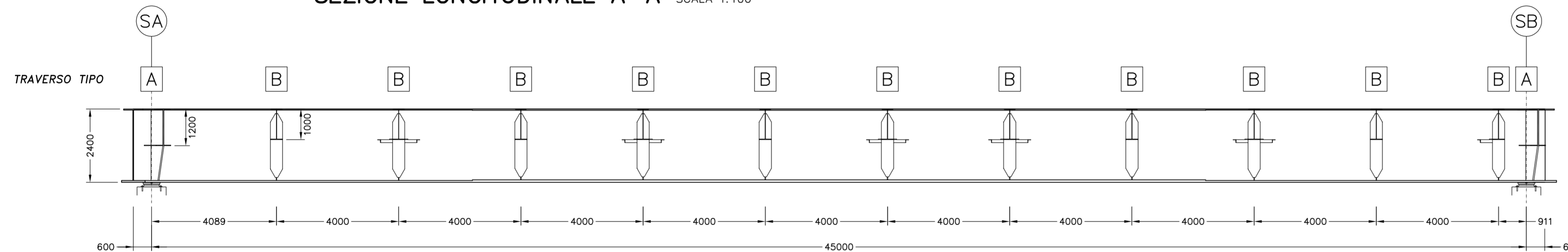


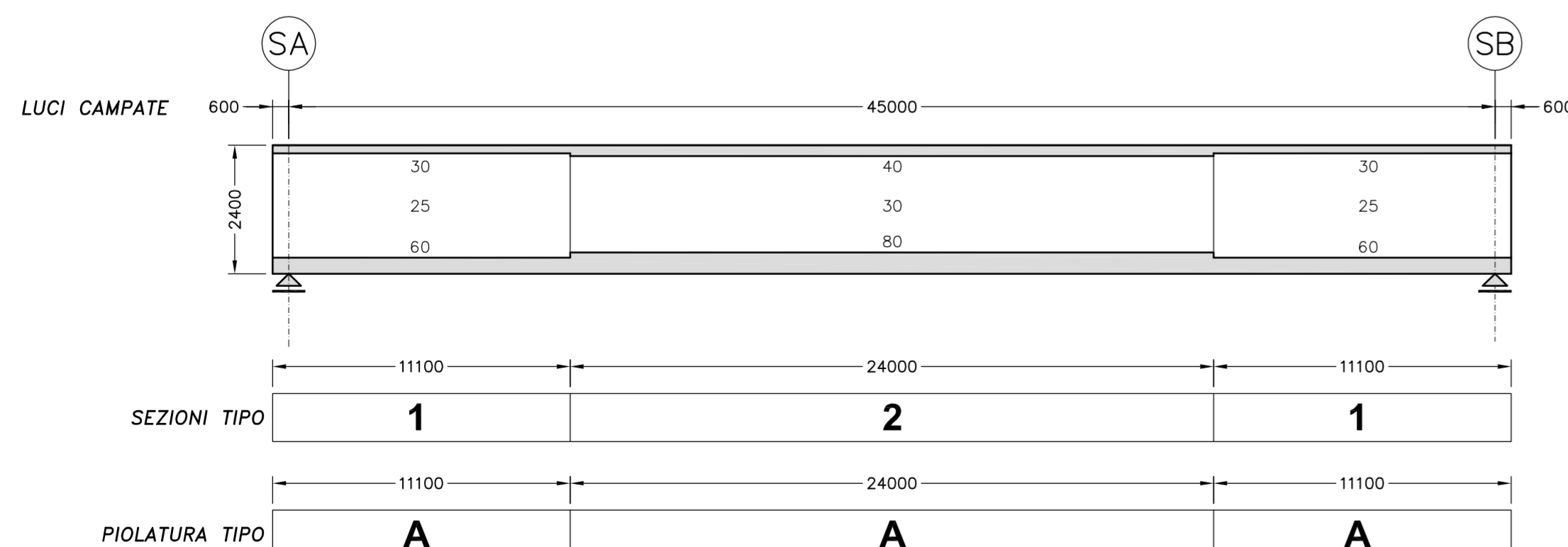
PIANTA – CARREGGIATA SX, DX SCALA 1:100



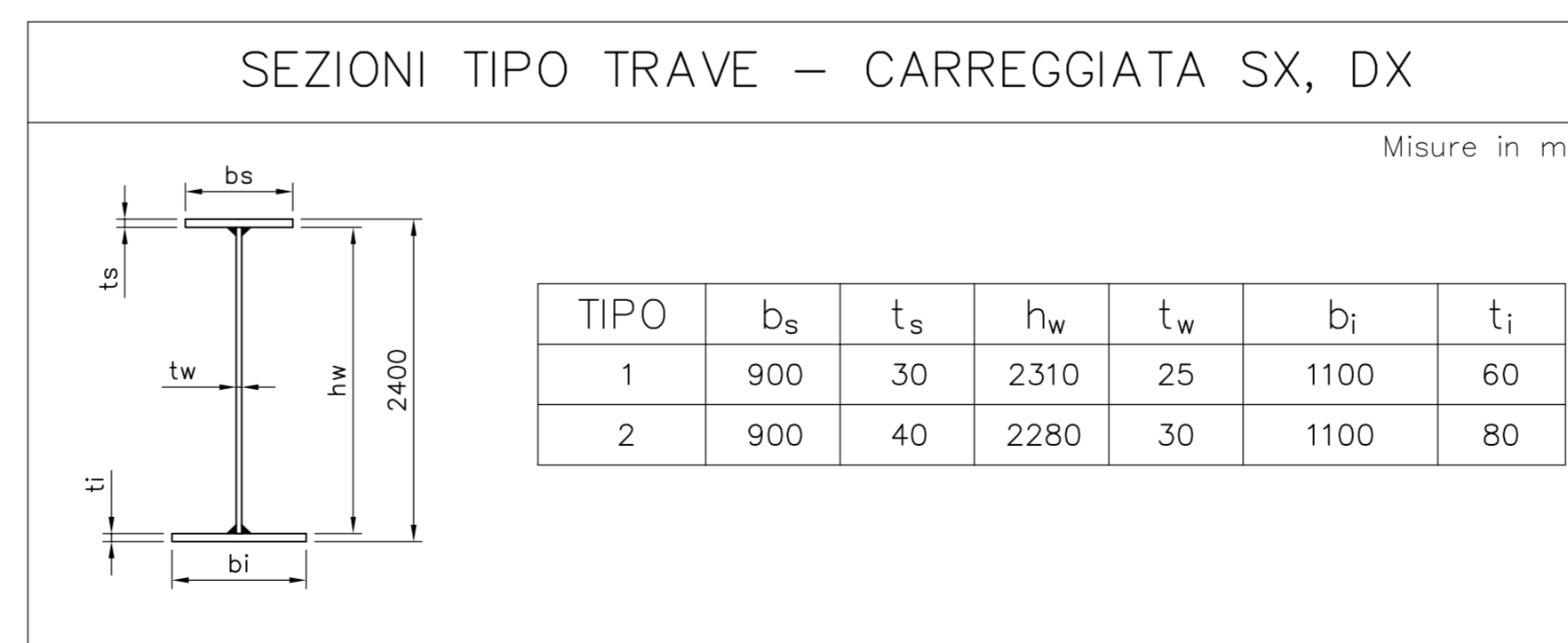
SEZIONE LONGITUDINALE A-A SCALA 1:100



TRAVI PRINCIPALI – CARREGGIATA SX, DX SCALA 1:200



SEZIONI TIPO TRAVE – CARREGGIATA SX, DX



**CORRIDOIO PLURIMODALE TIRRENICO-NORD EUROPA  
ITINERARIO AGRIGENTO –CALTANISSETTA–A19**  
S.S. N° 640 "DI PORTO EMPEDOCLE"  
AMMODERNAMENTO E ADEGUAMENTO ALLA CAT. B DEL D.M. 5.11.2001  
Dal km 44+000 allo svincolo con l'A19

PROGETTO DEFINITIVO

GRUPPO DI PROGETTAZIONE	I RESPONSABILI DI PROGETTO	
	Dott. Ing. M. Raccosta Ordine Ing. Verona n° A1665 Prof. Ing. A. Bevilacqua Ordine Ing. Palermo n° 4358 Dott. Ing. M. Carino Ordine Ing. Agrigento n° A628 Dott. Ing. N. Troccoli Ordine Ing. Potenza n° 836 Dott. Ing. S. Esposito Ordine Ing. Roma n° 20837	
ATI:	IL GEOLOGO	
TECHNITAL s.p.a. (mandataria)	Dott. Ing. M. Raccosta	
S.I.S. Studio di Ingegneria Stradale s.r.l.	INTEGRAZIONE PRESTAZIONI SPECIALISTICHE	
DELTA Ingegneria s.r.l.	Dott. Ing. M. Raccosta	
INFRATEC s.r.l. Consulting Engineering	DATA	
PROGIN s.p.a.	Dott. Ing. Massimiliano Fidenzi    Dott. Ing. Antonio Valente	
PROTOCOLLO		

OPERE D'ARTE MAGGIORI – PONTI  
OPERE SULL'ASSE PRINCIPALE  
CAVALCAFERROVIA GROTTICELLE  
CARPENTERIA METALLICA – PIANTE, SEZIONI E TRAVI PRINCIPALI

CODICE PROGETTO	NOME FILE	REVISIONE	FOLGIO	SCALA:
L0407B D 0501	P01V117STRCP05 A.pdf	A	01 di 01	Var.
CODICE ELAB.				
P01V117STRCP05				
D				
C				
B				
A	EMISSIONE	Ottobre 2006	P. Polani	F. Arciuffi
REV.	DESCRIZIONE	DATA	VERIFICATO RESP. TECNICO	APPROVATO RESP. DI SETTORE