












LEGENDA


-  AEROGENERATORE DA 6.2 MW
-  STRADE E PIAZZOLE DEFINITIVE IN FASE DI ESERCIZIO - NUOVA REALIZZAZIONE
-  STRADA COMUNALE ESISTENTE
-  STRADA PRIVATA ESISTENTE
-  LIMITI CARREGGIATA
-  CAVIDOTTI MT 30 KV
-  CONFINI COMUNALI
-  STAZIONI ELETTRICHE ESISTENTI
-  LOCALE MT

LEGENDA - PAI Frane

-  PAI Rischio Frane

PROGETTISTA



				DATE	SCALE	1:10000	CUSTOLITO S.R.L.				ENGINEERING	
				09/23	DRAWN	CAV	PROGETTO DI VARIANTE IMPIANTO EOLICO "Custolito"		CAD Vers.: F		Page Vers.: 0	
				09/23	CHECKED	CAV	Tav. A.16.a.29.1 - Aree PAI - Rischio Frane		Name collection:		Page: 01	
				09/23	REVISED-EDPR	TIZ	Comune di Montalbano Jonico (MT)		Collection:		Cont: xx	
EDIC.	DATE	DRAWN	CHECKED	REVISED-EDPR	MODIFICATION		Format A1		CAD N°:			