

ISTANZA DI VIA

(Artt. 23-24-25 del D. Lgs 152/2006 e ss.mm.ii.)

COMMITTENTE



SUN LEGACY 5 srl

Via Nairobi 40
00144 Roma (RM)
P.I. 17205121001
PEC sunlegacy5@legalmail.it
Numero REA RM - 1702900

PROGETTISTI INCARICATI

Arch. DANIELE CONTICCHIO

STUDIO PROFESSIONALE IN VIA DELL'INDUSTRIA N.57
01100 VITERBO (VT)
C.F. CNTDNL84B16G148E - P.IVA 02193820566
tel. +39 3406705346 - mail: daniele.conticchio@gmail.com
pec: d.conticchio@pec.archrm.it
Iscritto all'Ordine degli Architetti P.P.C. di Roma e Provincia
al n. 22831 sez.A

Ing. MARCO GRANDE

STUDIO PROFESSIONALE IN VIA CASILINA NORD N.93
03100 FROSINONE (FR)
C.F. GRNMRC71D22D810A - P.IVA 02439640604
tel. +39 392 5867910 - mail: enstudio71@gmail.com
pec: marco1.grande@ingpec.eu
Iscritto all'Ordine degli Ingegneri della Provincia di
Frosinone al n.1161

Ing. DANIELE MARRAS

STUDIO PROFESSIONALE IN VIA GALASSI N.2
09131 CAGLIARI (CA)
C.F. MRRDNL73H22B354N - P.IVA 01033560952
tel. +39 393 9902969 - mail: daniele@mvprogetti.com
pec: daniele.marras@ingpec.eu
Iscritto all'Ordine degli Ingegneri della Provincia di
Oristano al n. 378

Ing. LORENA VACCA

STUDIO PROFESSIONALE IN VIA GALASSI N.2
09131 CAGLIARI (CA)
C.F. VCCLRN75C48H856P - P.IVA 02738080924
tel. +39 342 0776977 - mail: lorena@mvprogetti.com
pec: lorena.vacca@ingpec.eu
Iscritto all'Ordine degli Ingegneri della Provincia di
Cagliari al n. 4766

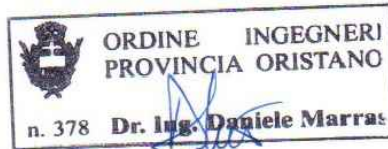
PROGETTO DI UN'OASI AGRIVOLTAICA PER LA SALVAGUARDIA DELLA BIODIVERSITA' E IL MIGLIORAMENTO FONDIARIO

Potenza nominale 87,3868 MWp

in Località "Pian D'Organo" - Comune di Tarquinia (VT)

E RELATIVE OPERE DI CONNESSIONE ALLA RTN

Comuni di Tarquinia (VT) e Civitavecchia (RM)



TITOLO ELABORATO

DOCUMENTAZIONE FOTOGRAFICA

REV.	DATA	DESCRIZIONE	REDATTO	CONTROLLATO	APPROVATO
01		Definitivo	Luglio 2023		SIAPROG004
REV.		FASE PROGETTUALE	DATA	SCALA	IDENTIFICATORE

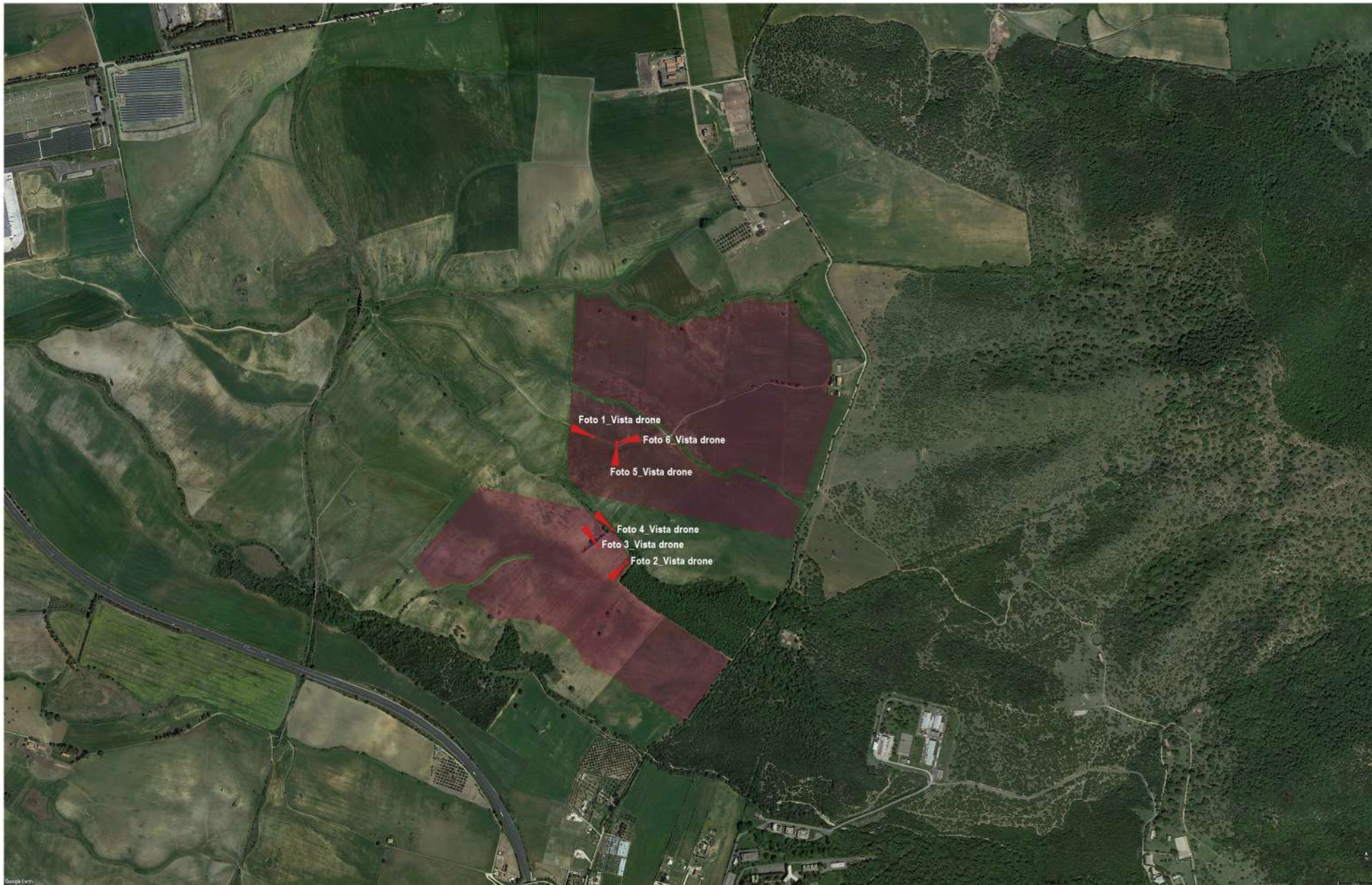


Foto 1_Vista drone

Foto 6_Vista drone

Foto 5_Vista drone

Foto 4_Vista drone

Foto 3_Vista drone

Foto 2_Vista drone



Foto 1_Vista drone



Foto 2_Vista drone




Foto 3_Vista drone



Foto 4_Vista drone



Foto 5_Vista drone



Foto 6_Vista drone