

11°48'30"E

11°49'0"E

11°49'30"E

# INQUADRAMENTO SU ORTOFOTO (ed. 2020)

42°9'30"N

42°9'0"N

42°8'30"N

42°8'0"N

42°9'30"N


42°9'0"N


42°8'30"N


42°8'0"N

## Legenda

 cavidotto AT

 BESS

 SEU

 perimetro\_impianto

1:10.000

11°48'30"E

11°49'0"E

11°49'30"E

11°50'0"E

