Comune	**COMUNE DI SAVOIA DI LUCANIA (PZ)**
Opera	Valutazione di Impatto Ambientale (Art. 23 D.lgs. 152/06) REALIZZAZIONE E ESERCIZIO DI IMPIANTO FOTOVOLTAICO Pn 19,502 MWp in Contrada "Fossati", SP51 di Balvano
Catasto Terreni	Foglio 2 P.lle 157, 171, 396, 425, 505, 506, 507, 510, 511, 516, 517, 518, 519, 520, 521, 522, 523, 524, 525, 526, 527.
Committente	**SOLAR ALBUM S.R.L.**
Progettisti	**ENERGY PROJECT SYSTEM** — **EPS ENGINEERING SRL** — Via Vittorio Veneto, 2 - 84091 Battipaglia (SA) — Ph. +39 0828.674.111 — P.IVA 05188910652 — Ufficio Tecnico: Via Vittorio Veneto, 2 - 84091 Battipaglia (SA) — T. +39 081.503.14.00	www.epsnet.it Direttore Tecnico: ing. Giuseppe ZANIELLI **Società certificata** — UNI EN ISO 9001:2014 — ESR UNI EN 11200:2005 — QMS UNI EN ISO 9001:2015 Team di Progetto: ing. Antonio ESPOSITO — ing. Giuseppe ZANIELLI — arch. Emiliano MELE — geol. Franco GIANCRISTIANO
Elaborato	**REPORTAGE FOTOGRAFICO CON FOTOSIMULAZIONI**

No.	Descrizione	Data	Ult.	Scala	Tavola
00	Prima emissione	07.05.2021	CANE/GIU		**A.3.27**
01					
02					
03					
04					
05					

VIRIDI — Società Soggetta ad Attività di Direzione e Coordinamento della Società VIRIDI Engineering & Consulting S.r.l. Società Unipersonale — Sede Legale: Via Vittorio Veneto, 2 - 84091 Battipaglia (SA) — Sede Operativa: Via Vittorio Veneto, 2 - 84091 Battipaglia (SA) — Tel. +39 0828.674.111 — P.IVA 05188910652 — www.viridi.it

LEGENDA

Coni di ripresa fotografica dai punti sensibili

F1 - *Torre di Satriano*
WGS 84 / UTM zone 33T: Lat. 40.570063° Lon.15.637618°



F1 - *Torre di Satriano*
Fotosimulazione



F2 - *Masseria Moscariello*
WGS 84 / UTM zone 33T: Lat. 40.580357° Lon. 15.622739°



F2 - *Masseria Moscariello*
Fotosimulazione



F3 - *Tratturo comunale Ramotta Pisciolo (nr 257-PZ)*
WGS 84 / UTM zone 33T: Lat. 40.588718° Lon. 15.620665°



F3 - *Tratturo comunale Ramotta Pisciolo (nr 257-PZ)*
Fotosimulazione



F4 - *Tratturo comunale Ramotta (nr 258-PZ)*
WGS 84 / UTM zone 33T: Lat. 40.589225° Lon. 15.626926°

F4 - *Tratturo comunale Ramotta (nr 258-PZ)*
Fotosimulazione

FOTOINSERIMENTO DEL RENDER DI LAYOUT SU ORTOFOTO - SCALA 1:12500

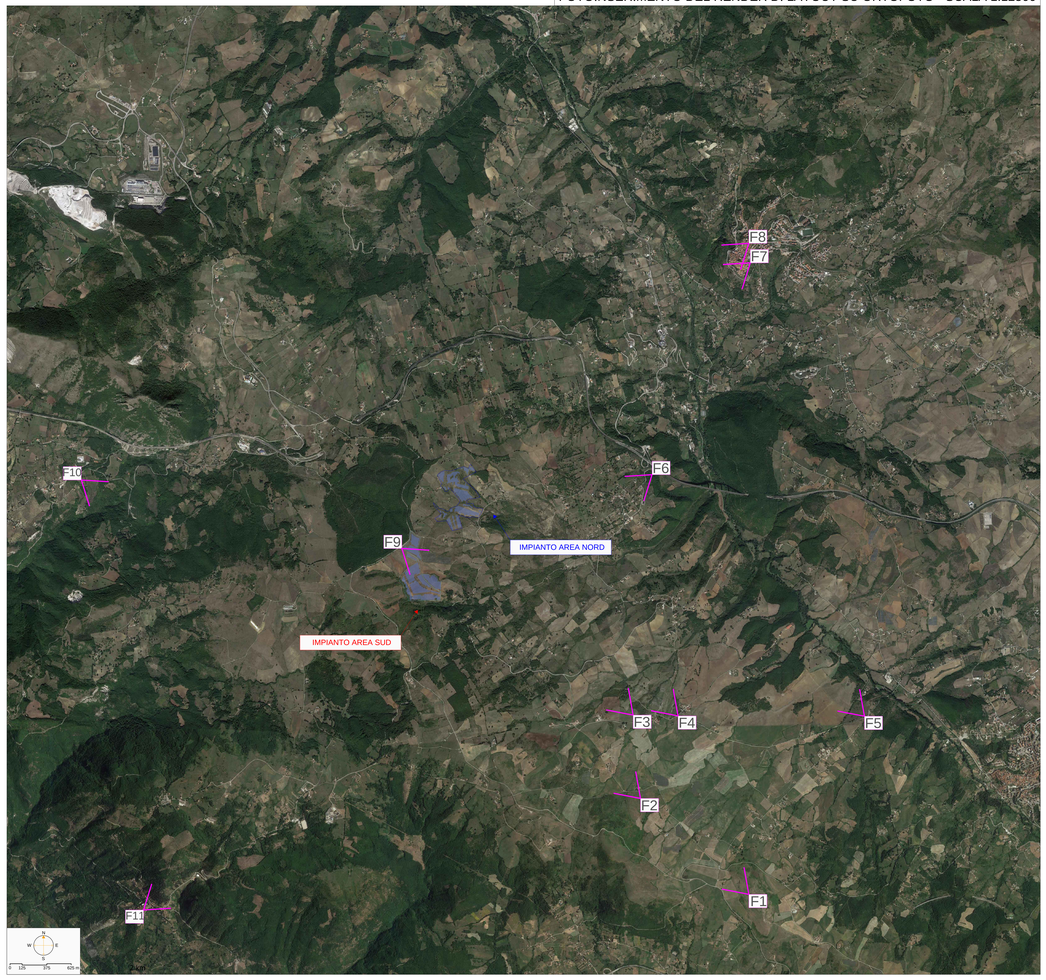

F5 - *Tratturo comunale degli Stranieri (nr 255-PZ)*
WGS 84 / UTM zone 33T: Lat. 40.589325° Lon. 15.653737°

F6 - *Strada Europea E847*
WGS 84 / UTM zone 33T: Lat. 40.615825° Lon. 15.624538°



F7 - *Palazzo Lazzari Picerno*
WGS 84 / UTM zone 33T: Lat. 40.639254° Lon. 15.637104°

F8 - *Torre Medievale di Picerno*
WGS 84 / UTM zone 33T: Lat. 40.640374° Lon. 15.636964°

F9 - *SP 51 di Balvano*
WGS 84 / UTM zone 33T: Lat. 40.607919° Lon. 15.588309°

F9 - *SP 51 di Balvano*
Fotosimulazione



F10 - *Varco di Pietra Stretta Vietri di Potenza*
WGS 84 / UTM zone 33T: Lat. 40.607919° Lon. 15.588309°



F11 - *Castello di Savoia di Lucania*
WGS 84 / UTM zone 33T: Lat. 40.568694° Lon. 15.550994°