Comune	**COMUNE DI SAVOIA DI LUCANIA (PZ)**
Opera	Valutazione di Impatto Ambientale (Art. 23 D.lgs. 152/06) REALIZZAZIONE E ESERCIZIO DI IMPIANTO FOTOVOLTAICO Pn 19.502 MWp in Contrada "Fossati", SP51 di Balvano
Localizzazione	Foglio 2 P.lle 157, 171, 396, 425, 505, 506, 507, 510, 511, 516, 517, 518, 519, 520, 521, 522, 523, 524, 525, 526, 527;
Committente	**SOLAR ALBUM S.R.L.**
Progettisti	ENERGY PROJECT SYSTEM **EPS ENGINEERING SRL** P.I. 03960780631	R.E.A. CE -286561 Via Vito di Jasi 20	81031 Aversa (CE) T. +39 081-503.14.00	www.epsnet.it Direttore Tecnico: ing. Giuseppe ZANNELLI **Società certificata** ESCo UNI CEI 11352:2014 EGE UNI CEI 11339:2009 QMS UNI EN ISO 9001:2015 Team di Progetto: ing. Arduino ESPOSITO ing. Ernesto MOSIG arch. Emiliano MEILE geol. Franco GIANCRISTIANO
Oggetto	**INQUADRAMENTO AREE IDONEE AI SENSI D.LGS. 199/2021**

Rev.	Descrizione	Data	CRI	Scala	Tavola
00	Prima emissione	07.09.2021	FTV00312	1:15.000	**A.3.29**
01					
02					
03					
04					
05					
06					

Questo disegno è di nostra proprietà riservata secondo termini di legge e ne è vietata la riproduzione anche parziale senza nostra autorizzazione scritta

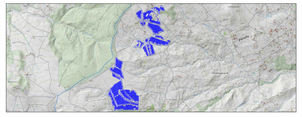

LEGENDA

SU BASE CTR

- Area catastali a disposizione per la realizzazione del Parco FTV
- Buffer 500 m per le aree Idonee ai sensi dell' art.20 c.8, D.lgs. 199/2021
- STAZIONE ELETTRICA (SE di smistamento 150kV "Picerno")
- STAZIONE ELETTRICA (SE RTN 150/36 kV "Picerno 2")
- AT — Elettrodotto interrato Linea AT 36 kV di collegamento al futuro ampliamento della Stazione Elettrica di Picerno denominata: STAZIONE ELETTRICA (SE RTN 150/36 kV "Picerno 2")

AMBITO DI INTERESSE CULTURALE (Parte II, D.lgs. n. 42/2004)

- Centri storici
- Beni interesse archeologico art.10
- Beni monumentali art.10
- Beni archeologici tratturi art.10

AMBITO DI NOTEVOLE INTERESSE PUBBLICO (Art.136, D.lgs. n. 42/2004)

- Beni Paesaggistici: Immobili ed aree di notevole interesse pubblico

AREA IDONEA AI SENSI DEL D.LGS. 199/2021 ART. 20 C.8

"Cerino Laspro", "Cerino Laspro"

Complesso Chiesa del SS. Salvatore

"Torre Piano Vetro", "Tratturo Lucania"

VARCO DI PIETRA STRETTA

PARCO FOTOVOLTAICO

STAZIONE ELETTRICA (SE di smistamento 150kV "Picerno")

STAZIONE ELETTRICA (SE RTN 150/36 kV "Picerno 2")

nr 255 -PZ Tratturo Comunale degli Stranieri

nr 257 -PZ Tratturo Comunale Rammotta Piccolo

nr 258 -PZ Tratturo Comunale per Rammotta

nr 256 -PZ Tratturo Comunale degli Stranieri

TORRE DI SATRIANO MASERIA MOSCARIELLO

TORRE DI SATRIANO TERRIERINO

TORRE DI SATRIANO

TORRE

TORRE

nr 259 -PZ Tratturo Comunale degli Stranieri

SERRA SAN VITO

"Edificio in Cerro Gambale", "Cerro Gambale"

BUFFER 5 km

N W E S

0 0,15 0,40 0,75 km

VISTA LATERALE INCLINAZIONE 0° (In scala 1:25)

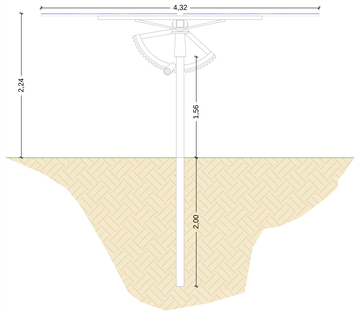

VISTA LATERALE INCLINAZIONE -45° (In scala 1:25)

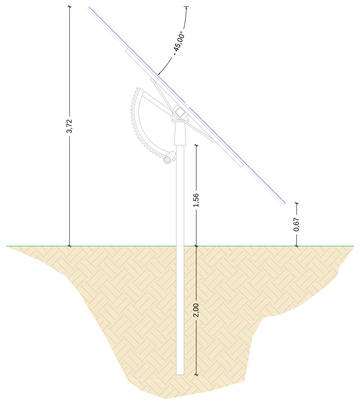
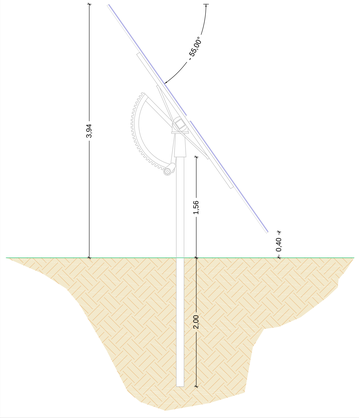
VISTA LATERALE INCLINAZIONE - 55° (In scala 1:25)