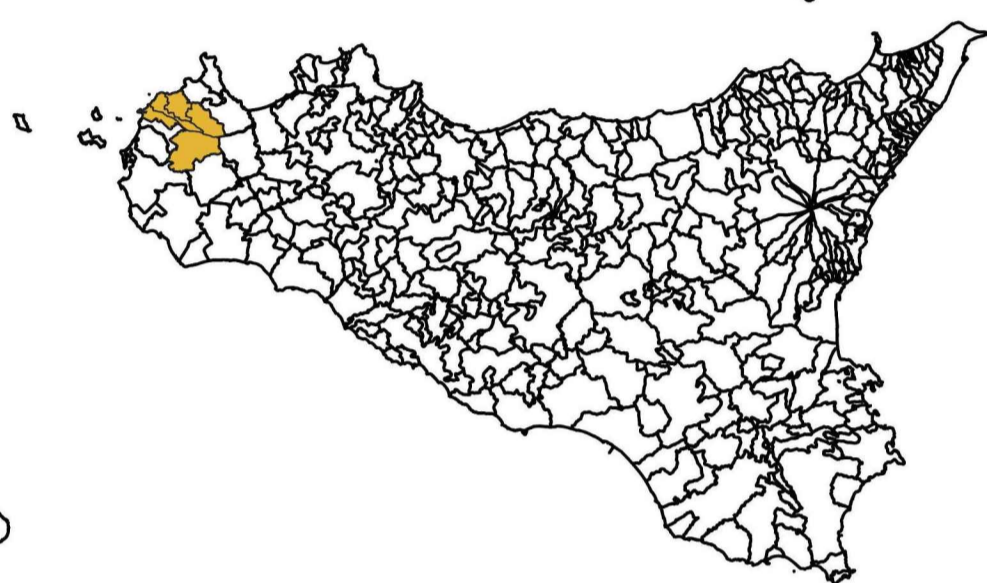




Piano Stralcio di Bacino per l'Assetto Idrogeologico (P.A.I.)

(ART.1 D.L. 180/98 CONVERTITO CON MODIFICHE CON LA L.267/98 E SS.MM.II.)

Bacino idrografico F. Lenzi (049)
Area territoriale tra T. te Forgia e F. Lenzi (048A)
Bacino idrografico T. Forgia (048)
Bacino idrografico F. Birgi (051)



PROPRIONTE
Repower Renewable Spa
Via Lariano, 44
30174 Venezia



PROGETTAZIONE



INSE Srl
Viale Michelangelo 71
80129 Napoli - Italia
I 081.5797598
tecnico@insesti.it

Dot. Geologo Salvatore Lo Verme



N° COMMESSA

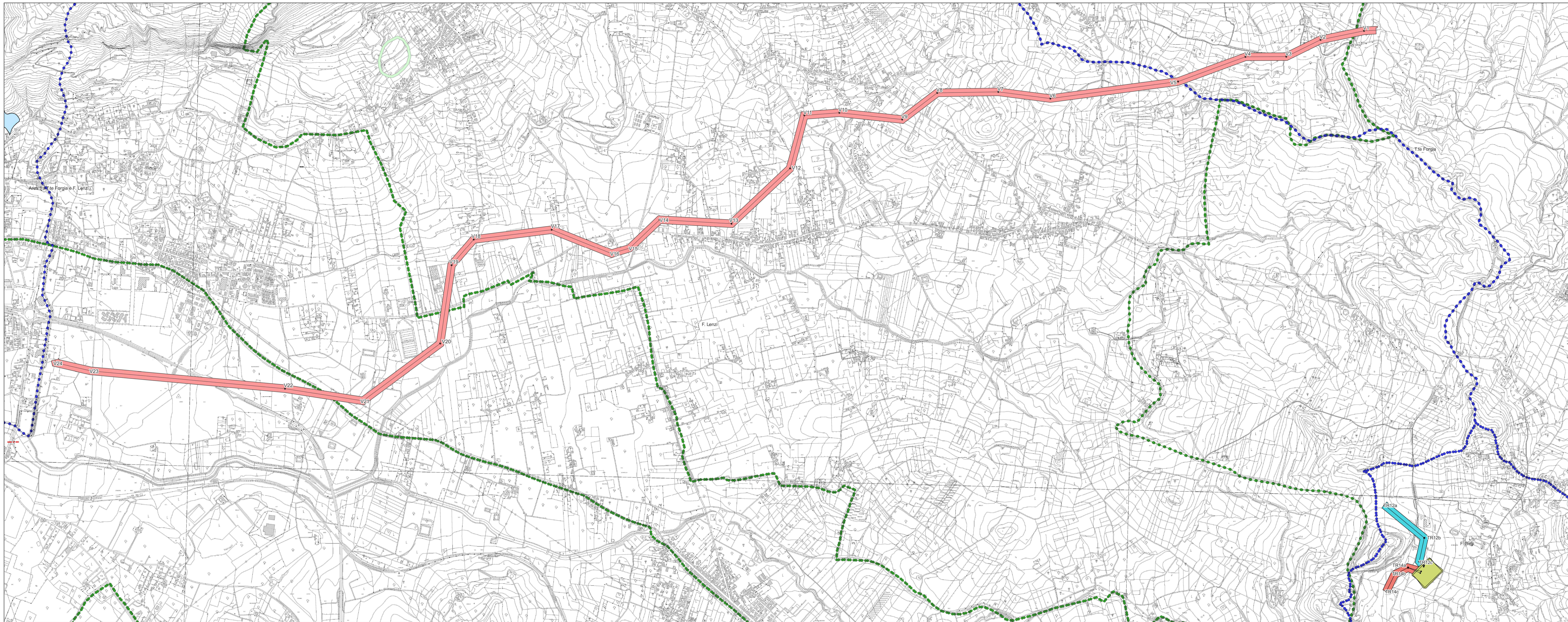
1518-1534

PARCO EOLICO "GIAMBOI-BLANDANO" 24 MW + 20 MW ACCUMULO
PARCO AGRIVOLTAICO "RACARRUME" 25 MW + 20 MW ACCUMULO
COMUNI DI BUSETO PALIZZOLO (TP), VALDERICE (TP), ERICE (TP) E TRAPANI

PIANO TECNICO OPERE DI RETE TERNA

CARTA DELLA PERICOLOSITA' IDRAULICA

CODICE ELABORATO
S303-DG06-D



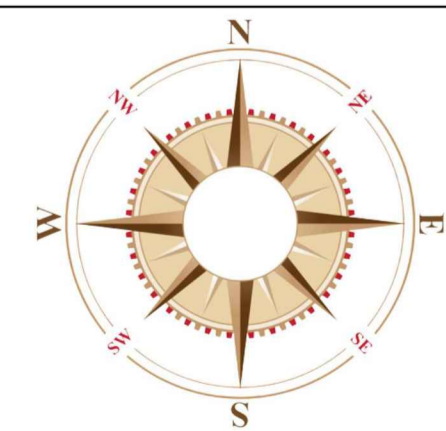
LEGENDA

- Pericolosità Idraulica**
- P1 Moderata
 - P2 Media
 - P3 Elevata

- Rischio idraulico**
- R1 Moderato
 - R2 Medio
 - R3 Elevato
 - R4 Elevatissimo

- Fascia Rispetto P3 P4
- Siti attenzione
- Siti di attenzione idraulica
- Manovra scarico
- Collasso

- Elettrodro, tralicci e fascia di rispetto (Buseto-Ospedaletto)
- Area stazione
- Asse 2
- Asse 3



CARTA DELLA PERICOLOSITA' E RISCHIO IDRAULICO
Scala 1:10.000

