

Regione
Sicilia



Provincia di
Catania



Committente:

CALTA WIND S.r.l.
Piazza Europa,14
87100 Cosenza

Documento:

PROGETTO DEFINITIVO

Titolo del Progetto:

PARCO EOLICO "CALTAGIRONE"

Elaborato:

Sezioni trasversali area Sottostazione

PROGETTO	DISCIPLINA	AMBITO	TIPO ELABORATO	PROGRESSIVO	SCALA
W-CAL	P	SE	SZ	03	1:200
NOME FILE:	W-CAL-P-SE-SZ-03_Sezioni trasversali area Sottostazione				

Progettazione:



Ing. Saverio Pagliuso

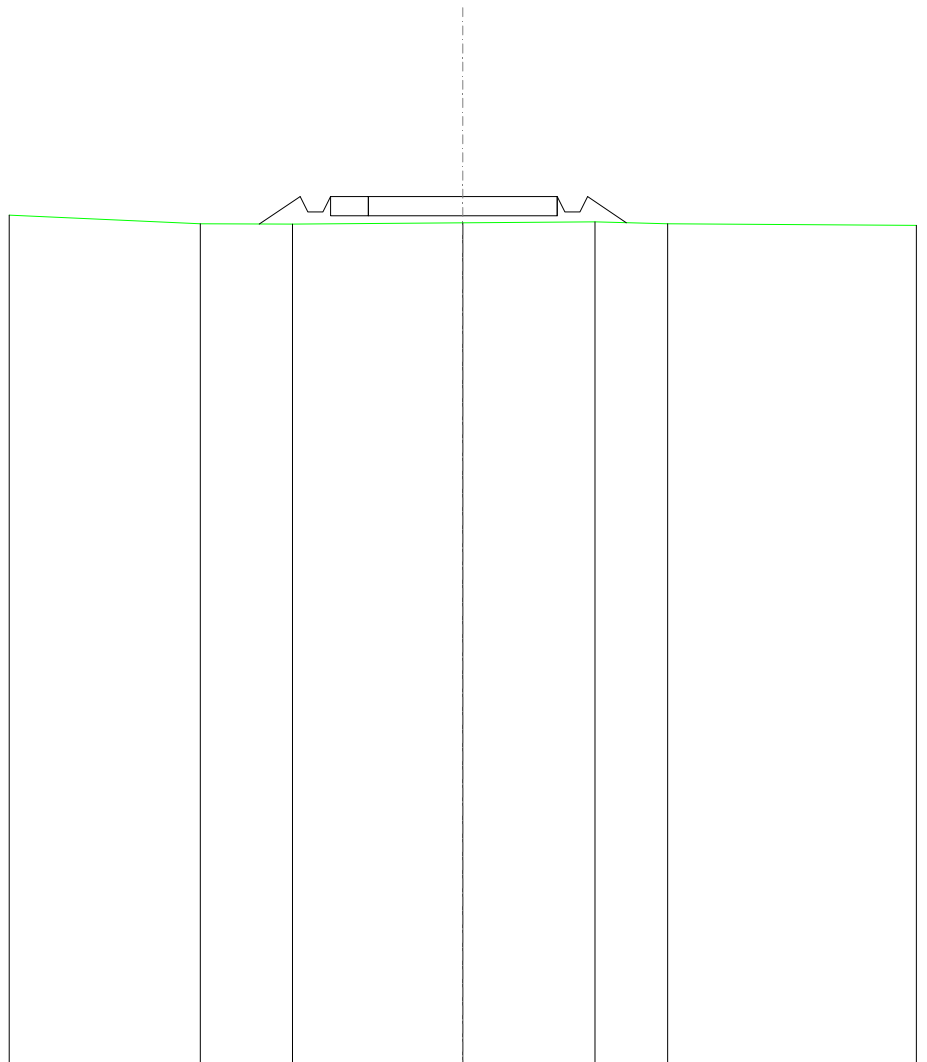
Ing. Mario Francesco Perri

Ing. Giorgio Salatino

Rev:	Prima Emissione	Descrizione Revisione	Redatto	Controllato	Approvato
00	07/2023	PRIMA EMISSIONE	GEMSA PRO	GEMSA PRO	CALTA WIND S.r.l.

RILEVATI	
RILEVATO	1,166 m ²
SOVRASTRUTTURA STRADALE	
CASSONETTO	6,000 m
MANUFATTI	
RILEVATO PER SCARPATE	1,363 m ²

SEZIONE N.: 2
 QT. PROGETTO: 322,969
 DIST.PROG.: 20,000
 DIST.PREC.: 20,000
 DIST.SUCC.: 20,000



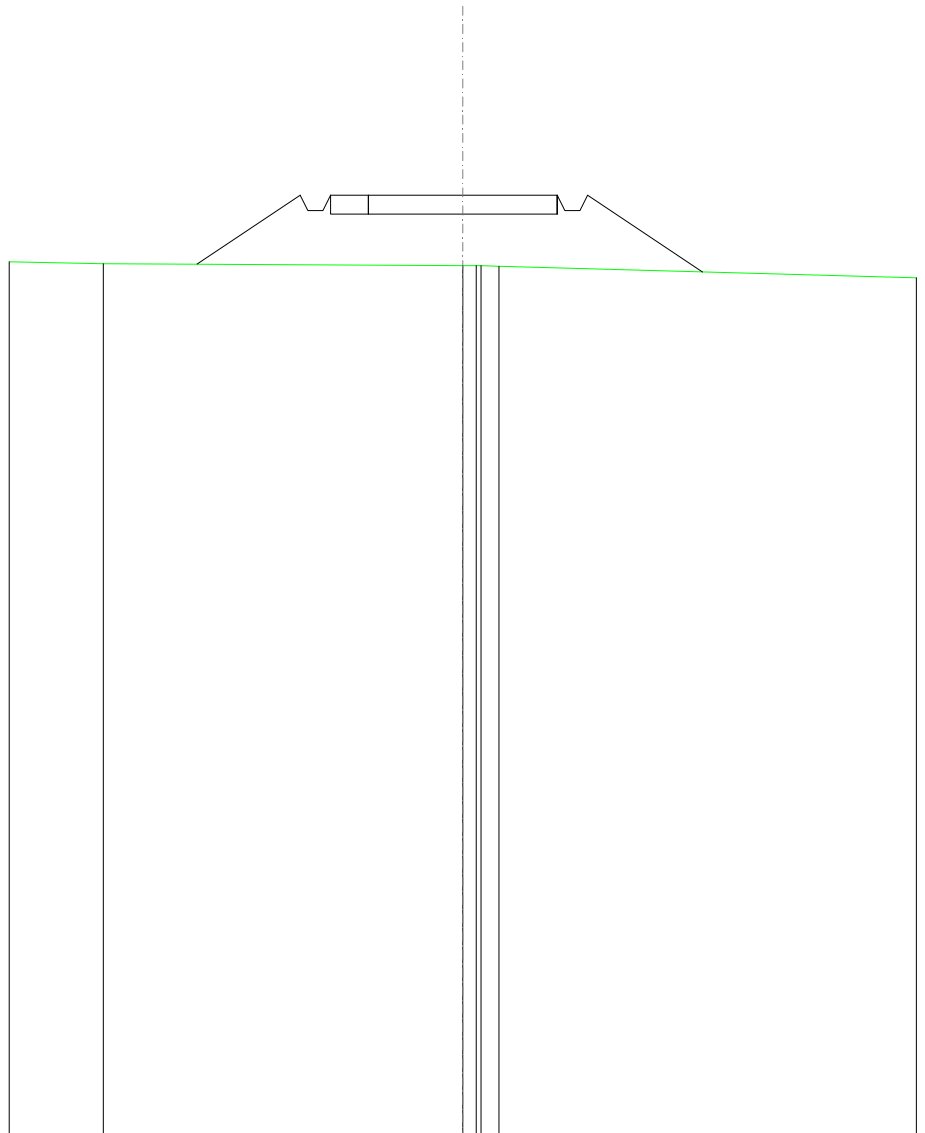
SCALA 1:200

QT.RIF. 300,000

QUOTE TERRENO	322,48	322,25	322,25	322,28	322,30	322,25	322,22
DIST.PARZIALI TERRENO	5,06	2,44	4,50	3,50	1,92	6,58	
QUOTE PROGETTO		322,25	322,97	322,97	322,97	322,97	322,28
DIST. PARZIALI PROGETTO		1,08	1,08	6,00	1,08	1,08	

RILEVATI	
RILEVATO	8,191 m ²
SOVRASTRUTTURA STRADALE	
CASSONETTO	6,000 m
MANUFATTI	
RILEVATO PER SCARPATE	7,992 m ²

SEZIONE N.: 3
 QT. PROGETTO: 324,884
 DIST.PROG.: 40,000
 DIST.PREC.: 20,000
 DIST.SUCC.: 20,000



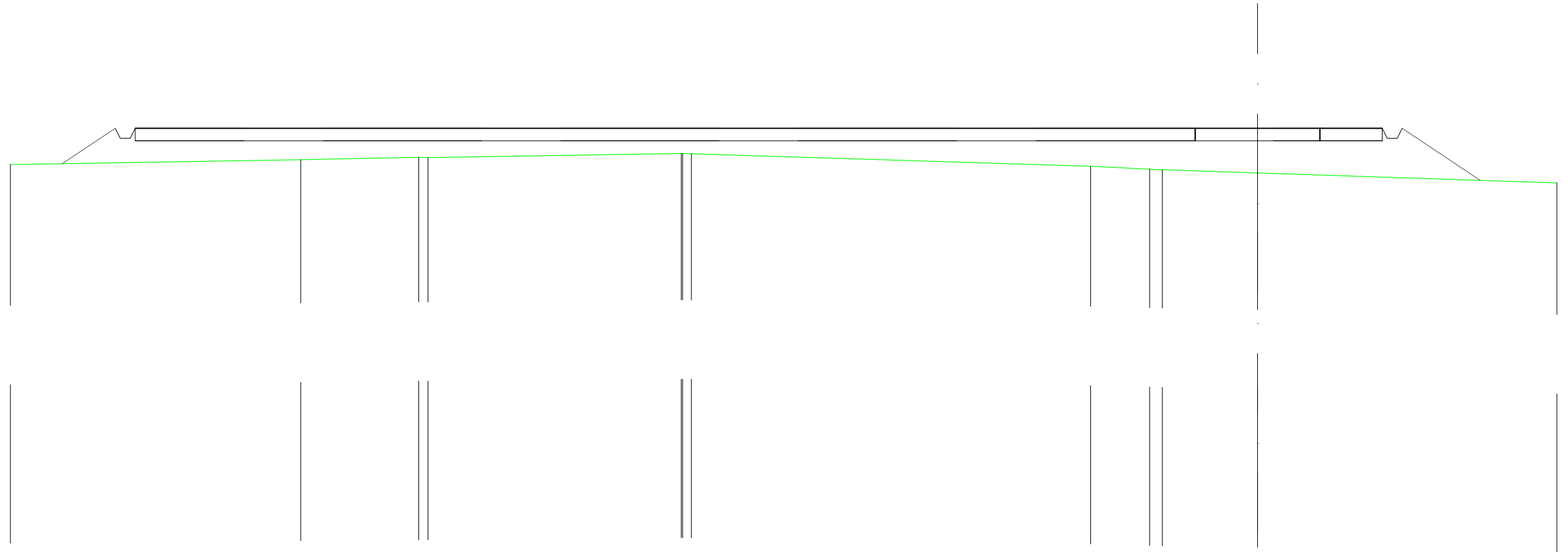
SCALA 1:200

QT.RIF. 300,000

QUOTE TERRENO	323,12	323,08		323,02	323,02	323,00	322,70
DIST.PARZIALI TERRENO	2,49		9,51				11,04
QUOTE PROGETTO			323,06	324,88	324,88	324,88	322,86
DIST. PARZIALI PROGETTO			2,73		6,00		3,04

RILEVATI	
RILEVATO	42,239 m ²
SOVRASTRUTTURA STRADALE	
CASSONETTO	50,000 m
MANUFATTI	
RILEVATO PER SCARPATE	6,768 m ²

SEZIONE N.: 4
 QT. PROGETTO: 325,441
 DIST. PROG.: 60,000
 DIST. PREC.: 20,000
 DIST. SUCC.: 20,000



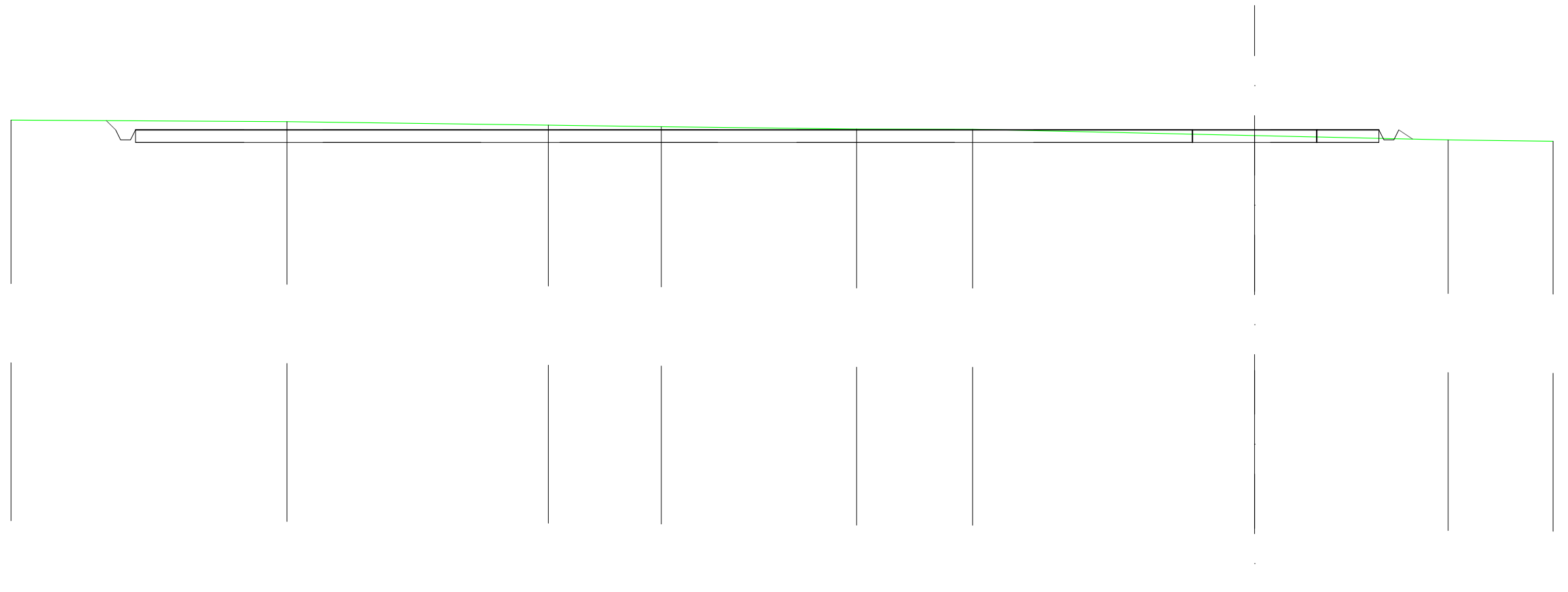
SCALA 1:200

QT.RIF. 300,000

QUOTE TERRENO	323,99	324,18	324,28 324,27	324,43 324,43 324,42	323,92	323,80 323,78	323,65	323,25
DIST. PARZIALI TERRENO	11,64	4,73	10,15	16,00	2,37	0,57 3,82	12,00	
QUOTE PROGETTO	324,02	325,44 325,04 325,04 325,44					325,44 325,44 325,44	323,35
DIST. PARZIALI PROGETTO	2,13		50,00				3,13	

SCAVI E BONIFICHE	
FOSSO	0,558 m ²
SOVRASTRUTTURA STRADALE	
CASSONETTO	50,000 m
MANUFATTI	
SCAVO PER PIATTAFORMA	28,901 m ²
SCAVO PER PARETI TRINCEA	0,069 m ²
RILEVATO PER SCARPATE	0,158 m ²

SEZIONE N.: 6
 QT. PROGETTO: 325,441
 DIST.PROG.: 100,000
 DIST.PREC.: 20,000
 DIST.SUCC.: 23,781



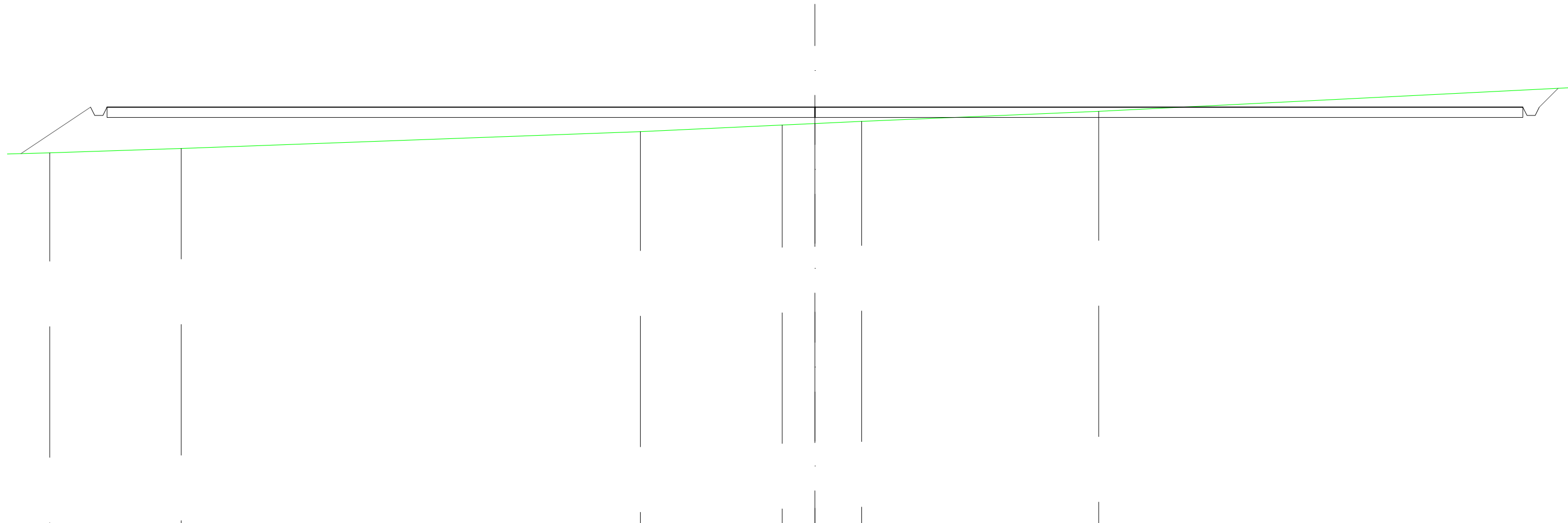
SCALA 1:200

QT.RIF. 300,000

QUOTE TERRENO	325,84	325,77	325,64	325,57	325,48	325,47	325,21	325,04	324,98
DIST.PARZIALI TERRENO	11,09	10,51	4,55	7,85	4,67	11,34	7,78	4,22	
QUOTE PROGETTO	325,81 325,44 325,04 325,04 325,44						325,44 325,44 325,44	325,44 325,04 325,44 325,07	
DIST. PARZIALI PROGETTO					50,00				

SCAVI E BONIFICHE	
FOSSO	0,919m ²
MANUFATTI	
SCAVO PER PARETI TRINCEA	0,398m ²
RILEVATO PER SCARPATE	5,119m ²

SEZIONE N.: 8
 QT. PROGETTO: 325,441



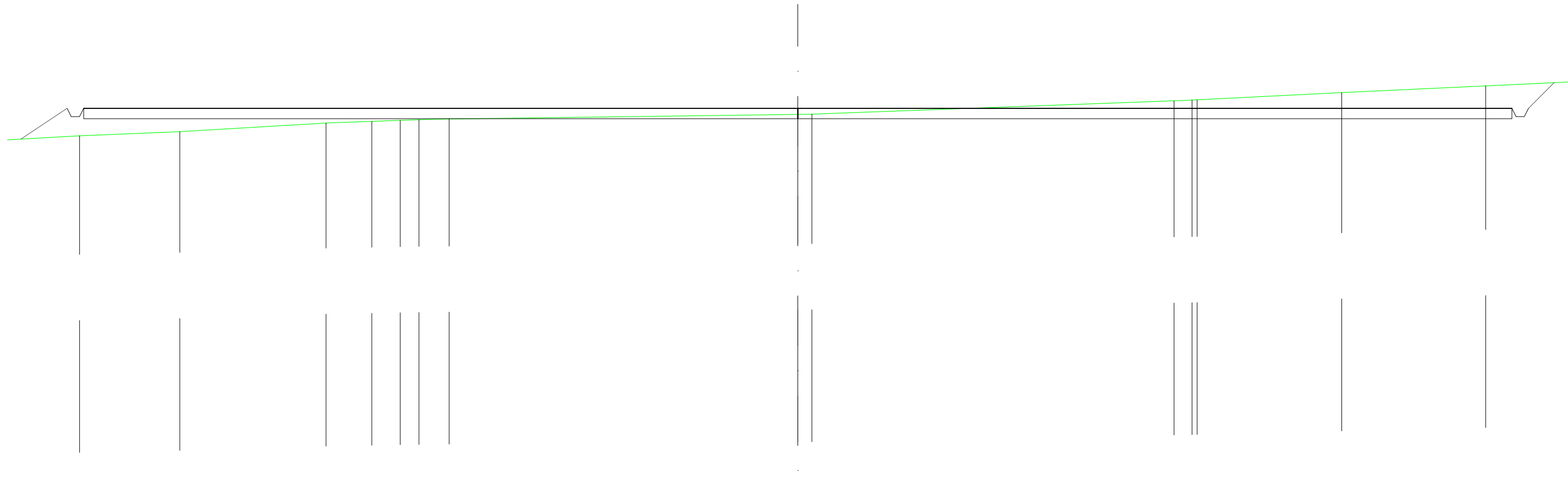
SCALA 1:200

QT.RIF. 300,000

DIST.PARZIALI TERRENO	2,86	6,38	22,28	6,88	1,59	2,27	11,51	25,20
QUOTE TERRENO	323,22	323,44	324,25	324,57	324,65	324,75	325,24	
QUOTE PROGETTO	323,19	325,44 325,04 325,04 325,44			325,44			325,44 325,04 325,44 326,36
DIST. PARZIALI PROGETTO	3,38				68,71			0,92

SCAVI E BONIFICHE	
FOSSO	1,165 m ²
MANUFATTI	
SCAVO PER PARETI TRINCEA	0,726 m ²
RILEVATO PER SCARPATE	2,330 m ²

SEZIONE N.: 9
 QT. PROGETTO: 325,441



SCALA 1:200

QT.RIF. 300,000

DIST.PARZIALI TERRENO	3,90	4,82	7,04	2,20	1,37	0,90	1,45	16,77	0,68	17,43	0,86	6,95	6,93	6,90					
QUOTE TERRENO		324,12	324,32	324,73	324,81	324,87	324,89	324,93	325,15	325,16	325,80	325,84	325,85	326,20	326,52				
QUOTE PROGETTO	323,96	325,44	325,04	325,04	325,44				325,44						325,44	325,04	325,04	325,44	326,68
DIST. PARZIALI PROGETTO	2,22							68,71								1,23			

