

Regione  
Sicilia



Provincia di  
Catania



Committente:

CALTA WIND S.r.l.  
Piazza Europa,14  
87100 Cosenza

Documento:

**PROGETTO DEFINITIVO**

Titolo del Progetto:

**PARCO EOLICO "CALTAGIRONE"**

Elaborato:

**Sezioni trasversali Asse 10\_AD**

PROGETTO	DISCIPLINA	AMBITO	TIPO ELABORATO	PROGRESSIVO	SCALA
<b>W-CAL</b>	<b>P</b>	<b>VB</b>	<b>SZ</b>	<b>09</b>	<b>1:200</b>

NOME FILE:

**W-CAL-P-VB-SZ-09\_Sezioni trasversali Asse 10\_AD**

Progettazione:



**Ing. Saverio Pagliuso**

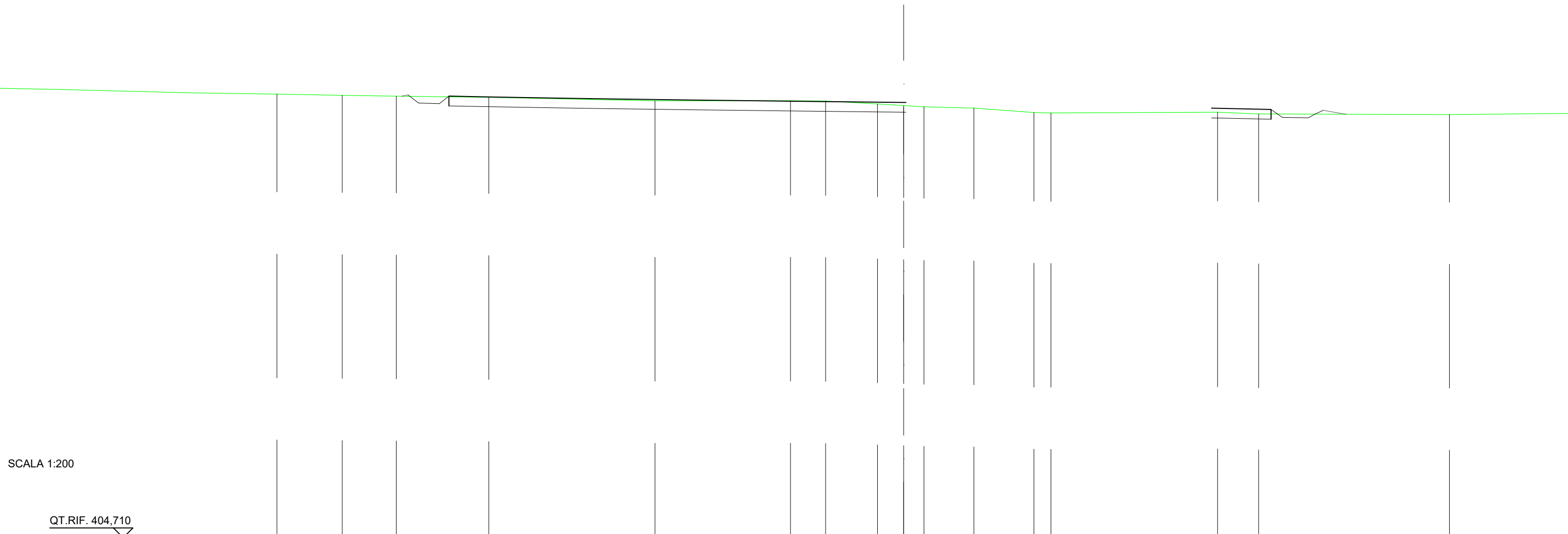
**Ing. Mario Francesco Perri**

**Ing. Giorgio Salatino**

Rev:	Prima Emissione	Descrizione Revisione	Redatto	Controllato	Approvato
00	07/2023	PRIMA EMISSIONE	GEMSA PRO	GEMSA PRO	CALTA WIND S.r.l.

SCAVI E BONIFICHE	
FOSSO	0,824 m <sup>2</sup>
SOVRASTRUTTURA STRADALE	
CASSONETTO	26,472 m
MANUFATTI	
SCAVO PER PIATTAFORMA	11,835 m <sup>2</sup>
RILEVATO PER SCARPATE	0,208 m <sup>2</sup>

SEZIONE N.: 1  
 QT. PROGETTO: 427,005  
 DIST.PROG.: 0,000  
 DIST.SUCC.: 25,000



SCALA 1:200

QT.RIF. 404,710

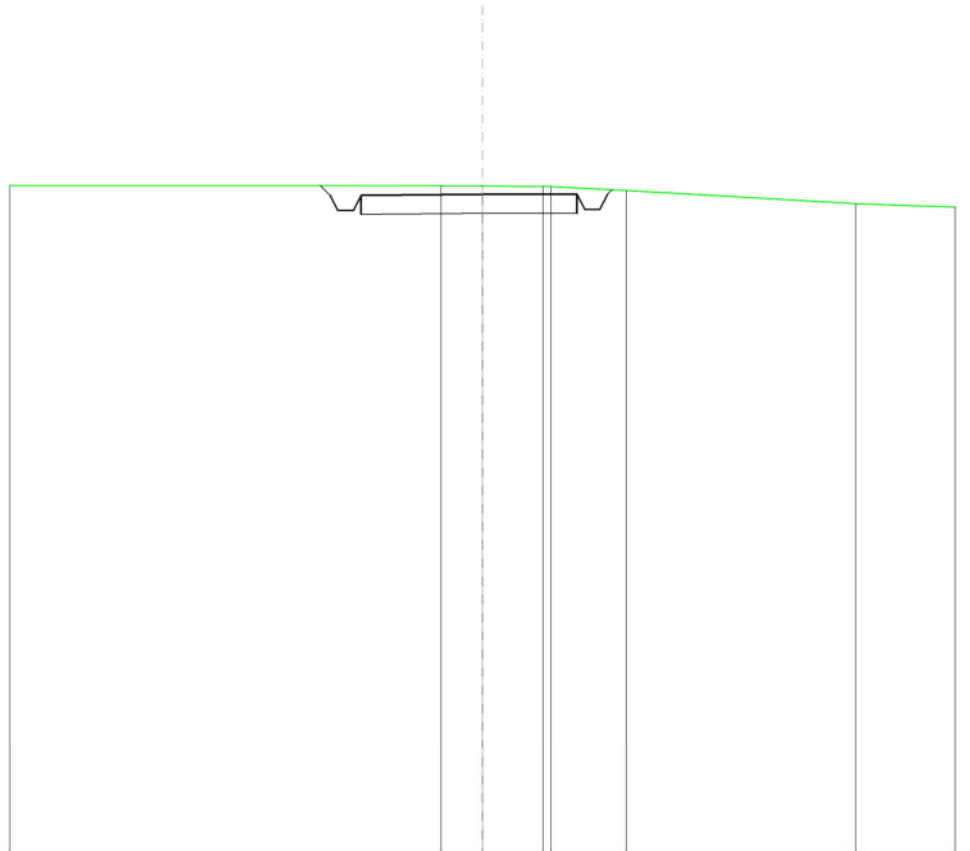
QUOTE TERRENO	427,43	427,37	427,33	427,27		427,09		427,10	427,08	426,93	426,85	426,78	426,72	426,49	426,47		426,51	426,42		426,38			
DIST.PARZIALI TERRENO		3,35	2,77	4,74		8,52		6,95	1,80	2,66	1,34	1,04	2,56	3,08	0,87		8,54	2,10		9,78			
QUOTE PROGETTO			427,32	427,30	427,26	427,23	427,20	427,17	427,13	427,10	427,07	427,05	427,01	427,00	426,71	426,69	426,65	426,24	426,22	426,30	426,60	426,44	426,40
DIST. PARZIALI PROGETTO			1,07										42,13				0,58	1,33		0,89			

SCAVI E BONIFICHE	
FOSSO	0,812 m <sup>2</sup>
SOVRASTRUTTURA STRADALE	
CASSONETTO	5,712 m
MANUFATTI	
SCAVO PER PIATTAFORMA	4,133 m <sup>2</sup>
SCAVO PER PARETI TRINCEA	0,042 m <sup>2</sup>

SEZIONE N.: 2  
 QT. PROGETTO: 427,460  
 DIST.PROG.: 25,000  
 DIST.PREC.: 25,000  
 DIST.SUCC.: 25,000

SCALA 1:200

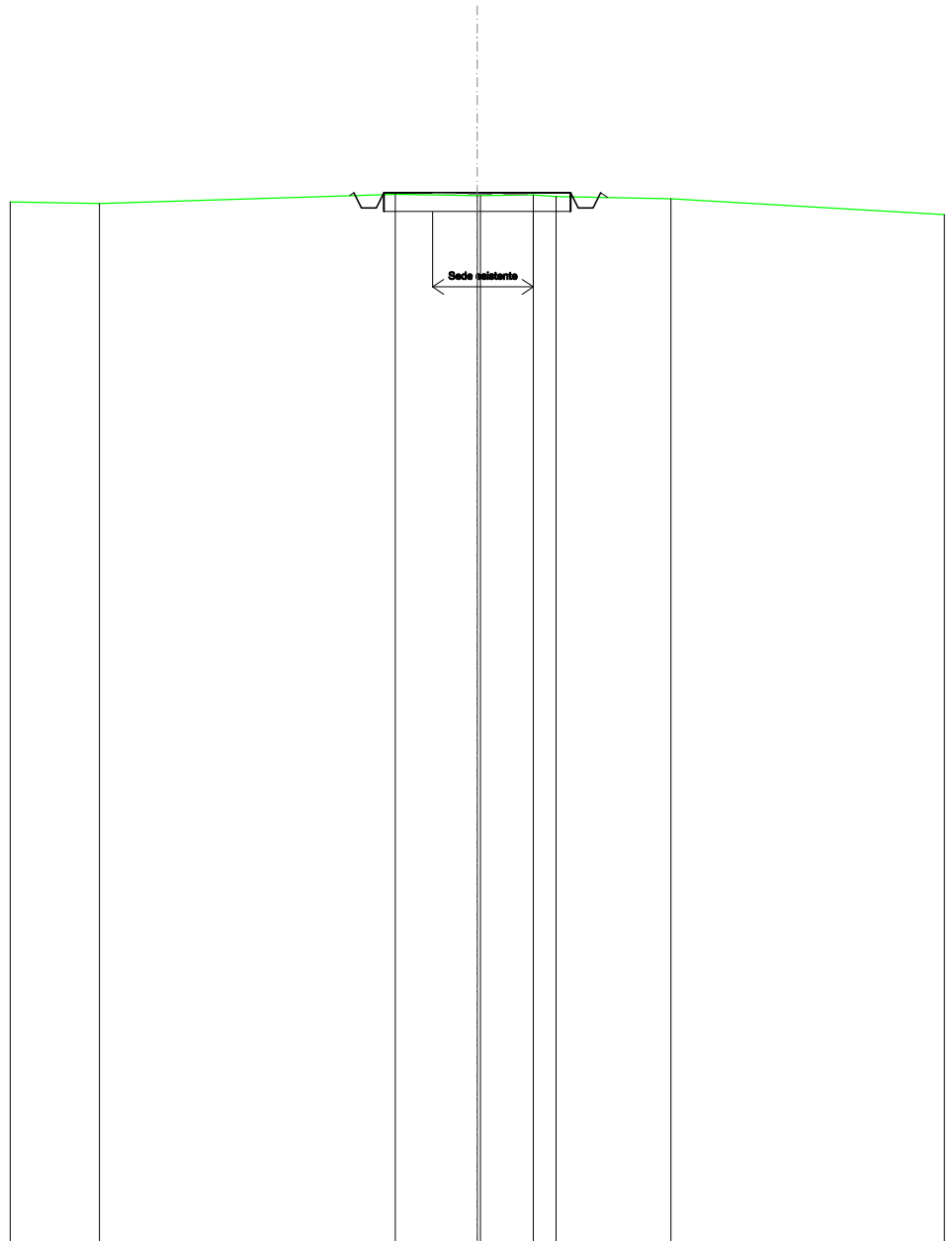
QT.RIF. 410,000



QUOTE TERRENO				427,69	427,68	427,67	427,66	427,57		427,21
DIST.PARZIALI TERRENO				1,09	1,60	1,99		6,06		
QUOTE PROGETTO		427,69	427,43	427,04	427,44	427,46	427,46	427,06	427,46	427,58
DIST. PARZIALI PROGETTO					5,71					

SCAVI E BONIFICHE	
FOSSO	0,353 m <sup>2</sup>
SOVRASTRUTTURA STRADALE	
CASSONETTO	5,000 m
MANUFATTI	
SCAVO PER PIATTAFORMA	2,191 m <sup>2</sup>
RILEVATO PER SCARPATE	0,023 m <sup>2</sup>

SEZIONE N.: 3  
 QT. PROGETTO: 428,117  
 DIST.PROG.: 50,000  
 DIST.PREC.: 25,000  
 DIST.SUCC.: 25,000



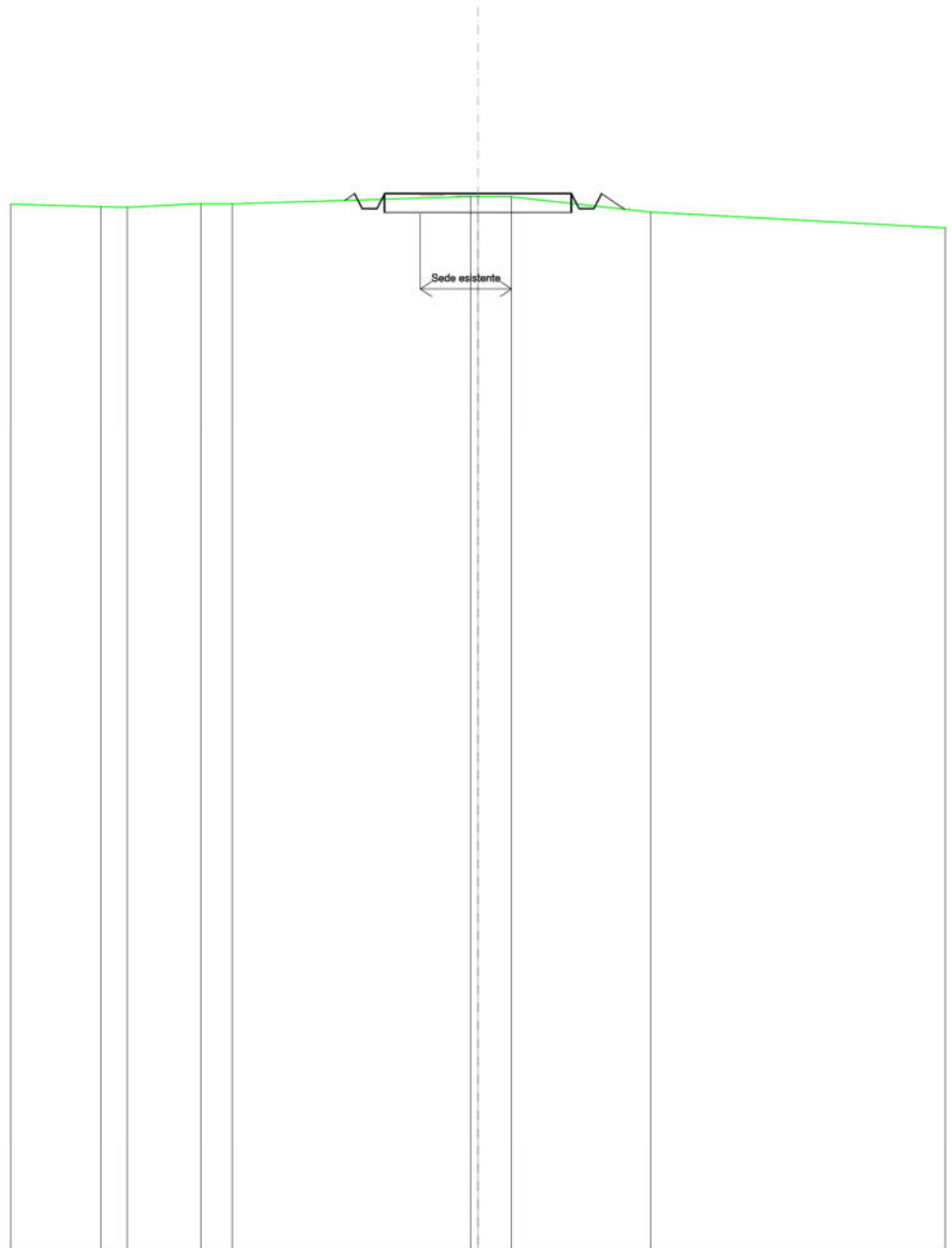
SCALA 1:200

QT.RIF. 400,000

QUOTE TERRENO	427,83	428,08	428,05 428,04	428,06 428,02	427,96
DIST.PARZIALI TERRENO		7,91	2,20	1,41 0,81	3,07
QUOTE PROGETTO			428,04 428,12 427,72 428,12	428,12	428,12 427,72 428,12 427,99
DIST. PARZIALI PROGETTO				5,00	

SCAVI E BONIFICHE	
FOSSO	0,171 m <sup>2</sup>
SOVRASTRUTTURA STRADALE	
CASSONETTO	5,000 m
MANUFATTI	
SCAVO PER PIATTAFORMA	1,893 m <sup>2</sup>
RILEVATO PER SCARPATE	0,189 m <sup>2</sup>

SEZIONE N.: 4  
 QT. PROGETTO: 428,281  
 DIST. PROG.: 75,000  
 DIST. PREC.: 25,000  
 DIST. SUCC.: 25,000



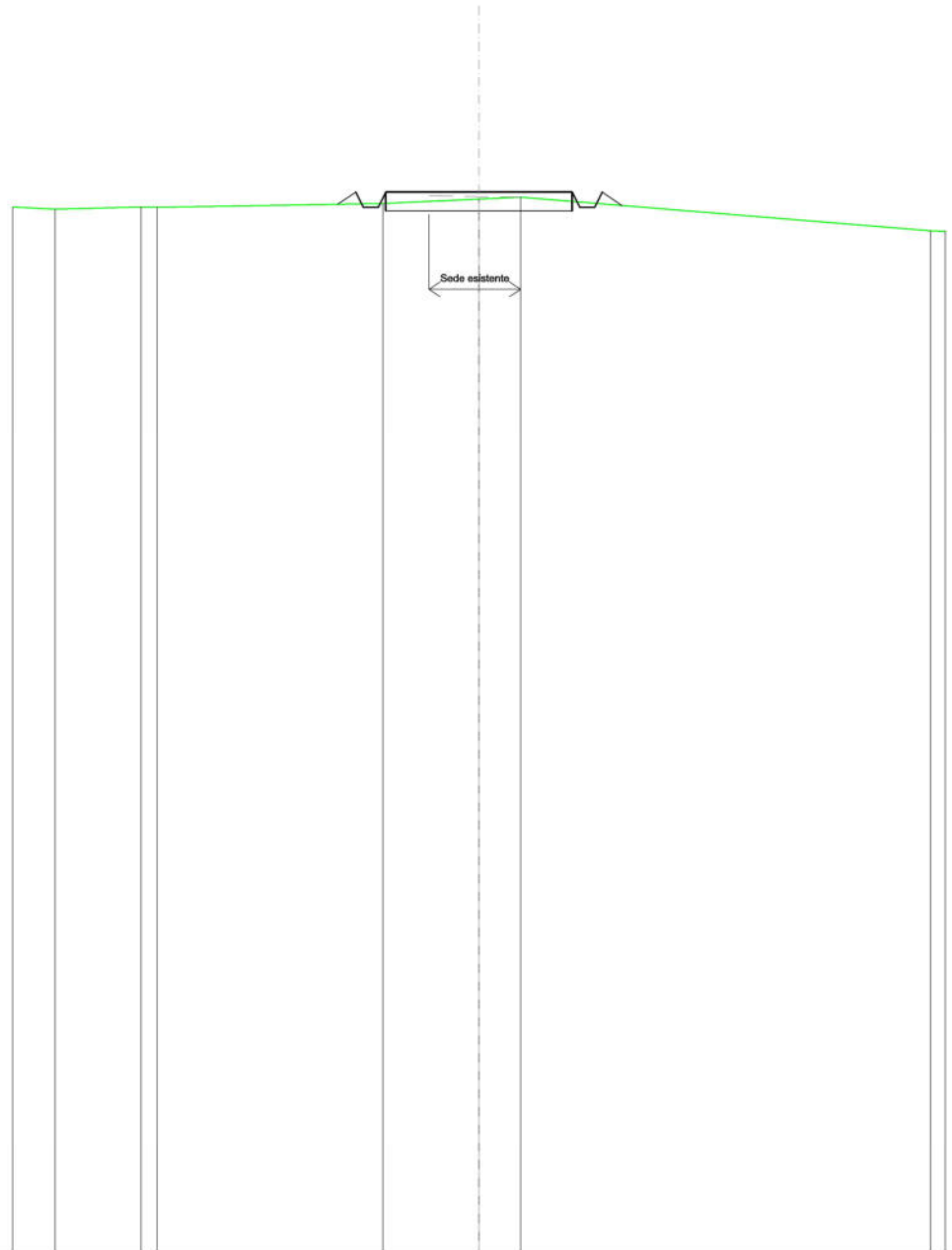
SCALA 1:200

QT. RIF. 400,000

QUOTE TERRENO	427,94	427,92	428,02	428,01	428,21	428,21	428,20	427,79
DIST. PARZIALI TERRENO	0,71	1,97	0,83	6,37	0,90	3,72		
QUOTE PROGETTO					428,10	428,28	427,88	428,28
DIST. PARZIALI PROGETTO					5,00	0,62		

SCAVI E BONIFICHE	
FOSSO	0,097 m <sup>2</sup>
SOVRASTRUTTURA STRADALE	
CASSONETTO	5,000 m
MANUFATTI	
SCAVO PER PIATTAFORMA	1,454 m <sup>2</sup>
RILEVATO PER SCARPATE	0,246 m <sup>2</sup>

SEZIONE N.: 5  
 QT. PROGETTO: 428,440  
 DIST.PROG.: 100,000  
 DIST.PREC.: 25,000  
 DIST.SUCC.: 25,000



SCALA 1:200

QT.RIF. 400,000

QUOTE TERRENO	427,99	428,04 428,03	428,14	428,25 428,30
DIST.PARZIALI TERRENO	2,30	6,04	2,58	1,12
QUOTE PROGETTO			428,12 428,44 428,04 428,04 428,44	428,44 428,44 428,04 428,44 428,08
DIST. PARZIALI PROGETTO			5,00	0,54







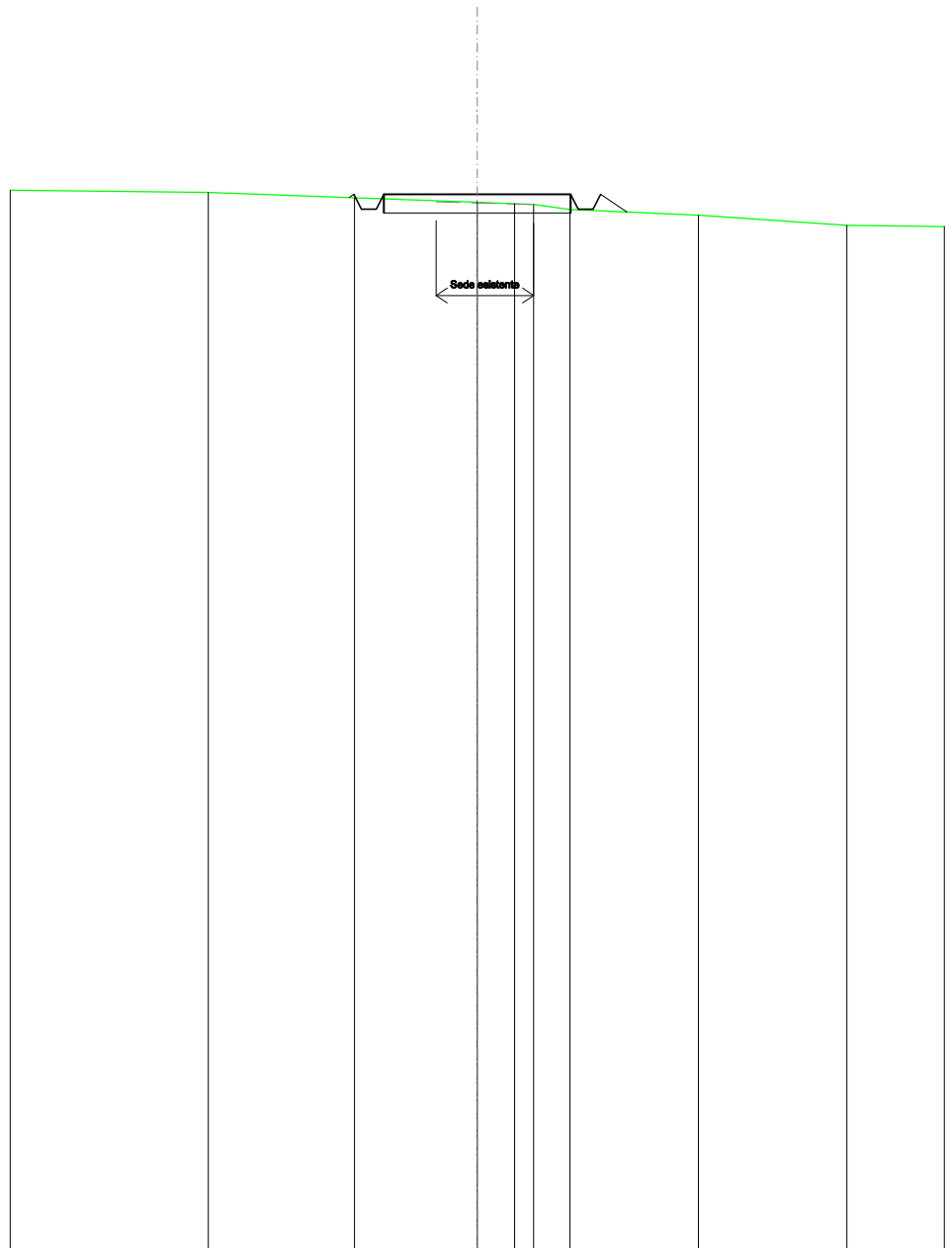






<b>SCAVI E BONIFICHE</b>	
FOSSO	0,162 m <sup>2</sup>
<b>SOVRASTRUTTURA STRADALE</b>	
CASSONETTO	5,000 m
<b>MANUFATTI</b>	
SCAVO PER PIATTAFORMA	1,375 m <sup>2</sup>
RILEVATO PER SCARPATE	0,266 m <sup>2</sup>

SEZIONE N.: 11  
 QT. PROGETTO: 428,266  
 DIST.PROG.: 250,000  
 DIST.PREC.: 25,000  
 DIST.SUCC.: 25,000



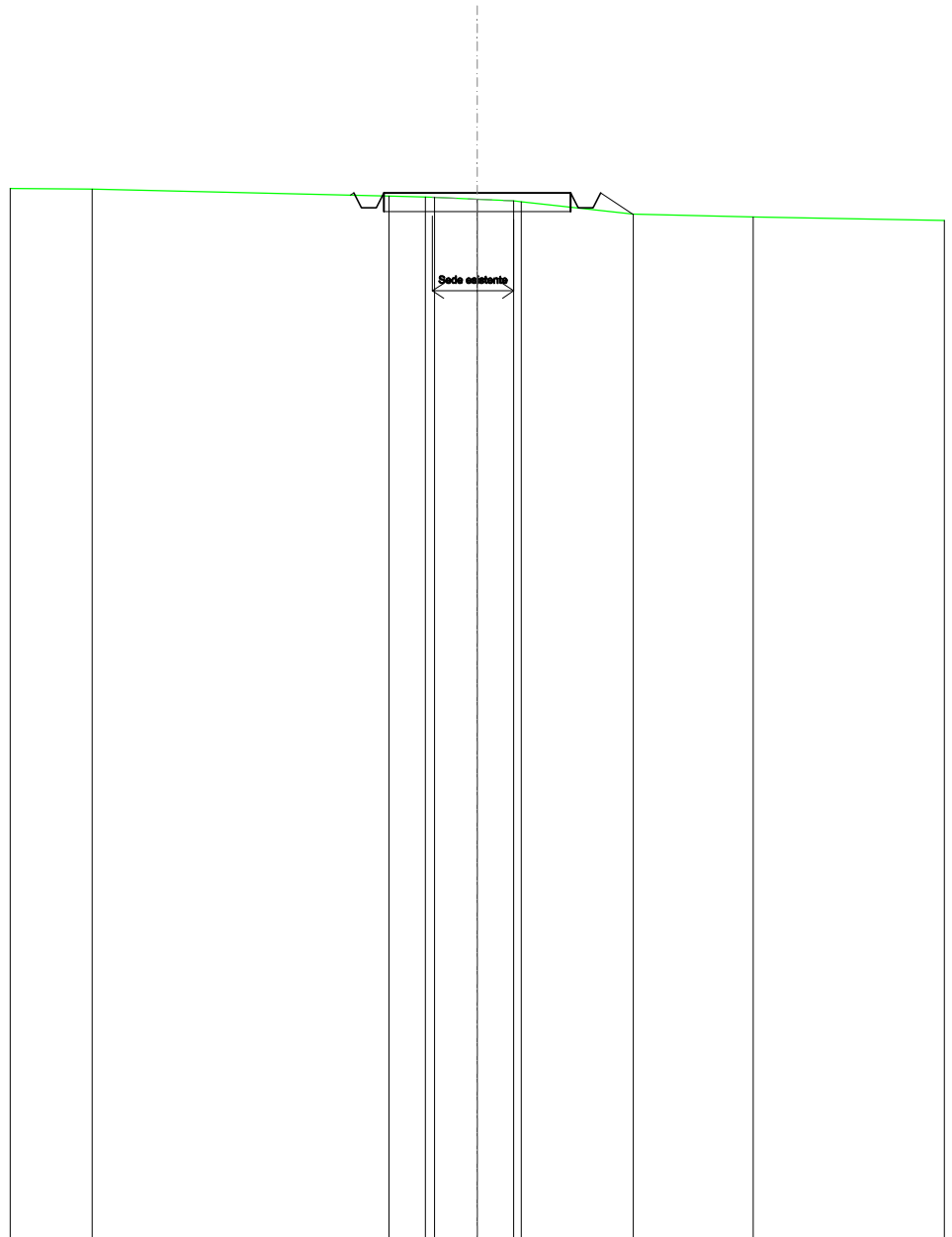
SCALA 1:200

QT.RIF. 400,000

QUOTE TERRENO	428,32	428,18	428,05	428,01	427,99	427,86	427,71	427,44
DIST.PARZIALI TERRENO		3,92	3,28	1,00	0,50	0,97	3,44	3,97
QUOTE PROGETTO		428,18	428,27	427,87	427,87	428,27	427,87	428,27
DIST. PARZIALI PROGETTO				5,00			0,71	

<b>SCAVI E BONIFICHE</b>	
FOSSO	0,183 m <sup>2</sup>
<b>SOVRASTRUTTURA STRADALE</b>	
CASSONETTO	5,000 m
<b>MANUFATTI</b>	
SCAVO PER PIATTAFORMA	1,534 m <sup>2</sup>
RILEVATO PER SCARPATE	0,318 m <sup>2</sup>

SEZIONE N.: 12  
 QT. PROGETTO: 428,014  
 DIST.PROG.: 275,000  
 DIST.PREC.: 25,000  
 DIST.SUCC.: 25,000



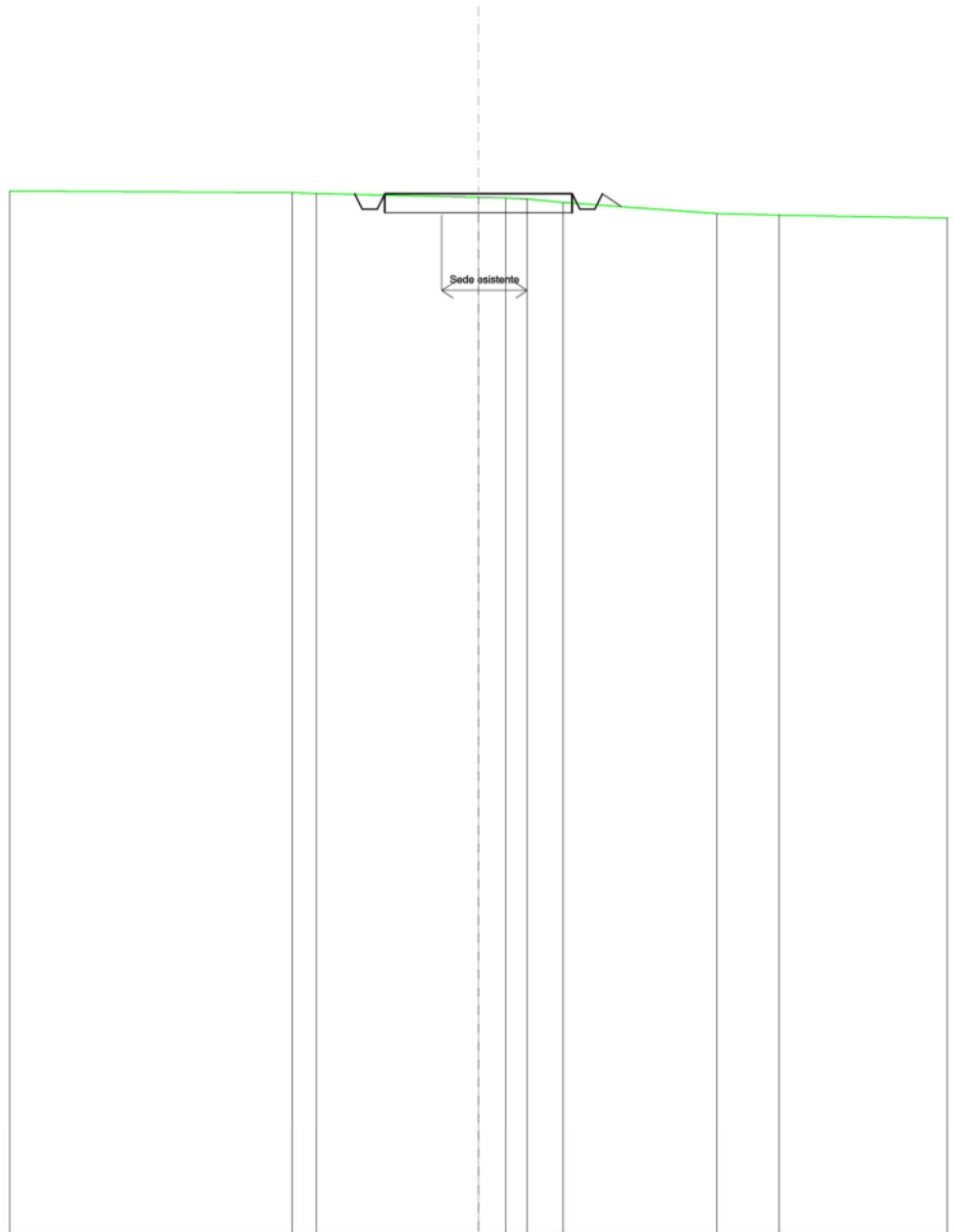
SCALA 1:200

QT.RIF. 400,000

QUOTE TERRENO	428,12		427,93	427,90	427,89	427,84	427,80	427,77	427,44	427,37
DIST.PARZIALI TERRENO		7,95	0,97	1,14	0,97		3,00		3,21	
QUOTE PROGETTO			427,95	428,01	427,61	428,01	428,01	427,61	428,01	427,44
DIST. PARZIALI PROGETTO						5,00		0,86		

SCAVI E BONIFICHE	
FOSSO	0,283 m <sup>2</sup>
SOVRASTRUTTURA STRADALE	
CASSONETTO	5,000 m
MANUFATTI	
SCAVO PER PIATTAFORMA	1,989 m <sup>2</sup>
RILEVATO PER SCARPATE	0,115 m <sup>2</sup>

SEZIONE N.: 13  
 QT. PROGETTO: 427,763  
 DIST.PROG.: 300,000  
 DIST.PREC.: 25,000  
 DIST.SUCC.: 25,000



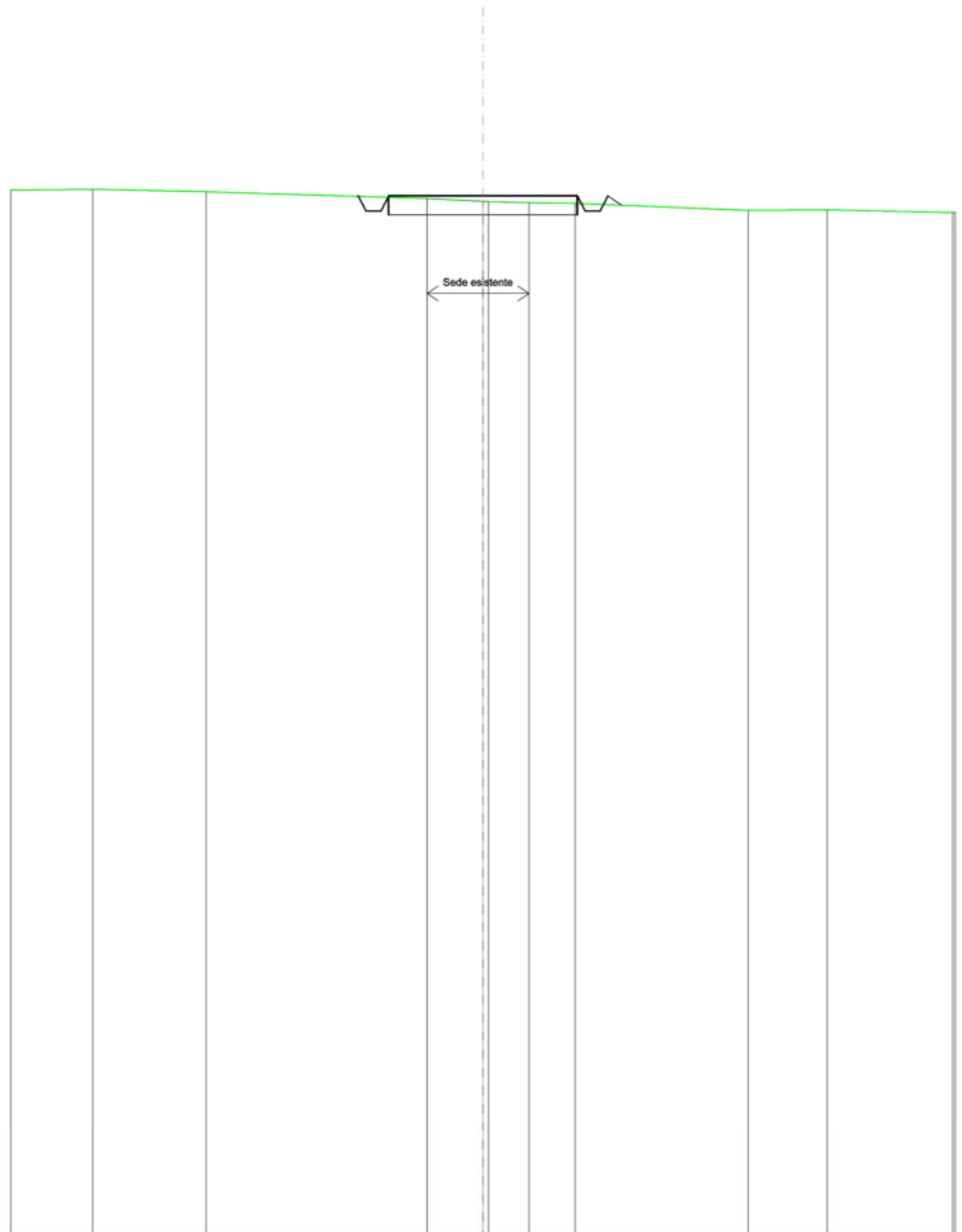
SCALA 1:200

QT.RIF. 400,000

QUOTE TERRENO	427,80	427,78	427,68	427,66	427,63	427,53	427,24	427,20
DIST.PARZIALI TERRENO	0,64	4,32	0,73	0,57	0,96	4,10	1,66	
QUOTE PROGETTO	427,75	427,76	427,76	427,36	427,36	427,76	427,76	427,42
DIST. PARZIALI PROGETTO			5,00			0,51		

SCAVI E BONIFICHE	
FOSSO	0,310 m <sup>2</sup>
SOVRASTRUTTURA STRADALE	
CASSONETTO	5,000 m
MANUFATTI	
SCAVO PER PIATTAFORMA	1,840 m <sup>2</sup>
RILEVATO PER SCARPATE	0,067 m <sup>2</sup>

SEZIONE N.: 14  
 QT. PROGETTO: 427,511  
 DIST. PROG.: 325,000  
 DIST. PREC.: 25,000  
 DIST. SUCC.: 25,000



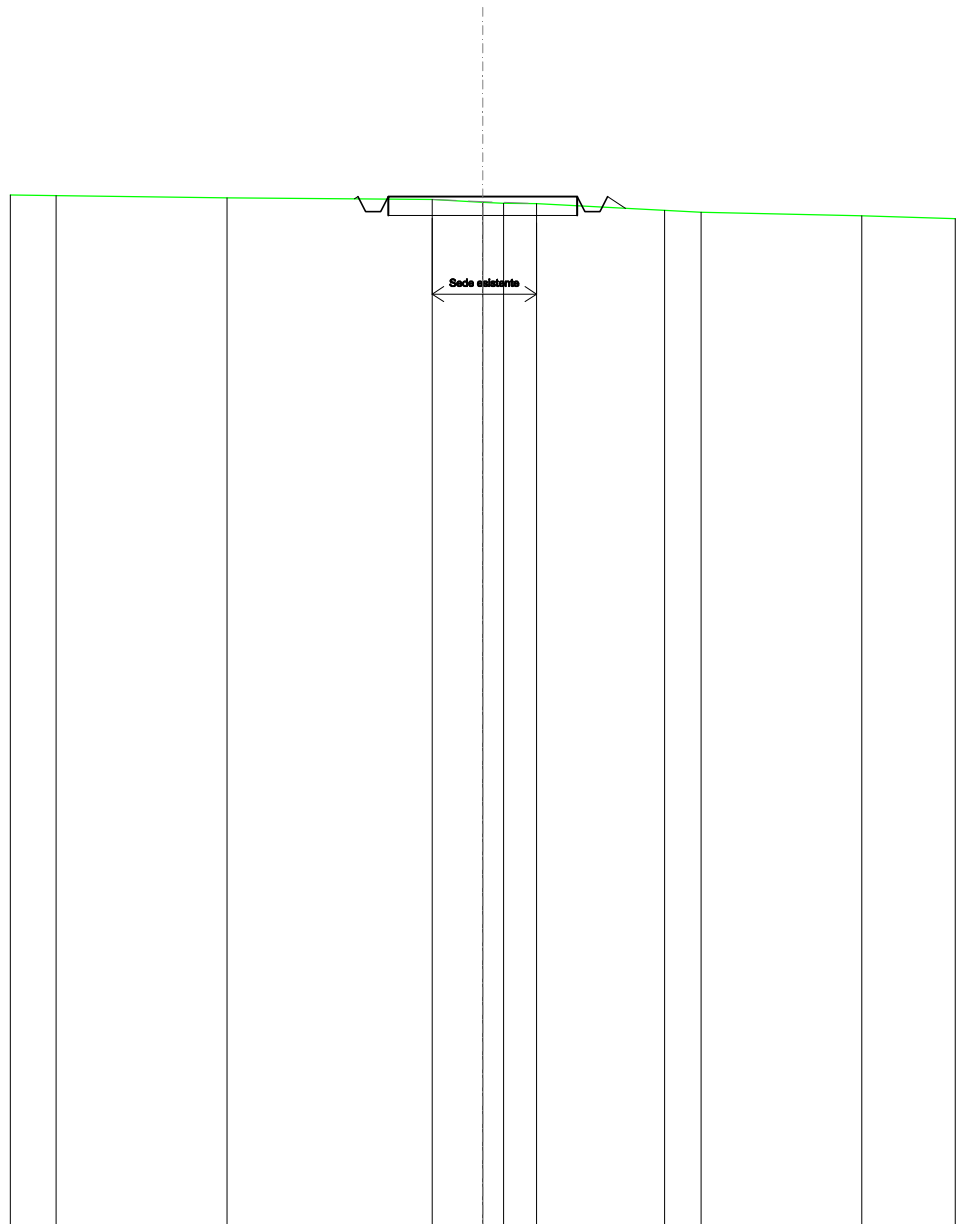
SCALA 1:200

QT. RIF. 400,000

QUOTE TERRENO	427,69	427,62		427,44	427,36	427,36	427,33	427,31		427,13	427,15
DIST. PARZIALI TERRENO		3,00		5,84	1,49	1,07	1,22		4,58		2,10
QUOTE PROGETTO				427,50	427,51	427,11	427,11	427,51	427,11	427,51	427,26
DIST. PARZIALI PROGETTO					5,00						

<b>SCAVI E BONIFICHE</b>	
FOSSO	0,247 m <sup>2</sup>
<b>SOVRASTRUTTURA STRADALE</b>	
CASSONETTO	5,000 m
<b>MANUFATTI</b>	
SCAVO PER PIATTAFORMA	1,753 m <sup>2</sup>
RILEVATO PER SCARPATE	0,111 m <sup>2</sup>

SEZIONE N.: 15  
 QT. PROGETTO: 427,261  
 DIST.PROG.: 350,000  
 DIST.PREC.: 25,000  
 DIST.SUCC.: 25,000



SCALA 1:200

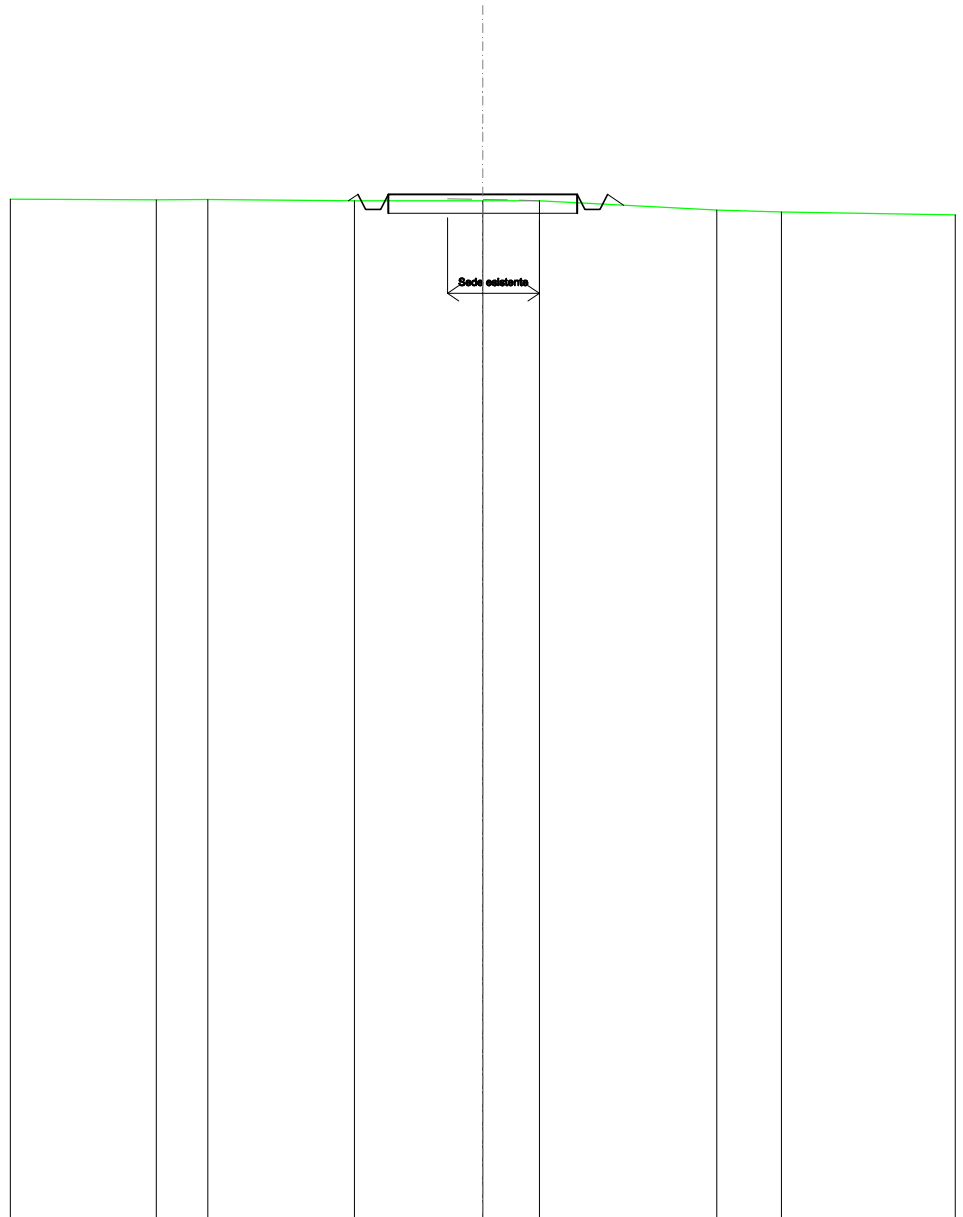
QT.RIF. 400,000

QUOTE TERRENO	427,28	427,23	427,18	427,11	427,08	427,07	426,89	426,84	426,75	
DIST.PARZIALI TERRENO	4,52	5,43	1,34	0,55	0,87	3,39	0,98	4,25		
QUOTE PROGETTO			427,20	427,26	426,86	427,26	427,26	426,86	427,26	426,55
DIST. PARZIALI PROGETTO				5,00						



<b>SCAVI E BONIFICHE</b>	
FOSSO	0,195 m <sup>2</sup>
<b>SOVRASTRUTTURA STRADALE</b>	
CASSONETTO	5,000 m
<b>MANUFATTI</b>	
SCAVO PER PIATTAFORMA	1,640 m <sup>2</sup>
RILEVATO PER SCARPATE	0,120 m <sup>2</sup>

SEZIONE N.: 16  
 QT. PROGETTO: 427,129  
 DIST.PROG.: 375,000  
 DIST.PREC.: 25,000  
 DIST.SUCC.: 25,000



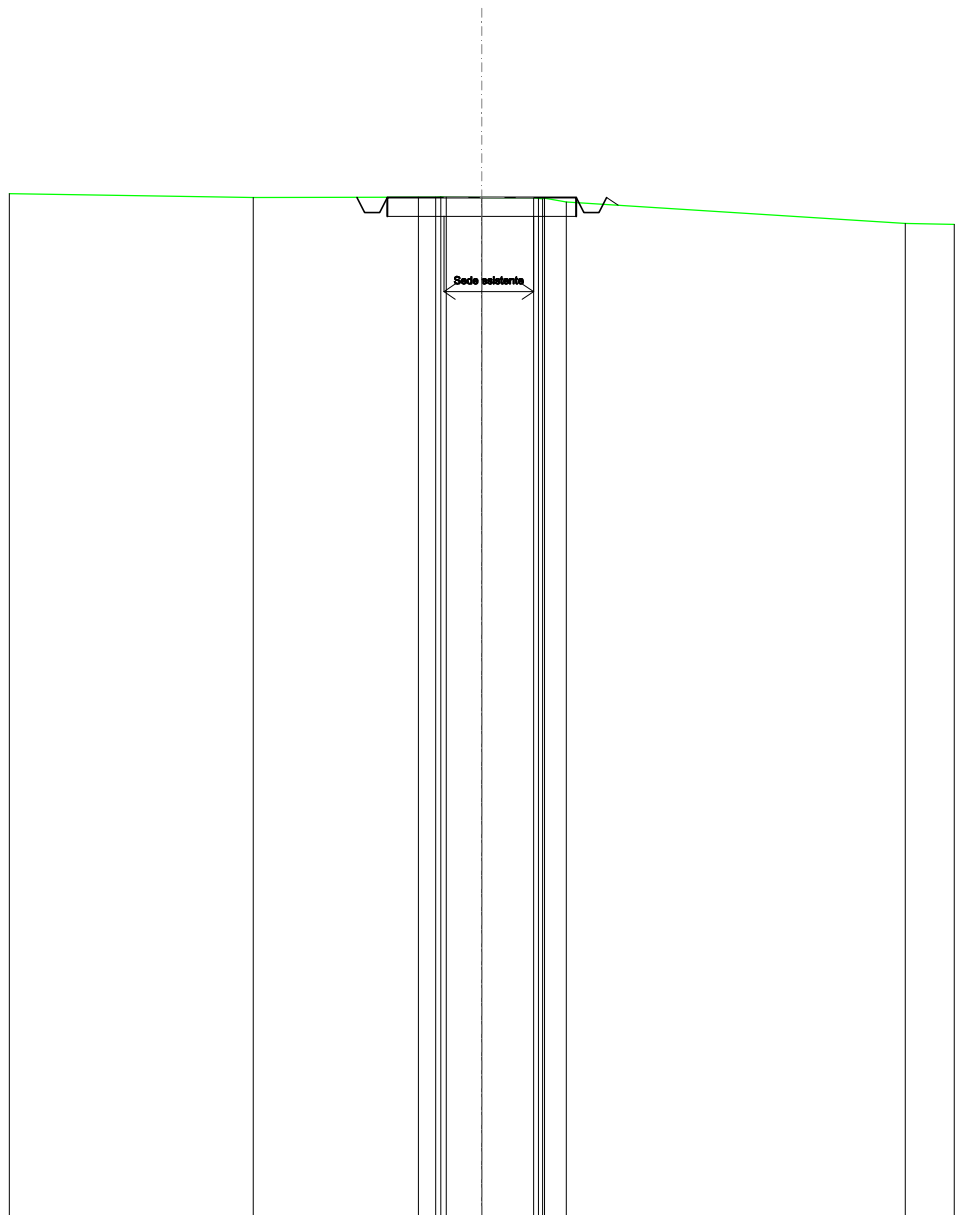
SCALA 1:200

QT.RIF. 400,000

QUOTE TERRENO	426,99	427,00	426,96	426,96	426,97	426,72	426,67
DIST.PARZIALI TERRENO	1,37	3,88	3,39	1,50	4,69	1,71	
QUOTE PROGETTO			426,96 427,13 426,73 427,13	427,13	427,13 426,73 427,13 426,85		
DIST. PARZIALI PROGETTO				5,00			

<b>SCAVI E BONIFICHE</b>	
FOSSO	0,363 m <sup>2</sup>
<b>SOVRASTRUTTURA STRADALE</b>	
CASSONETTO	5,000 m
<b>MANUFATTI</b>	
SCAVO PER PIATTAFORMA	2,414 m <sup>2</sup>
RILEVATO PER SCARPATE	0,042 m <sup>2</sup>

SEZIONE N.: 17  
 QT. PROGETTO: 426,999  
 DIST.PROG.: 400,000  
 DIST.PREC.: 25,000  
 DIST.SUCC.: 25,000



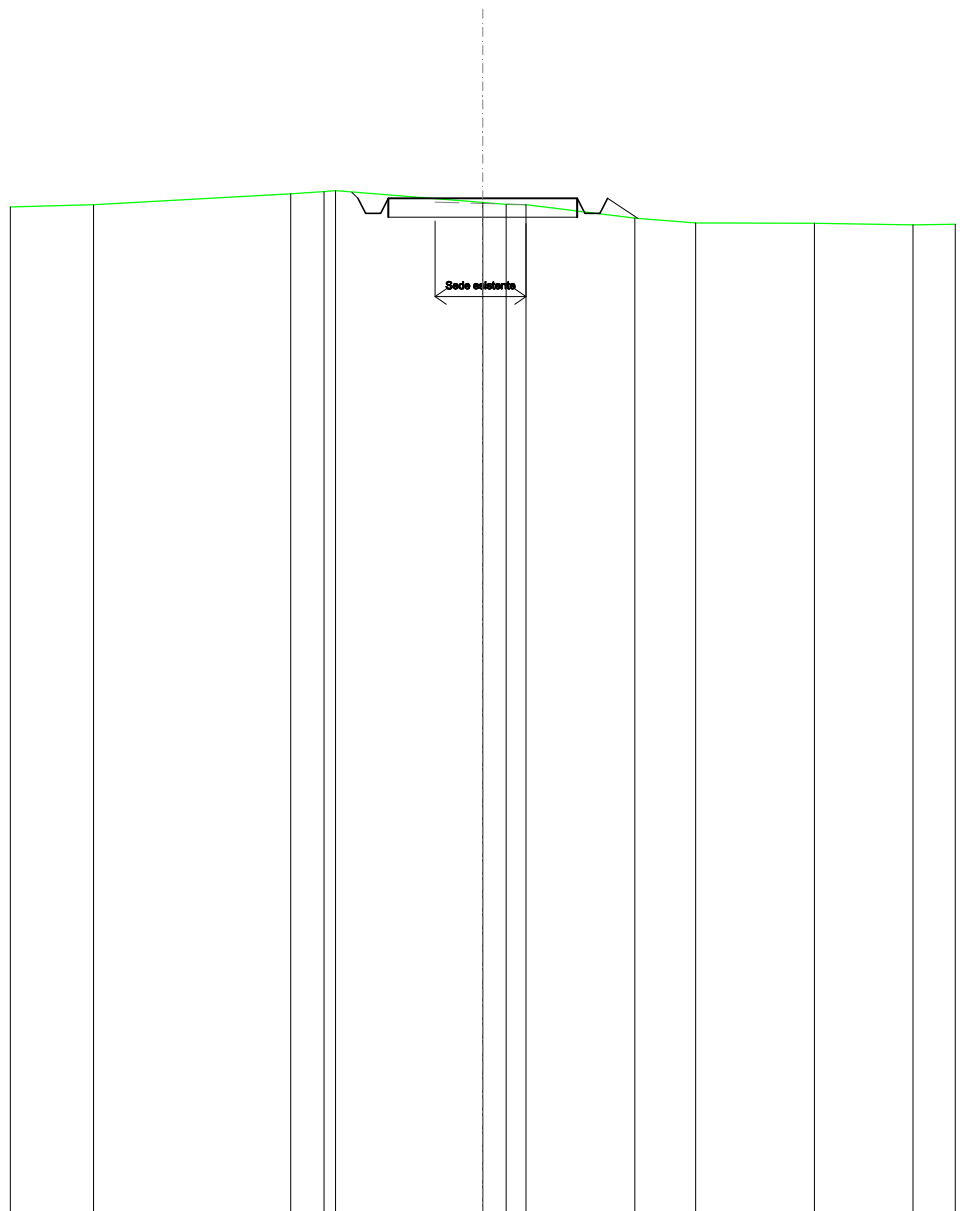
SCALA 1:200

QT.RIF. 400,000

QUOTE TERRENO	427,00	427,00	427,01	427,02	427,00	427,00	426,99	426,97	426,97	426,88	426,31
DIST.PARZIALI TERRENO		4,37		0,94	1,37		0,58			8,96	
QUOTE PROGETTO		427,00	427,00	426,60	427,00	427,00	427,00	426,60	426,97	426,60	427,00
DIST. PARZIALI PROGETTO					5,00						

<b>SCAVI E BONIFICHE</b>	
FOSSO	0,340 m <sup>2</sup>
<b>SOVRASTRUTTURA STRADALE</b>	
CASSONETTO	5,000 m
<b>MANUFATTI</b>	
SCAVO PER PIATTAFORMA	1,948 m <sup>2</sup>
SCAVO PER PARETI TRINCEA	0,012 m <sup>2</sup>
RILEVATO PER SCARPATE	0,255 m <sup>2</sup>

SEZIONE N.: 18  
 QT. PROGETTO: 426,869  
 DIST.PROG.: 425,000  
 DIST.PREC.: 25,000  
 DIST.SUCC.: 25,000



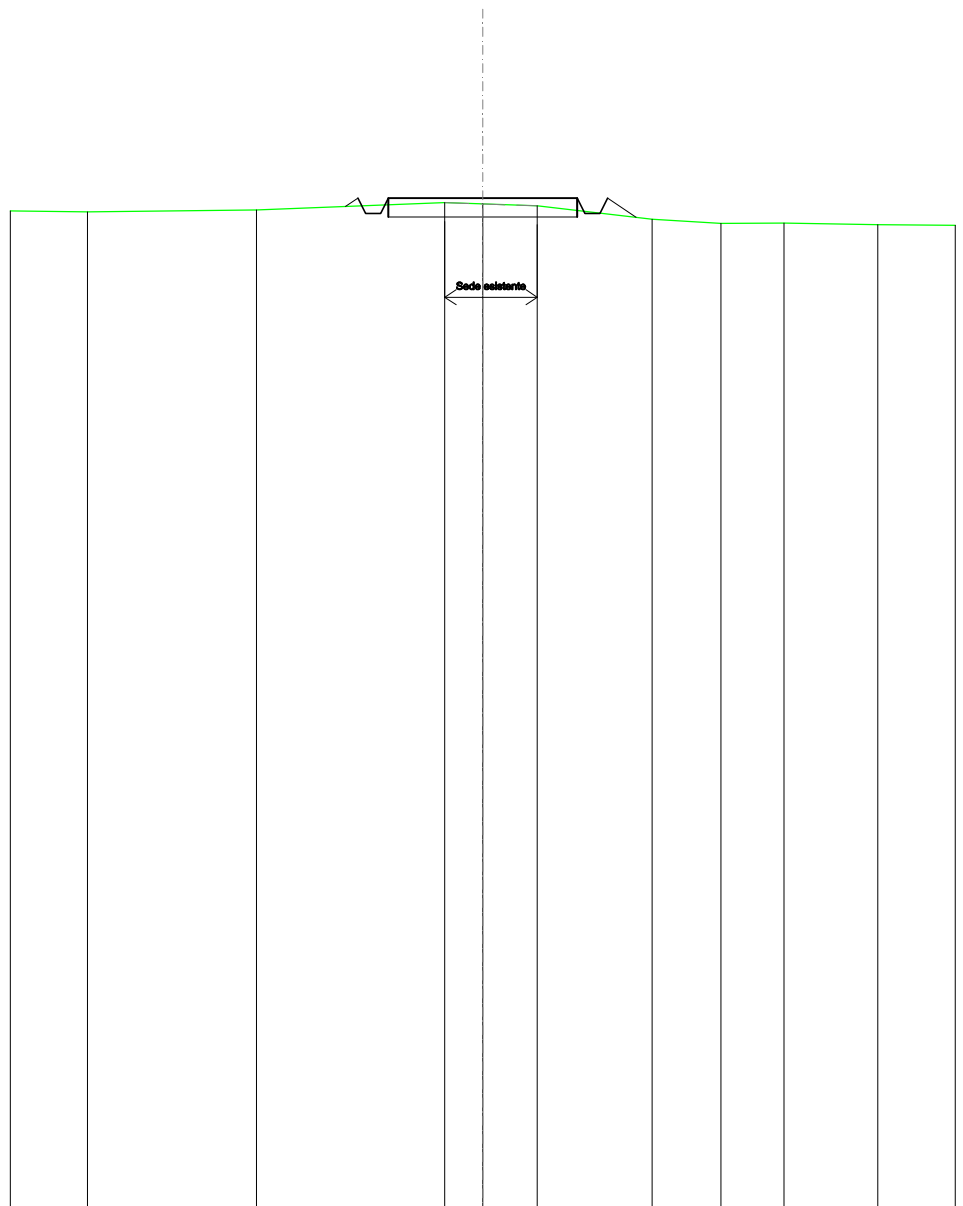
SCALA 1:200

QT.RIF. 400,000

QUOTE TERRENO	426,70	426,99	427,05 427,07	426,75 426,70 426,70	426,34	426,21	426,21	426,17
DIST.PARZIALI TERRENO	5,22	0,88	3,90	0,62 0,52	2,88	1,61	3,15	2,60
QUOTE PROGETTO			427,03 426,87 426,47 426,47 426,87	426,87	426,87 426,47 426,87 426,33			
DIST. PARZIALI PROGETTO				5,00		0,80		

SCAVI E BONIFICHE	
FOSSO	0,118 m <sup>2</sup>
SOVRASTRUTTURA STRADALE	
CASSONETTO	5,000 m
MANUFATTI	
SCAVO PER PIATTAFORMA	1,613 m <sup>2</sup>
RILEVATO PER SCARPATE	0,278 m <sup>2</sup>

SEZIONE N.: 19  
 QT. PROGETTO: 426,739  
 DIST.PROG.: 450,000  
 DIST.PREC.: 25,000  
 DIST.SUCC.: 25,000



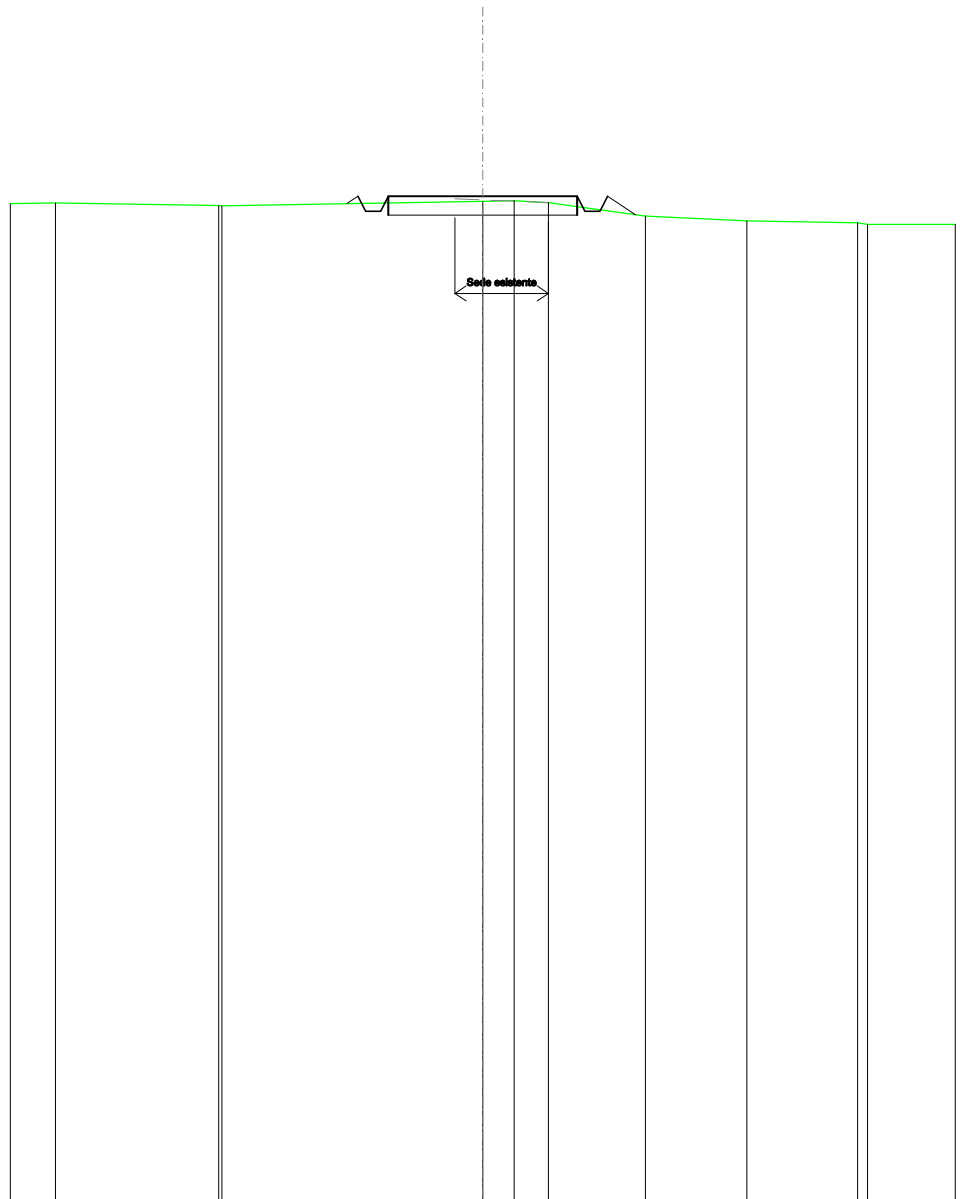
SCALA 1:200

QT.RIF. 400,000

QUOTE TERRENO	426,38	426,43	426,62	426,59	426,54	426,19	426,08	426,08	426,04
DIST.PARZIALI TERRENO	4,47	4,98	1,01	1,44	3,04	1,82	1,67	2,48	
QUOTE PROGETTO			426,52	426,74	426,34	426,74	426,34	426,74	426,23
DIST. PARZIALI PROGETTO			0,76	5,00	0,76	0,76	0,76	0,76	0,76

SCAVI E BONIFICHE	
FOSSO	0,138 m <sup>2</sup>
SOVRASTRUTTURA STRADALE	
CASSONETTO	5,000 m
MANUFATTI	
SCAVO PER PIATTAFORMA	1,693 m <sup>2</sup>
RILEVATO PER SCARPATE	0,246 m <sup>2</sup>

SEZIONE N.: 20  
 QT. PROGETTO: 426,608  
 DIST.PROG.: 475,000  
 DIST.PREC.: 25,000  
 DIST.SUCC.: 25,000



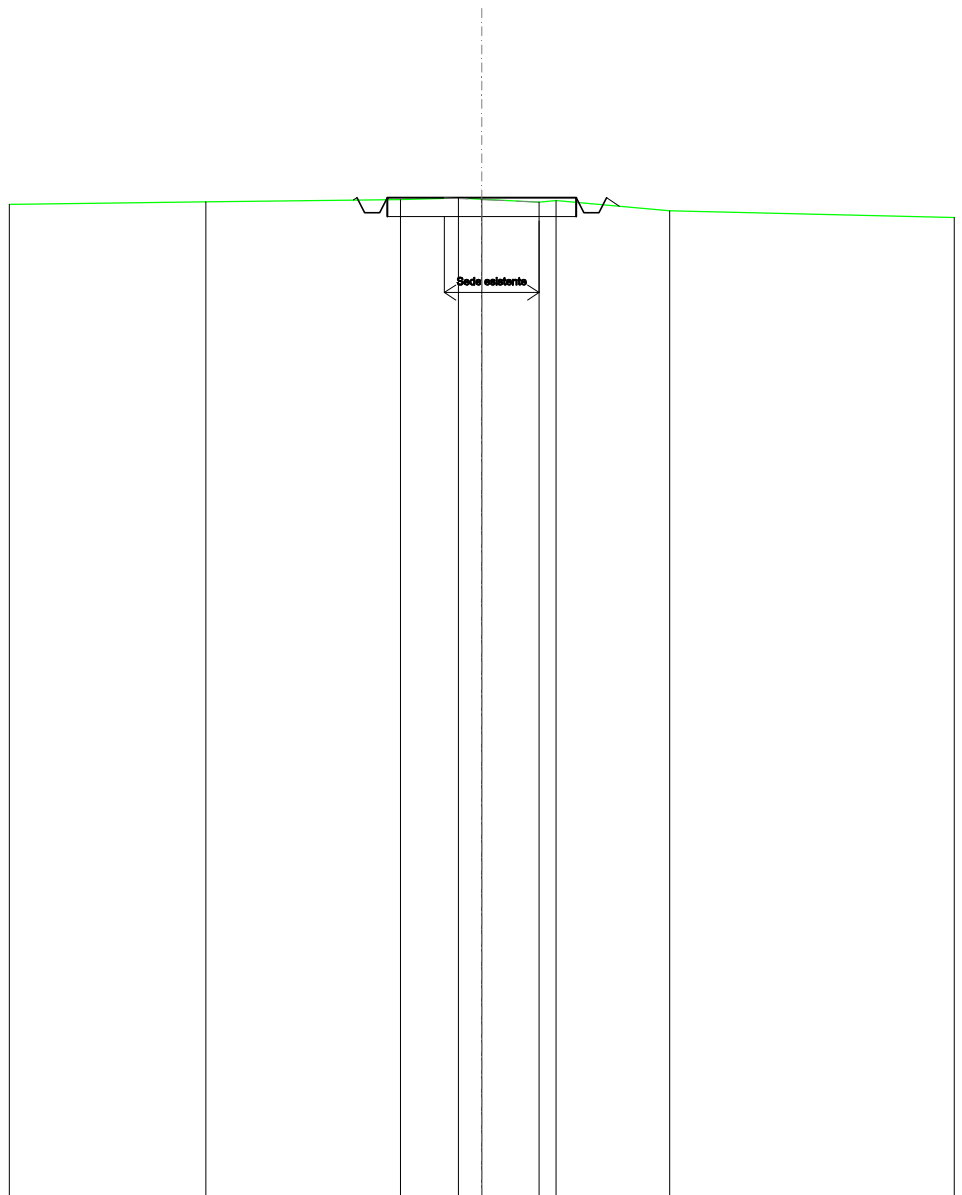
SCALA 1:200

QT.RIF. 400,000

QUOTE TERRENO	426,43	426,36 426,35	426,47 426,49 426,44	426,08	425,95	425,90 425,86
DIST.PARZIALI TERRENO	4,32	6,90	0,83 0,91	2,56	2,68	2,93
QUOTE PROGETTO		426,41 426,61 426,21 426,21 426,61	426,61	426,61 426,21 426,61 426,11		
DIST. PARZIALI PROGETTO			5,00	0,74		

<b>SCAVI E BONIFICHE</b>	
FOSSO	0,319 m <sup>2</sup>
<b>SOVRASTRUTTURA STRADALE</b>	
CASSONETTO	5,000 m
<b>MANUFATTI</b>	
SCAVO PER PIATTAFORMA	2,192 m <sup>2</sup>
RILEVATO PER SCARPATE	0,052 m <sup>2</sup>

SEZIONE N.: 21  
 QT. PROGETTO: 426,464  
 DIST.PROG.: 500,000  
 DIST.PREC.: 25,000  
 DIST.SUCC.: 25,000



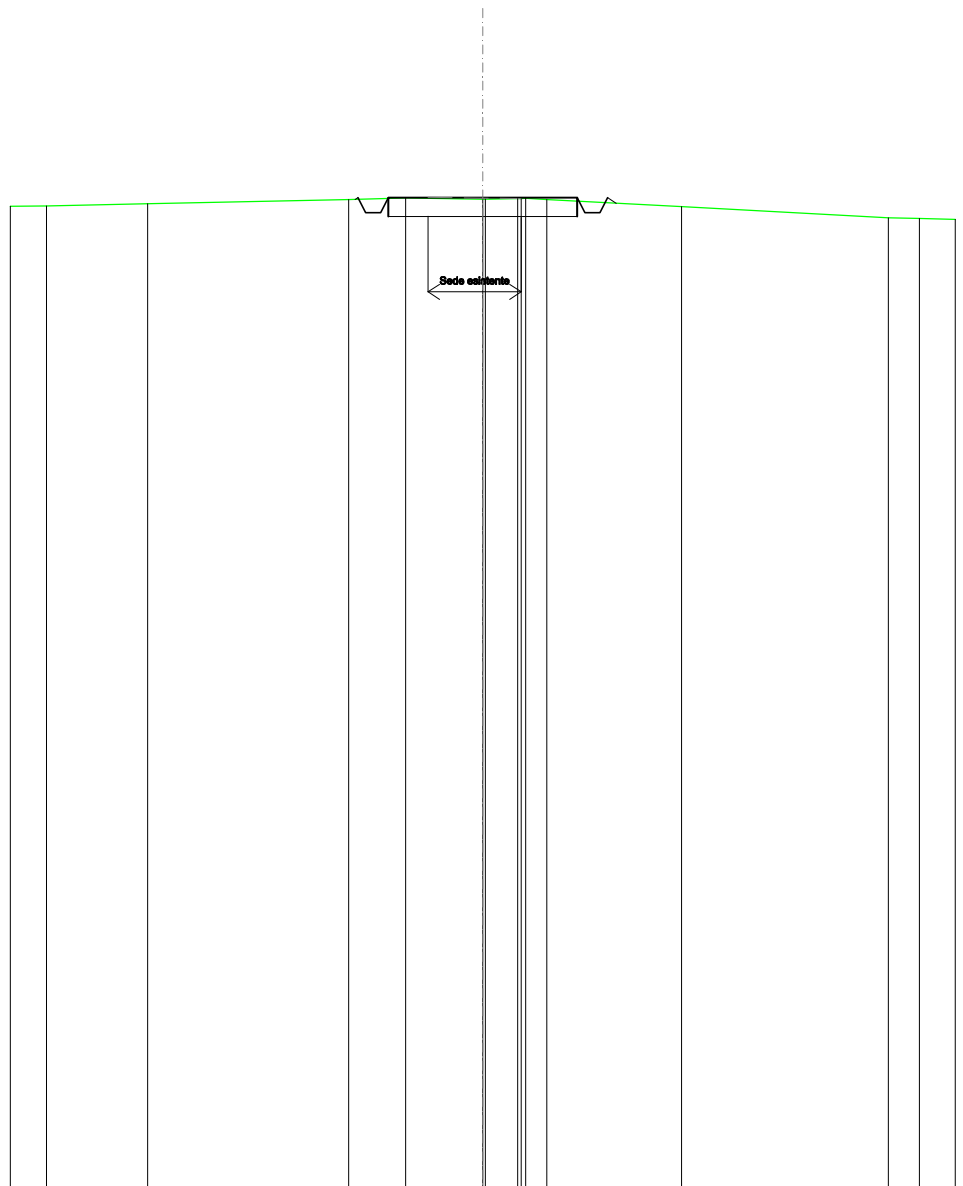
SCALA 1:200

QT.RIF. 400,000

QUOTE TERRENO	426,35	426,41	426,45	426,42	426,34	426,39	426,11
DIST.PARZIALI TERRENO	5,14	1,53	0,82	1,51	3,01		
QUOTE PROGETTO		426,40	426,46	426,06	426,46	426,06	426,23
DIST. PARZIALI PROGETTO			5,00				

SCAVI E BONIFICHE	
FOSSO	0,363 m <sup>2</sup>
SOVRASTRUTTURA STRADALE	
CASSONETTO	5,000 m
MANUFATTI	
SCAVO PER PIATTAFORMA	2,309 m <sup>2</sup>
RILEVATO PER SCARPATE	0,026 m <sup>2</sup>

SEZIONE N.: 22  
 QT. PROGETTO: 426,226  
 DIST.PROG.: 525,000  
 DIST.PREC.: 25,000  
 DIST.SUCC.: 25,000



SCALA 1:200

QT.RIF. 400,000

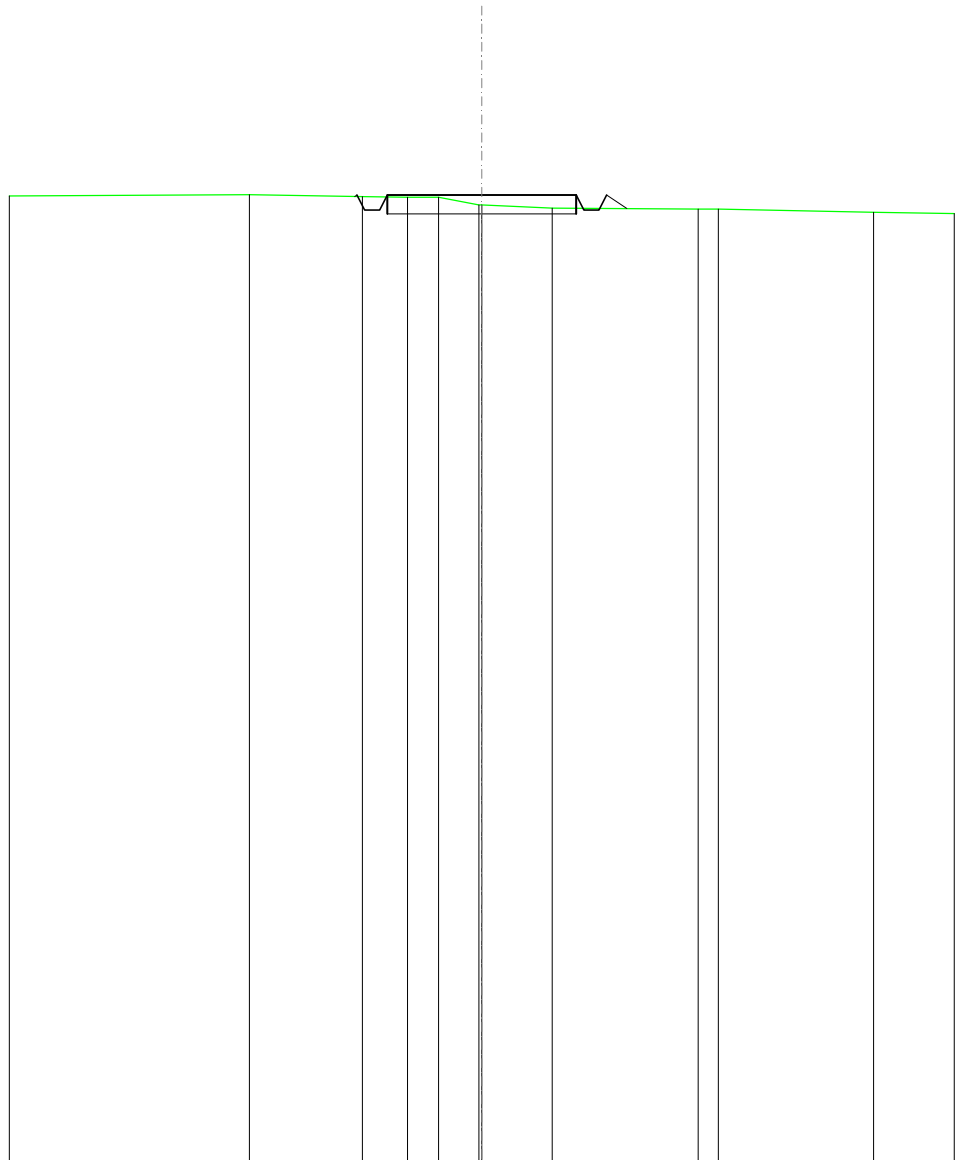
QUOTE TERRENO	426,01	426,06		426,17	426,21	426,18 426,18 426,20 426,21	426,17	425,98		425,69 425,67	
DIST.PARZIALI TERRENO		2,68		5,31	1,51	2,04	0,86 0,56	3,57		5,47	0,82
QUOTE PROGETTO				426,18 426,23 425,83 425,83 426,23	426,23	426,23	426,23 425,83 425,83 426,23 426,08				
DIST. PARZIALI PROGETTO						5,00					





<b>SCAVI E BONIFICHE</b>	
FOSSO	0,225 m <sup>2</sup>
<b>SOVRASTRUTTURA STRADALE</b>	
CASSONETTO	5,000 m
<b>MANUFATTI</b>	
SCAVO PER PIATTAFORMA	1,444 m <sup>2</sup>
RILEVATO PER SCARPATE	0,159 m <sup>2</sup>

SEZIONE N.: 24  
 QT. PROGETTO: 425,605  
 DIST.PROG.: 575,000  
 DIST.PREC.: 25,000  
 DIST.SUCC.: 25,000



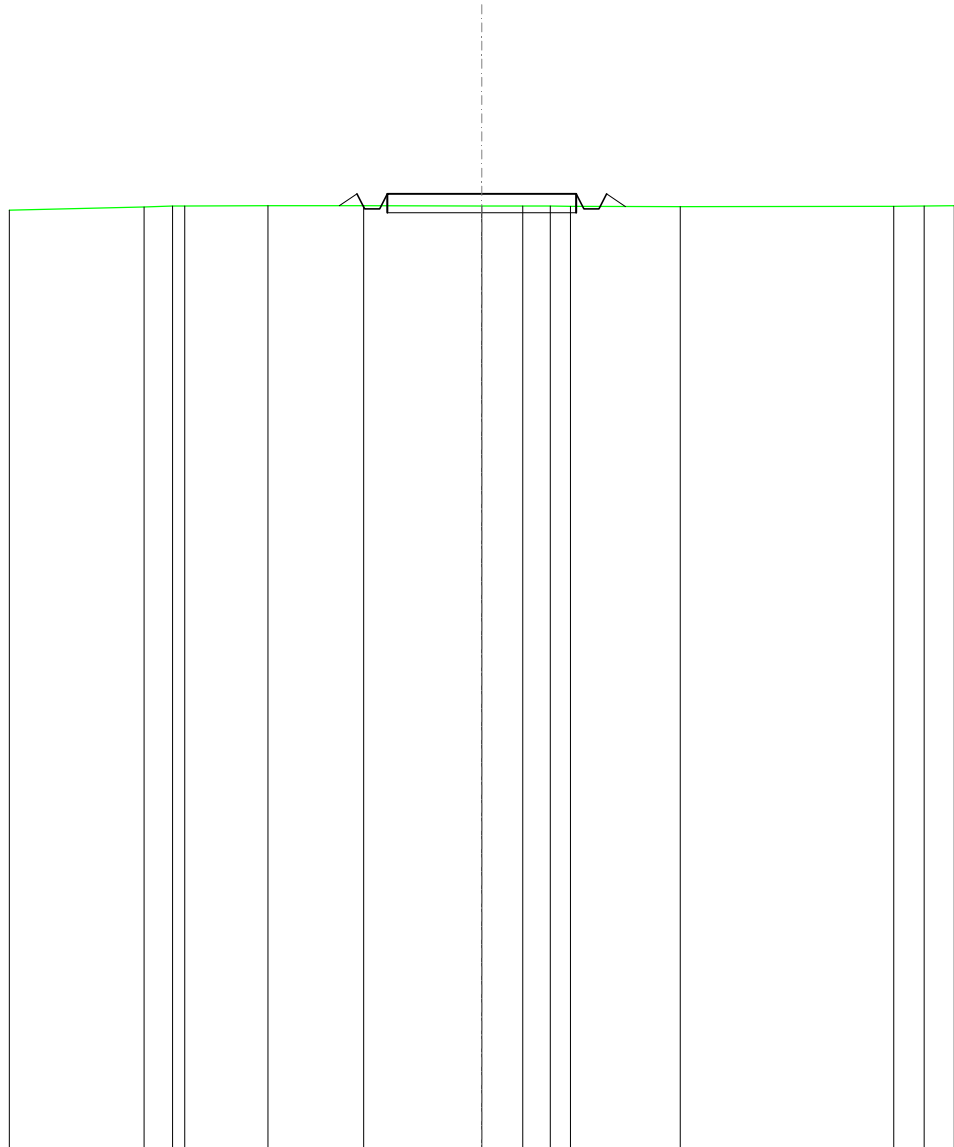
SCALA 1:200

QT.RIF. 400,000

QUOTE TERRENO	425,61	425,56	425,55	425,55	425,34	425,34	425,26	425,24	425,24	425,15
DIST.PARZIALI TERRENO	2,98	1,20	0,82	1,07	1,86	3,87	0,53	4,11		
QUOTE PROGETTO		425,57	425,61	425,21	425,21	425,61	425,61	425,21	425,61	425,25
DIST. PARZIALI PROGETTO					5,00			0,54		

<b>SCAVI E BONIFICHE</b>	
FOSSO	0,069 m <sup>2</sup>
<b>SOVRASTRUTTURA STRADALE</b>	
CASSONETTO	5,000 m
<b>MANUFATTI</b>	
SCAVO PER PIATTAFORMA	0,893 m <sup>2</sup>
RILEVATO PER SCARPATE	0,261 m <sup>2</sup>

SEZIONE N.: 25  
 QT. PROGETTO: 425,294  
 DIST.PROG.: 600,000  
 DIST.PREC.: 25,000  
 DIST.SUCC.: 25,000



SCALA 1:200

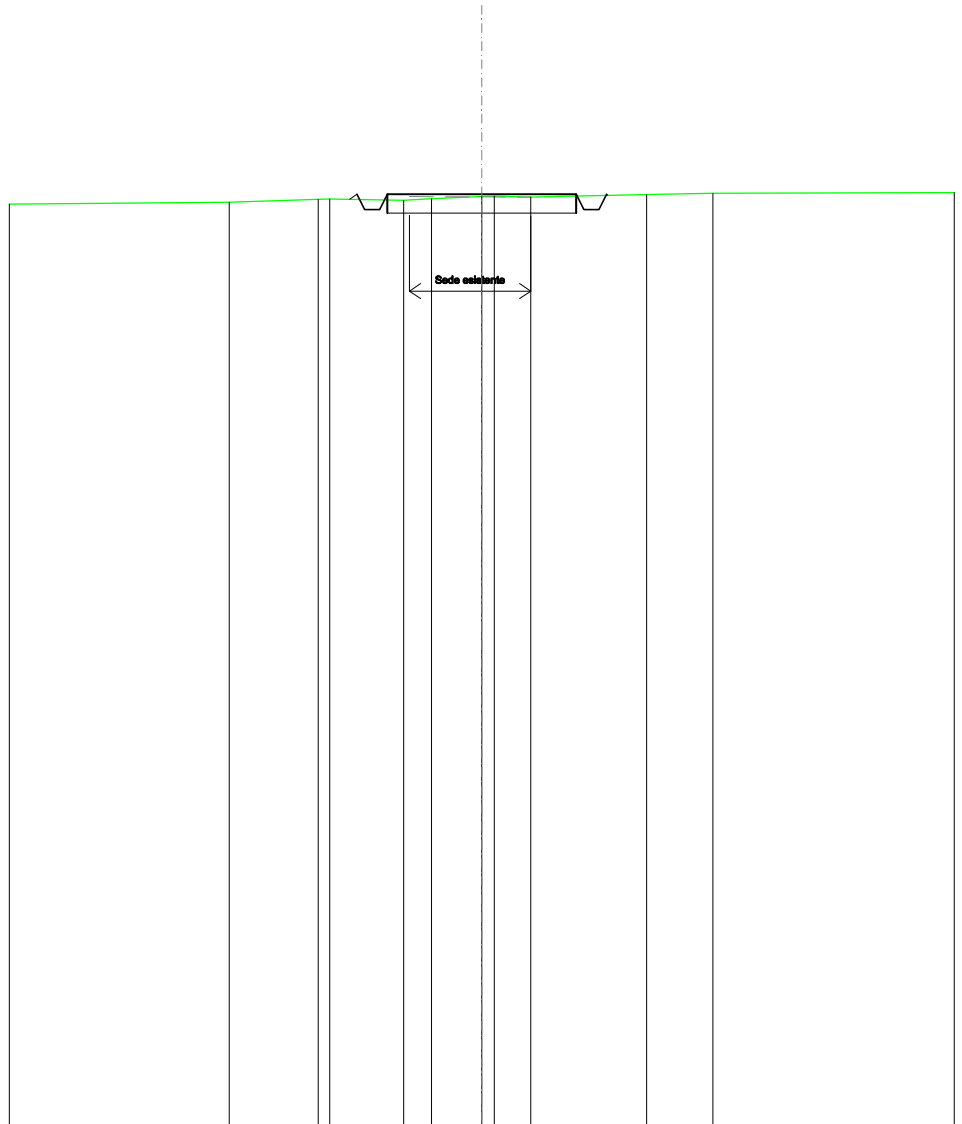
QT.RIF. 400,000

QUOTE TERRENO	424,94	424,97	424,97	424,98	424,98	424,97	424,97	424,97	424,96	424,95	424,96	424,97
DIST.PARZIALI TERRENO	0,75	2,20	2,53	3,12	1,08	0,73	0,53	2,90	5,65	0,80		
QUOTE PROGETTO				424,96	425,29	424,89	424,89	424,89	425,29	424,89	425,29	424,96
DIST. PARZIALI PROGETTO					5,00				0,50			



<b>SCAVI E BONIFICHE</b>	
FOSSO	0,348 m <sup>2</sup>
<b>SOVRASTRUTTURA STRADALE</b>	
CASSONETTO	5,000 m
<b>MANUFATTI</b>	
SCAVO PER PIATTAFORMA	2,070 m <sup>2</sup>
RILEVATO PER SCARPATE	0,025 m <sup>2</sup>

SEZIONE N.: 27  
 QT. PROGETTO: 424,672  
 DIST.PROG.: 650,000  
 DIST.PREC.: 25,000  
 DIST.SUCC.: 25,000



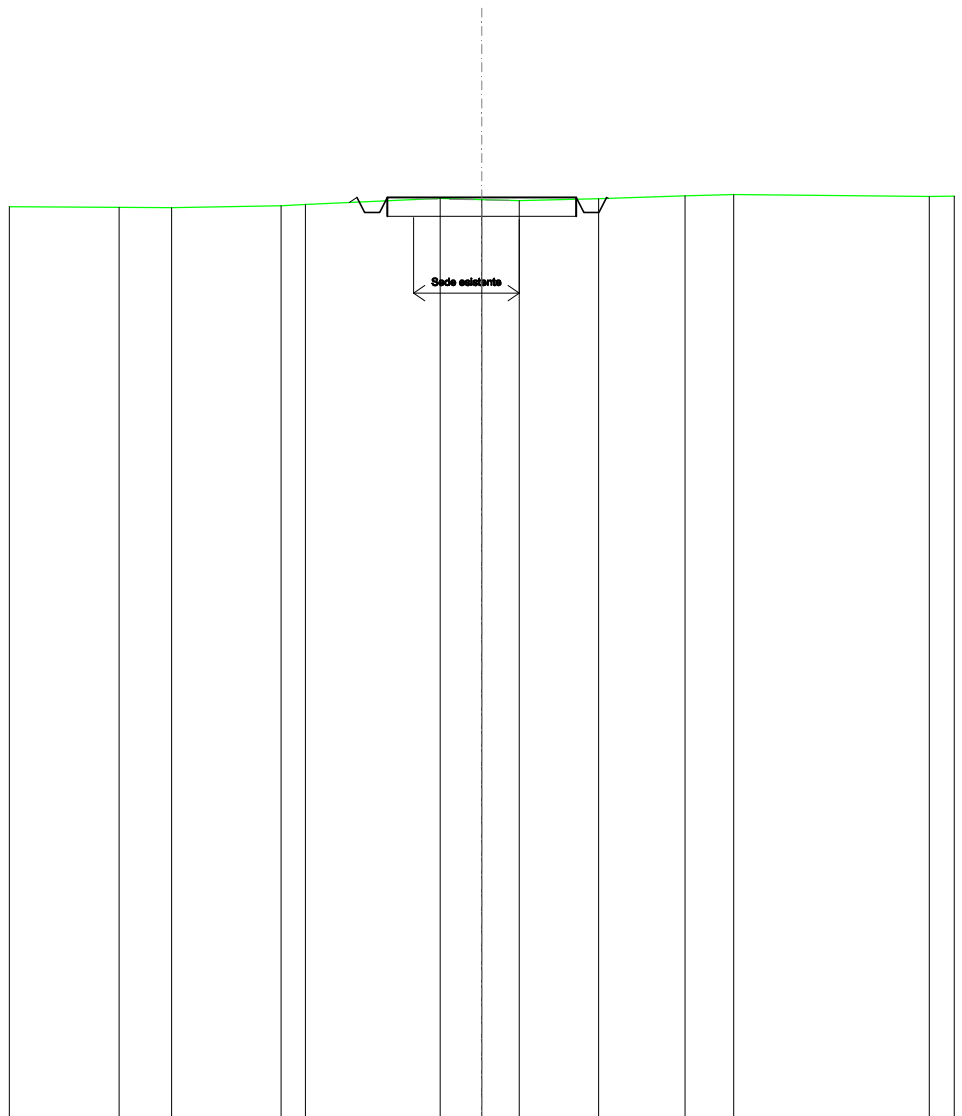
SCALA 1:200

QT.RIF. 400,000

QUOTE TERRENO	424,47	424,54 424,55	424,51 424,55	424,61 424,63	424,60	424,67	424,70
DIST.PARZIALI TERRENO	2,35	1,95	0,73	1,33	0,97	3,07	1,75
QUOTE PROGETTO		424,54 424,67 424,27 424,67		424,67		424,67 424,27 424,67 424,65	
DIST. PARZIALI PROGETTO				5,00			

SCAVI E BONIFICHE	
FOSSO	0,363 m <sup>2</sup>
SOVRASTRUTTURA STRADALE	
CASSONETTO	5,000 m
MANUFATTI	
SCAVO PER PIATTAFORMA	2,181 m <sup>2</sup>
RILEVATO PER SCARPATE	0,021 m <sup>2</sup>

SEZIONE N.: 28  
 QT. PROGETTO: 424,383  
 DIST.PROG.: 675,000  
 DIST.PREC.: 25,000  
 DIST.SUCC.: 25,000



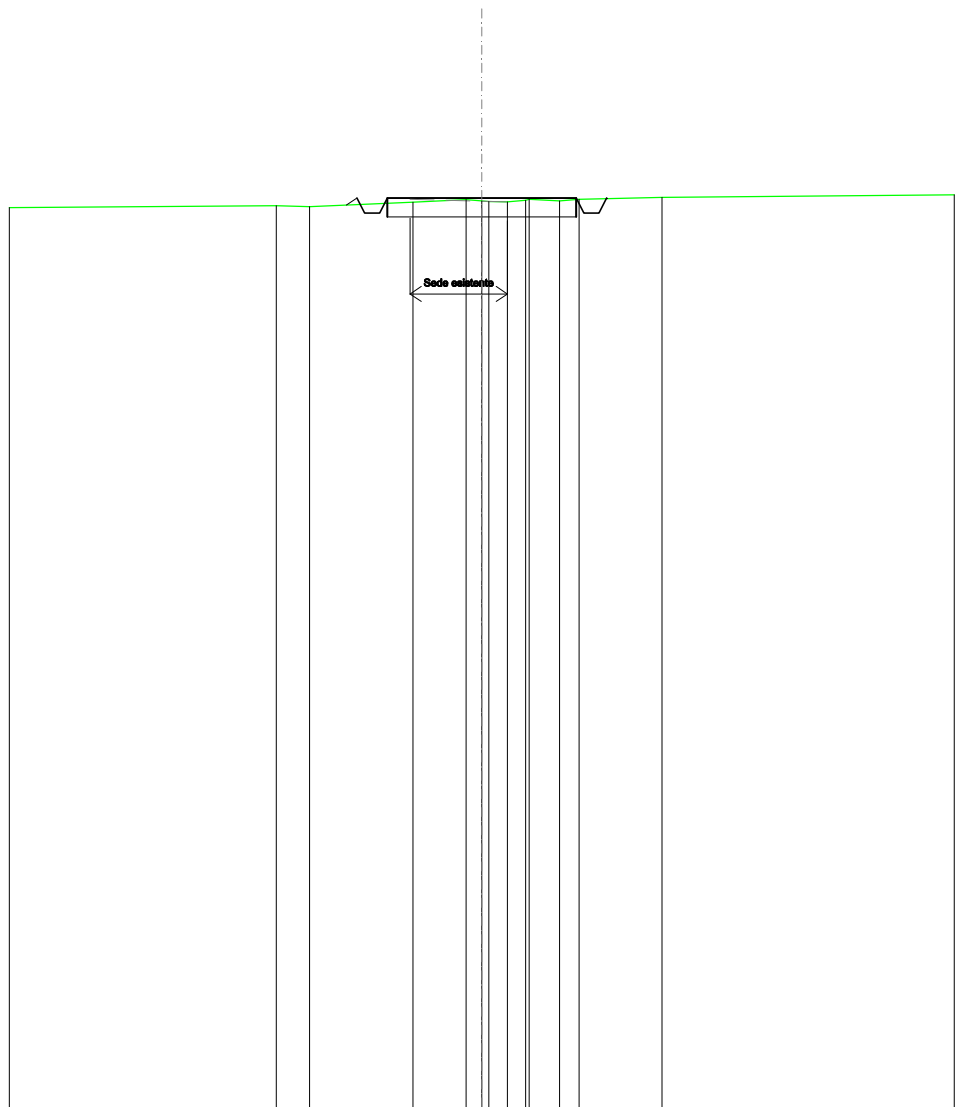
SCALA 1:200

QT.RIF. 400,000

QUOTE TERRENO	424,12	424,11	424,16	424,20	424,35	424,32	424,29	424,34	424,42	424,46	424,41
DIST.PARZIALI TERRENO	1,39	2,89	0,64	3,57	1,10	0,99	2,10	2,29	1,29	5,17	
QUOTE PROGETTO					424,25 424,36 423,98 423,98 424,38	424,38		424,38 423,98 423,98 424,38 424,35			
DIST. PARZIALI PROGETTO					5,00						

SCAVI E BONIFICHE	
FOSSO	0,344 m <sup>2</sup>
SOVRASTRUTTURA STRADALE	
CASSONETTO	5,000 m
MANUFATTI	
SCAVO PER PIATTAFORMA	2,105 m <sup>2</sup>
RILEVATO PER SCARPATE	0,038 m <sup>2</sup>

SEZIONE N.: 29  
 QT. PROGETTO: 424,125  
 DIST.PROG.: 700,000  
 DIST.PREC.: 25,000  
 DIST.SUCC.: 25,000



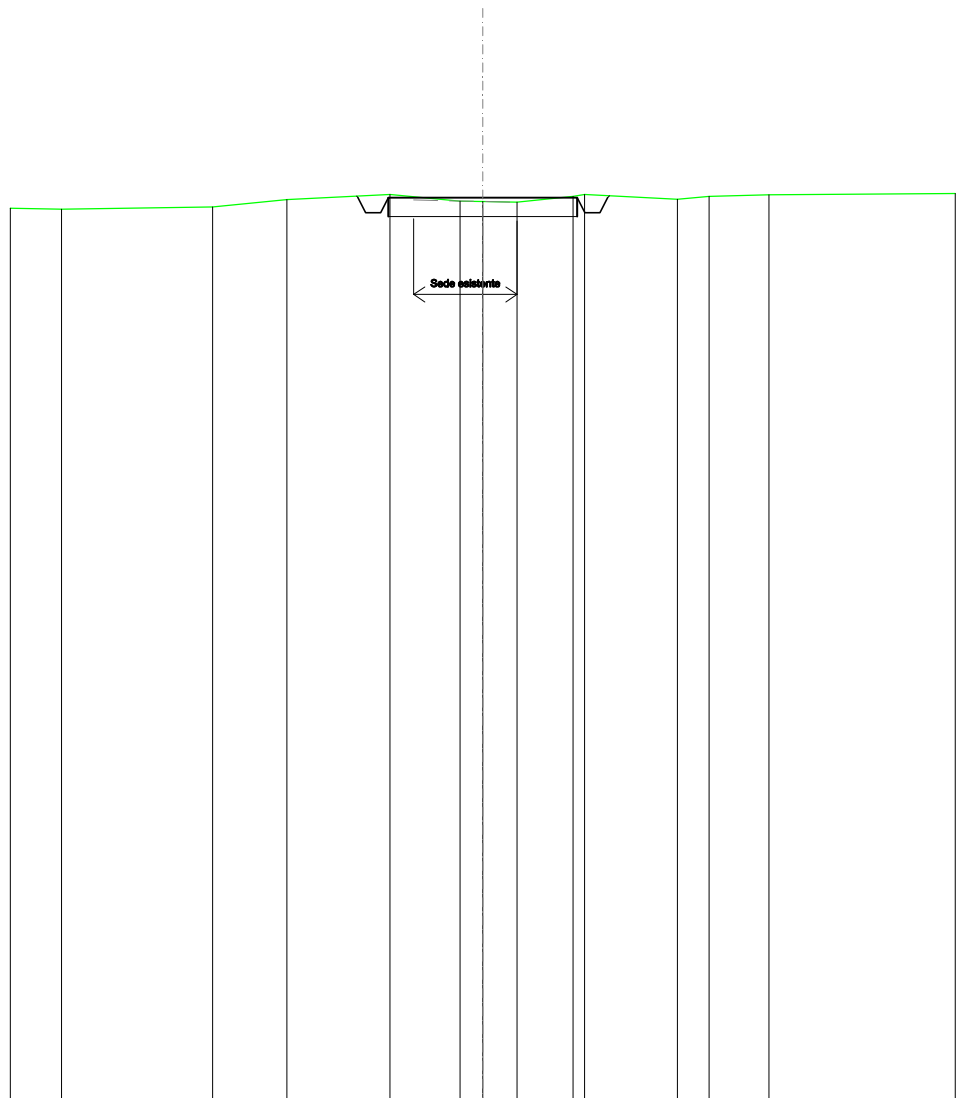
SCALA 1:200

QT.RIF. 400,000

QUOTE TERRENO	423,92	423,89	424,02	424,09	424,05	424,03	424,02	424,07	424,09	424,05	424,08	424,14
DIST.PARZIALI TERRENO	0,88	2,73	1,40	0,49	0,80	0,82	2,20					
QUOTE PROGETTO		423,94	424,13	423,73	423,73	424,13		424,13	423,73	424,13	424,11	
DIST. PARZIALI PROGETTO					5,00							

<b>SCAVI E BONIFICHE</b>	
FOSSO	0,583 m <sup>2</sup>
<b>SOVRASTRUTTURA STRADALE</b>	
CASSONETTO	5,000 m
<b>MANUFATTI</b>	
SCAVO PER PIATTAFORMA	2,256 m <sup>2</sup>
SCAVO PER PARETI TRINCEA	0,002 m <sup>2</sup>

SEZIONE N.: 30  
 QT. PROGETTO: 423,899  
 DIST.PROG.: 725,000  
 DIST.PREC.: 25,000  
 DIST.SUCC.: 25,000



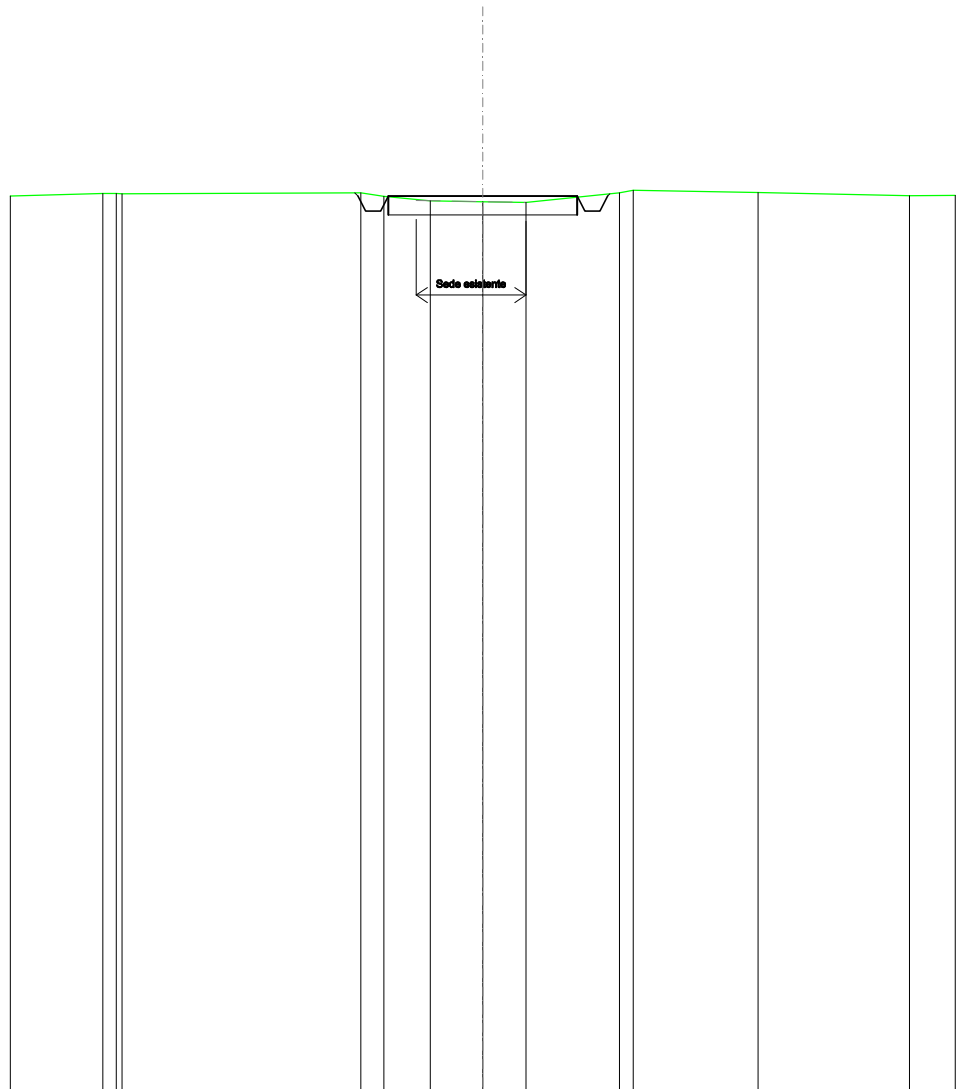
SCALA 1:200

QT.RIF. 400,000

QUOTE TERRENO	423,60	423,65	423,85	423,98	423,80	423,79	423,78	423,93	423,98	423,86	423,93	423,98
DIST.PARZIALI TERRENO	4,00	1,96	2,73	1,85	0,80	0,91	1,47	2,45	0,84	1,59		
QUOTE PROGETTO				423,94	423,90	423,50	423,50	423,90	423,95			
DIST. PARZIALI PROGETTO							5,00					

<b>SCAVI E BONIFICHE</b>	
FOSSO	0,516 m <sup>2</sup>
<b>SOVRASTRUTTURA STRADALE</b>	
CASSONETTO	5,000 m
<b>MANUFATTI</b>	
SCAVO PER PIATTAFORMA	1,893 m <sup>2</sup>
SCAVO PER PARETI TRINCEA	0,005 m <sup>2</sup>
RILEVATO PER SCARPATE	0,000 m <sup>2</sup>

SEZIONE N.: 31  
 QT. PROGETTO: 423,704  
 DIST.PROG.: 750,000  
 DIST.PREC.: 25,000  
 DIST.SUCC.: 25,000



SCALA 1:200

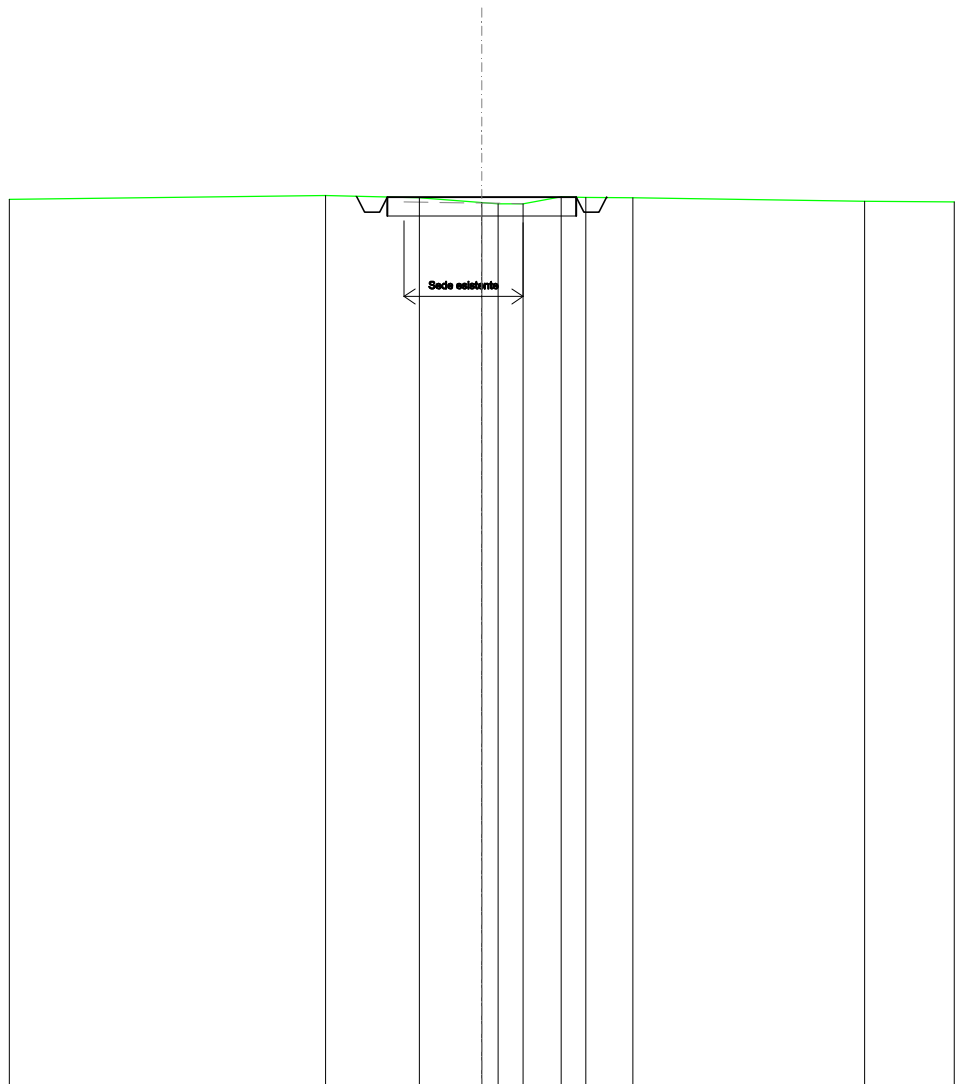
QT.RIF. 400,000

QUOTE TERRENO	423,77 423,77 423,76			423,79 423,70 423,69			423,57	423,55 423,53		423,79 423,65	423,79	423,71
DIST.PARZIALI TERRENO		6,32		0,61 1,23		1,39	1,14	2,47		3,30	4,01	
QUOTE PROGETTO				423,79 423,70 423,30 423,70		423,70		423,70 423,30 423,70 423,76				
DIST. PARZIALI PROGETTO						5,00						



<b>SCAVI E BONIFICHE</b>	
FOSSO	0,484 m <sup>2</sup>
<b>SOVRASTRUTTURA STRADALE</b>	
CASSONETTO	5,000 m
<b>MANUFATTI</b>	
SCAVO PER PIATTAFORMA	2,096 m <sup>2</sup>
SCAVO PER PARETI TRINCEA	0,000 m <sup>2</sup>
RILEVATO PER SCARPATE	0,000 m <sup>2</sup>

SEZIONE N.: 32  
 QT. PROGETTO: 423,540  
 DIST.PROG.: 775,000  
 DIST.PREC.: 25,000  
 DIST.SUCC.: 25,000



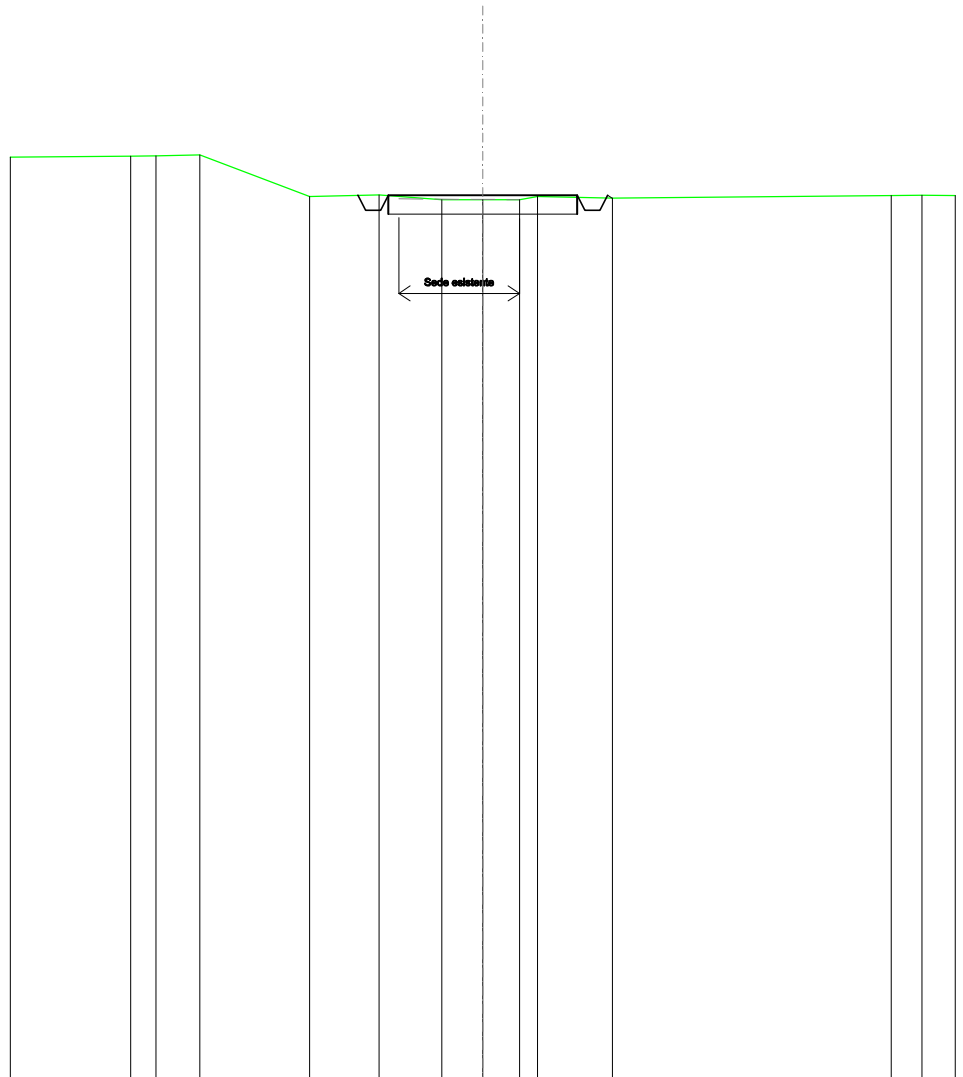
SCALA 1:200

QT.RIF. 400,000

QUOTE TERRENO	423,59	423,52	423,40	423,37	423,37	423,55	423,53	423,52	423,43
DIST.PARZIALI TERRENO	2,48	1,65	0,66	1,01	0,66	1,24	6,13		
QUOTE PROGETTO	423,56	423,54	423,14	423,14	423,54	423,54	423,14	423,54	423,53
DIST. PARZIALI PROGETTO			5,00						

SCAVI E BONIFICHE	
FOSSO	0,425 m <sup>2</sup>
SOVRASTRUTTURA STRADALE	
CASSONETTO	5,000 m
MANUFATTI	
SCAVO PER PIATTAFORMA	2,072 m <sup>2</sup>
RILEVATO PER SCARPATE	0,007 m <sup>2</sup>

SEZIONE N.: 33  
 QT. PROGETTO: 423,408  
 DIST.PROG.: 800,000  
 DIST.PREC.: 25,000  
 DIST.SUCC.: 25,000



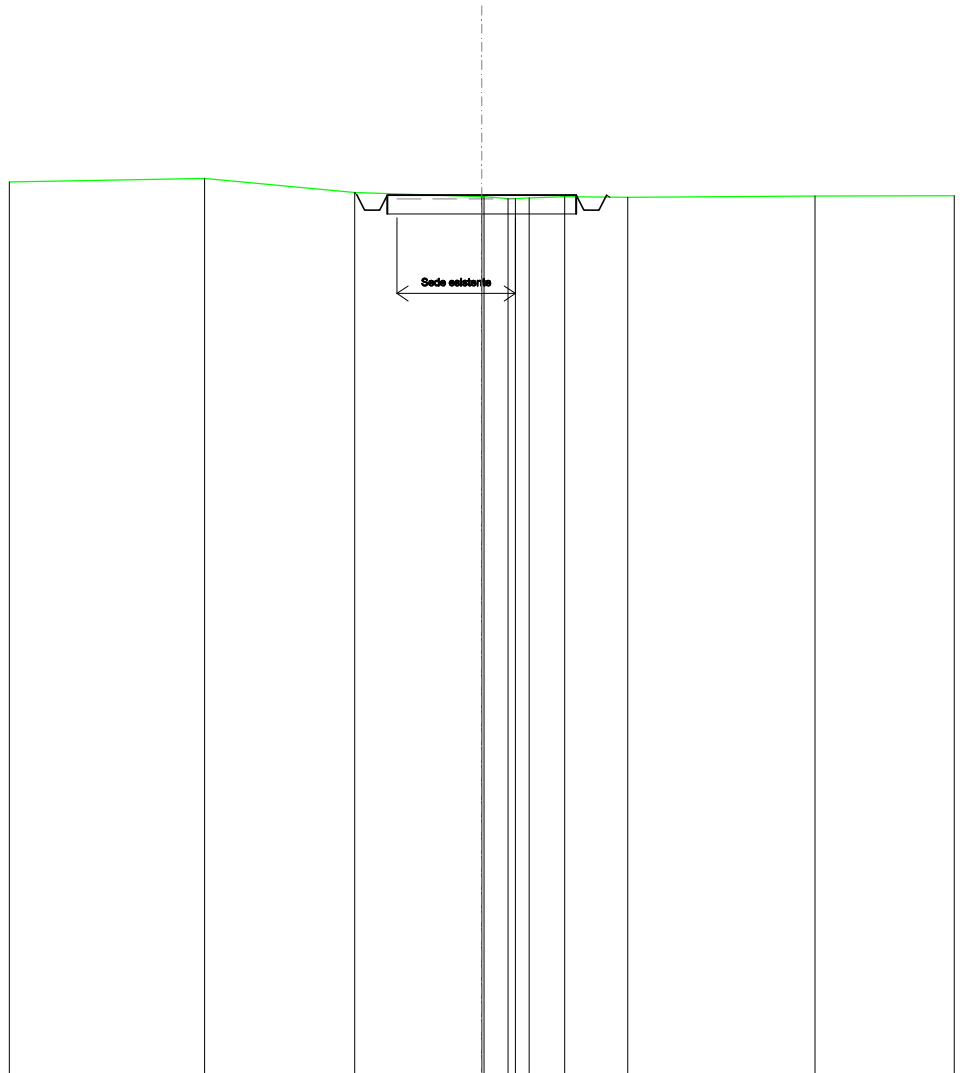
SCALA 1:200

QT.RIF. 400,000

QUOTE TERRENO	424,44	424,45	424,47	423,37	423,41	423,29	423,29	423,29	423,37	423,33	423,40	423,40	
DIST.PARZIALI TERRENO	0,87	1,16	2,91	1,83	1,66	1,08	0,97	1,98	7,38	0,81			
QUOTE PROGETTO					423,40	423,41	423,01	423,01	423,41	423,41	423,01	423,41	423,33
DIST. PARZIALI PROGETTO							5,00						

<b>SCAVI E BONIFICHE</b>	
FOSSO	0,479 m <sup>2</sup>
<b>SOVRASTRUTTURA STRADALE</b>	
CASSONETTO	5,000 m
<b>MANUFATTI</b>	
SCAVO PER PIATTAFORMA	2,327 m <sup>2</sup>
SCAVO PER PARETI TRINCEA	0,002 m <sup>2</sup>
RILEVATO PER SCARPATE	0,004 m <sup>2</sup>

SEZIONE N.: 34  
 QT. PROGETTO: 423,304  
 DIST.PROG.: 825,000  
 DIST.PREC.: 25,000  
 DIST.SUCC.: 25,000



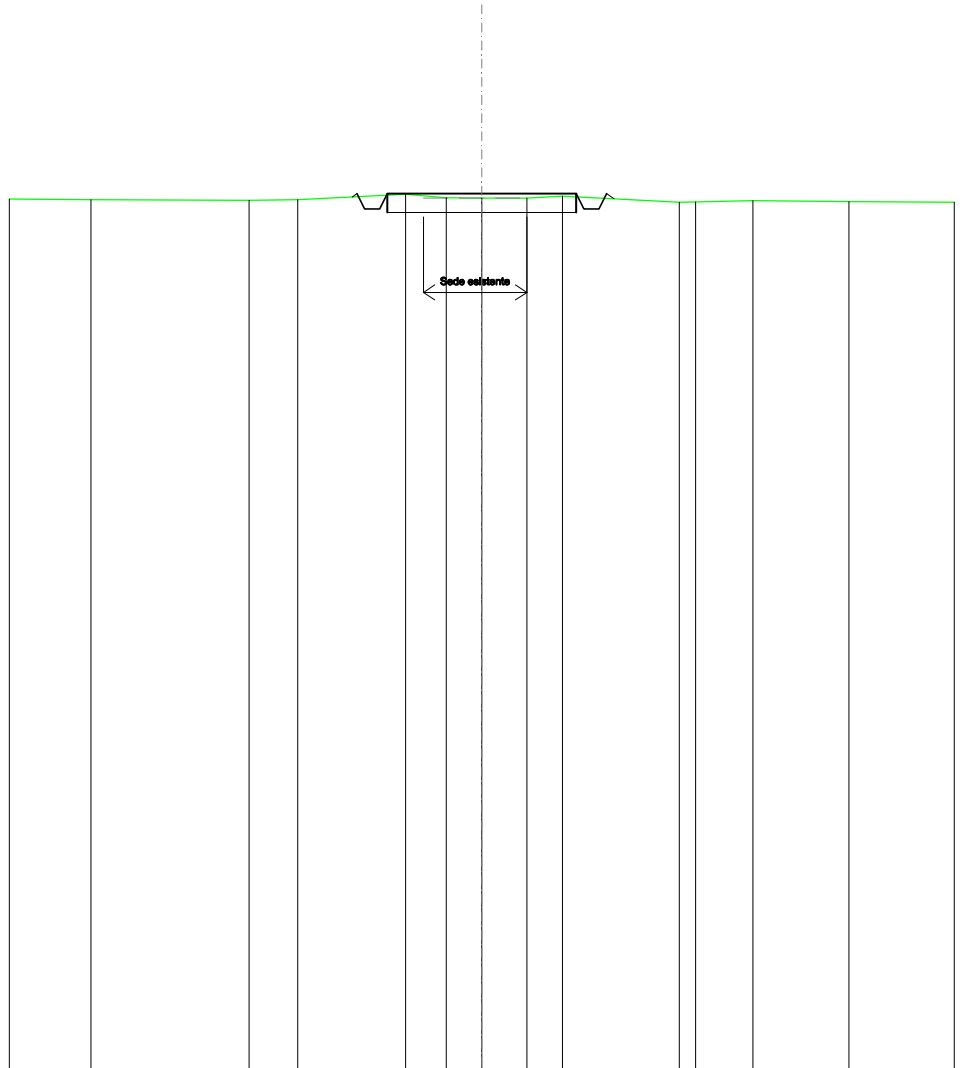
SCALA 1:200

QT.RIF. 400,000

QUOTE TERRENO	423,75	423,37	423,26	423,26	423,21	423,23	423,26	423,24	423,28
DIST.PARZIALI TERRENO		3,97	3,36	0,64	0,94	1,66	4,96		
QUOTE PROGETTO		423,37	423,30	423,30	423,30	423,30	423,30	423,25	
DIST. PARZIALI PROGETTO				5,00					

SCAVI E BONIFICHE	
FOSSO	0,356 m <sup>2</sup>
SOVRASTRUTTURA STRADALE	
CASSONETTO	5,000 m
MANUFATTI	
SCAVO PER PIATTAFORMA	2,062 m <sup>2</sup>
RILEVATO PER SCARPATE	0,025 m <sup>2</sup>

SEZIONE N.: 35  
 QT. PROGETTO: 423,207  
 DIST.PROG.: 850,000  
 DIST.PREC.: 25,000  
 DIST.SUCC.: 25,000



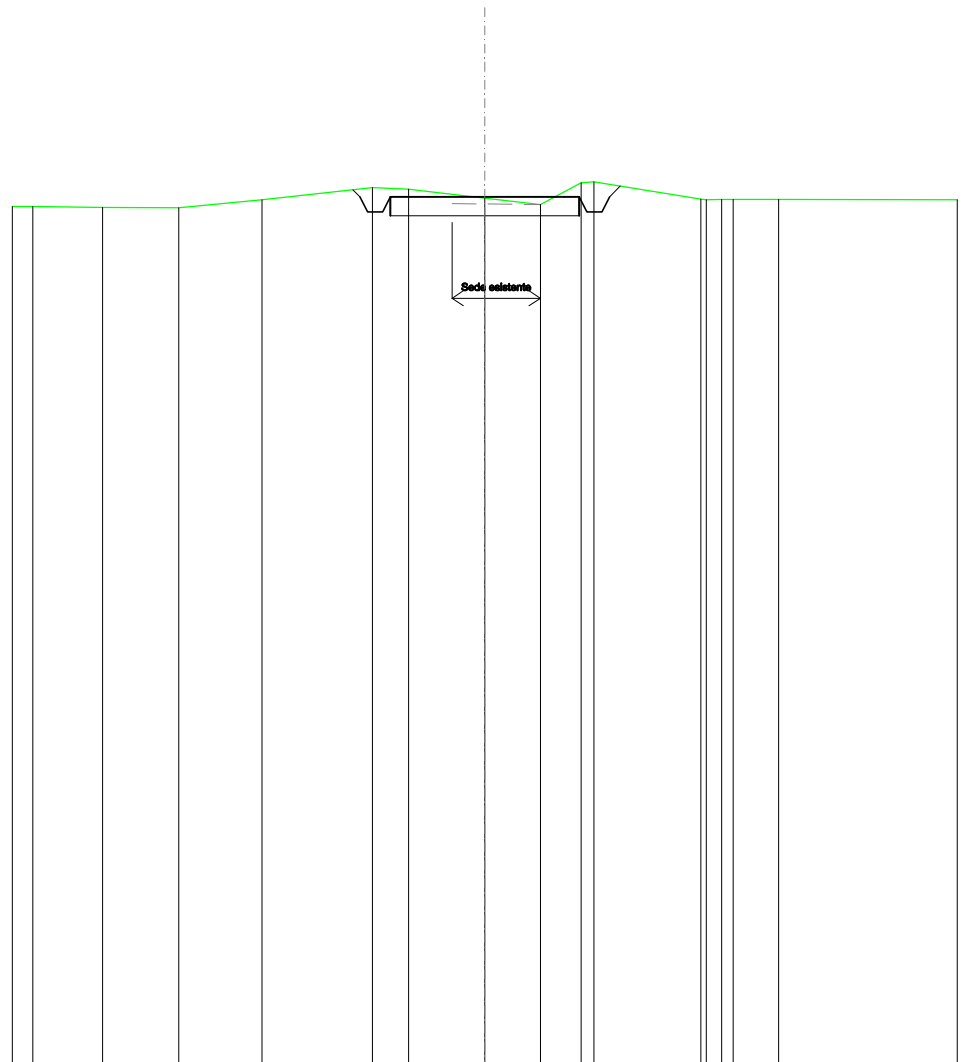
SCALA 1:200

QT.RIF. 400,000

QUOTE TERRENO	423,05	423,04	423,05	423,19	423,10	423,09	423,09	423,14	422,98	422,99	423,02	423,00
DIST.PARZIALI TERRENO	4,19	1,28	2,85	1,07	0,94	1,19	0,94	3,09	1,51	2,54		
QUOTE PROGETTO				423,12	423,21	422,81	423,21	423,21	423,21	422,81	423,21	423,07
DIST. PARZIALI PROGETTO							5,00					

SCAVI E BONIFICHE	
FOSSO	0,958 m <sup>2</sup>
SOVRASTRUTTURA STRADALE	
CASSONETTO	5,000 m
MANUFATTI	
SCAVO PER PIATTAFORMA	2,657 m <sup>2</sup>
SCAVO PER PARETI TRINCEA	0,066 m <sup>2</sup>

SEZIONE N.: 36  
 QT. PROGETTO: 422,968  
 DIST.PROG.: 875,000  
 DIST.PREC.: 25,000  
 DIST.SUCC.: 25,000



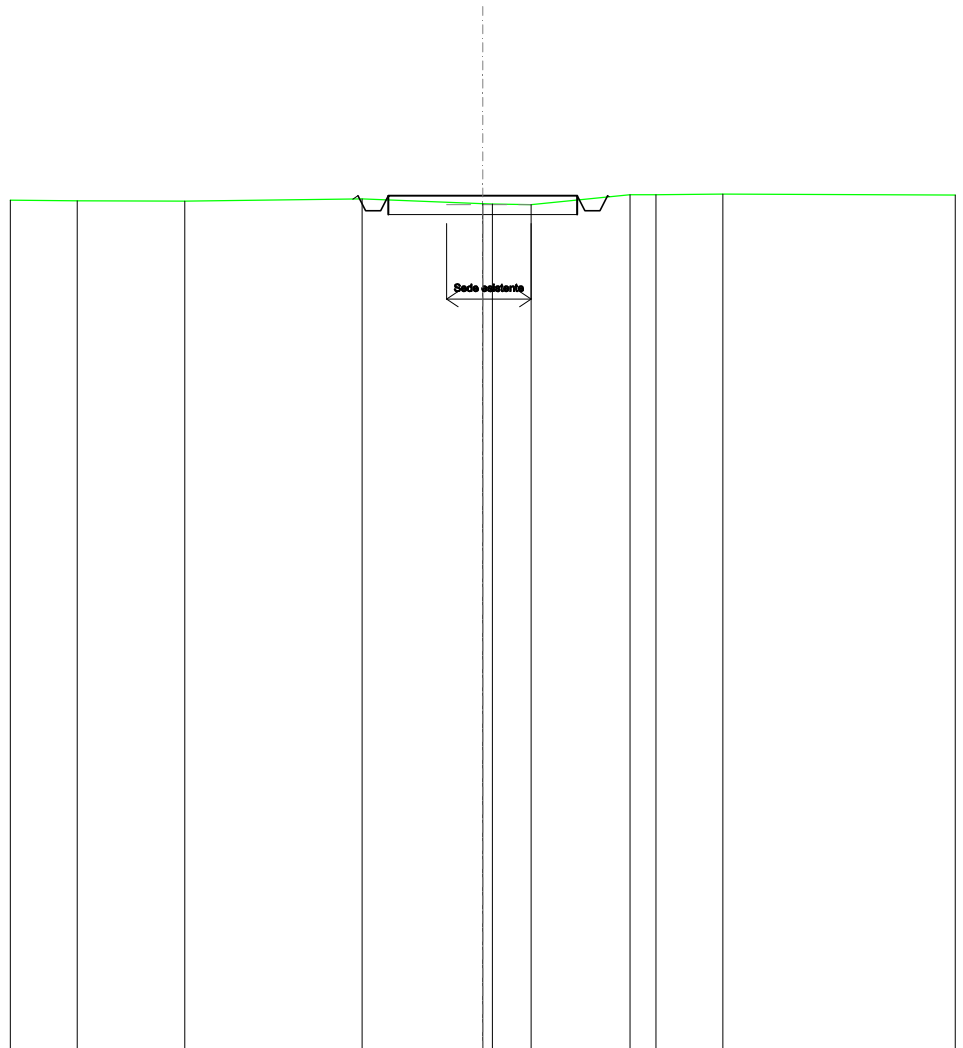
SCALA 1:200

QT.RIF. 400,000

QUOTE TERRENO	422,71	422,69	422,67	422,89	423,21	423,17	422,93	422,76	423,34	423,36	422,91	422,89	422,90	422,88	422,90
DIST.PARZIALI TERRENO	1,85	2,01	2,20	2,93	0,95	2,01	1,47	1,08	2,83				1,20		
QUOTE PROGETTO					423,15	422,97	422,57	422,97	422,97	422,57	422,97	422,57	422,97	423,25	
DIST. PARZIALI PROGETTO							5,00								

<b>SCAVI E BONIFICHE</b>	
FOSSO	0,346 m <sup>2</sup>
<b>SOVRASTRUTTURA STRADALE</b>	
CASSONETTO	5,000 m
<b>MANUFATTI</b>	
SCAVO PER PIATTAFORMA	1,574 m <sup>2</sup>
RILEVATO PER SCARPATE	0,016 m <sup>2</sup>

SEZIONE N.: 37  
 QT. PROGETTO: 422,629  
 DIST.PROG.: 900,000  
 DIST.PREC.: 25,000  
 DIST.SUCC.: 25,000



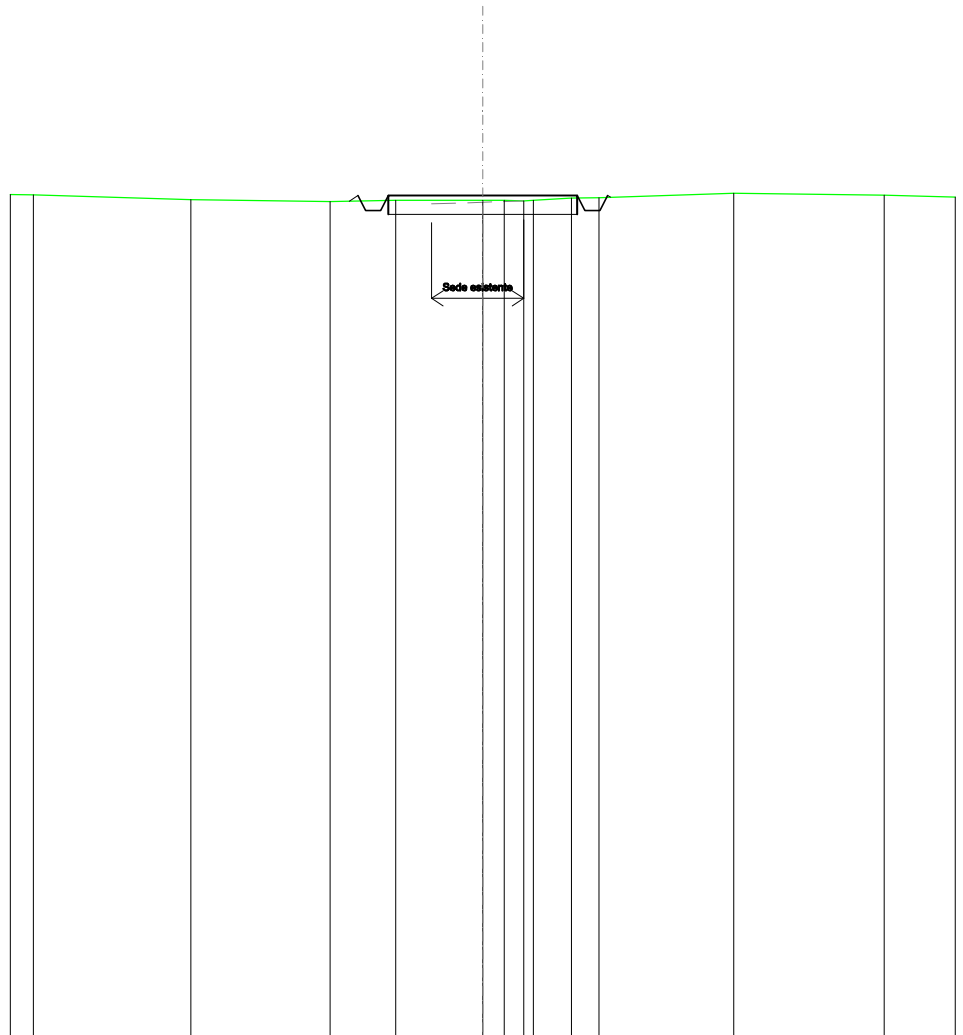
SCALA 1:200

QT.RIF. 400,000

QUOTE TERRENO	422,49	422,49	422,54	422,42 422,41	422,39	422,65 422,65	422,67
DIST.PARZIALI TERRENO	2,85	4,69	3,19	1,03	2,61	0,88	1,77
QUOTE PROGETTO			422,54 422,63 422,23 422,23 422,63	422,63		422,63 422,23 422,23 422,63 422,60	
DIST. PARZIALI PROGETTO				5,00			

<b>SCAVI E BONIFICHE</b>	
FOSSO	0,328 m <sup>2</sup>
<b>SOVRASTRUTTURA STRADALE</b>	
CASSONETTO	5,000 m
<b>MANUFATTI</b>	
SCAVO PER PIATTAFORMA	1,871 m <sup>2</sup>
RILEVATO PER SCARPATE	0,032 m <sup>2</sup>

SEZIONE N.: 38  
 QT. PROGETTO: 422,291  
 DIST.PROG.: 925,000  
 DIST.PREC.: 25,000  
 DIST.SUCC.: 25,000



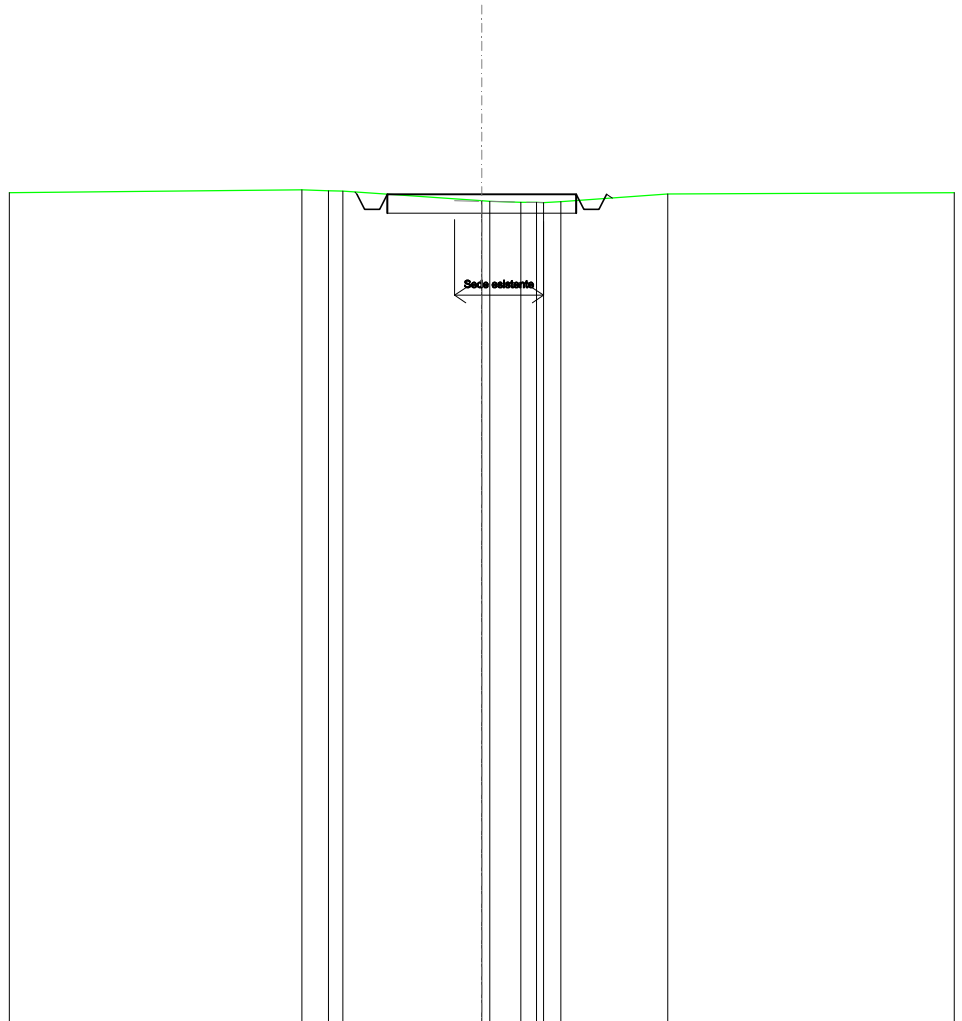
SCALA 1:200

QT.RIF. 400,000

QUOTE TERRENO	422,30	422,18	422,13	422,16	422,16	422,16	422,14	422,16	422,22	422,23	422,35	422,29
DIST.PARZIALI TERRENO		4,16	3,68	1,74	2,30	0,57	0,51	1,01	0,73	3,56		3,98
QUOTE PROGETTO				422,14	422,29	421,89	421,89	422,29	422,29	421,89	422,29	422,24
DIST. PARZIALI PROGETTO								5,00				

<b>SCAVI E BONIFICHE</b>	
FOSSO	0,396 m <sup>2</sup>
<b>SOVRASTRUTTURA STRADALE</b>	
CASSONETTO	5,000 m
<b>MANUFATTI</b>	
SCAVO PER PIATTAFORMA	1,770 m <sup>2</sup>
SCAVO PER PARETI TRINCEA	0,001 m <sup>2</sup>
RILEVATO PER SCARPATE	0,019 m <sup>2</sup>

SEZIONE N.: 39  
 QT. PROGETTO: 421,953  
 DIST.PROG.: 950,000  
 DIST.PREC.: 25,000  
 DIST.SUCC.: 25,000



SCALA 1:200

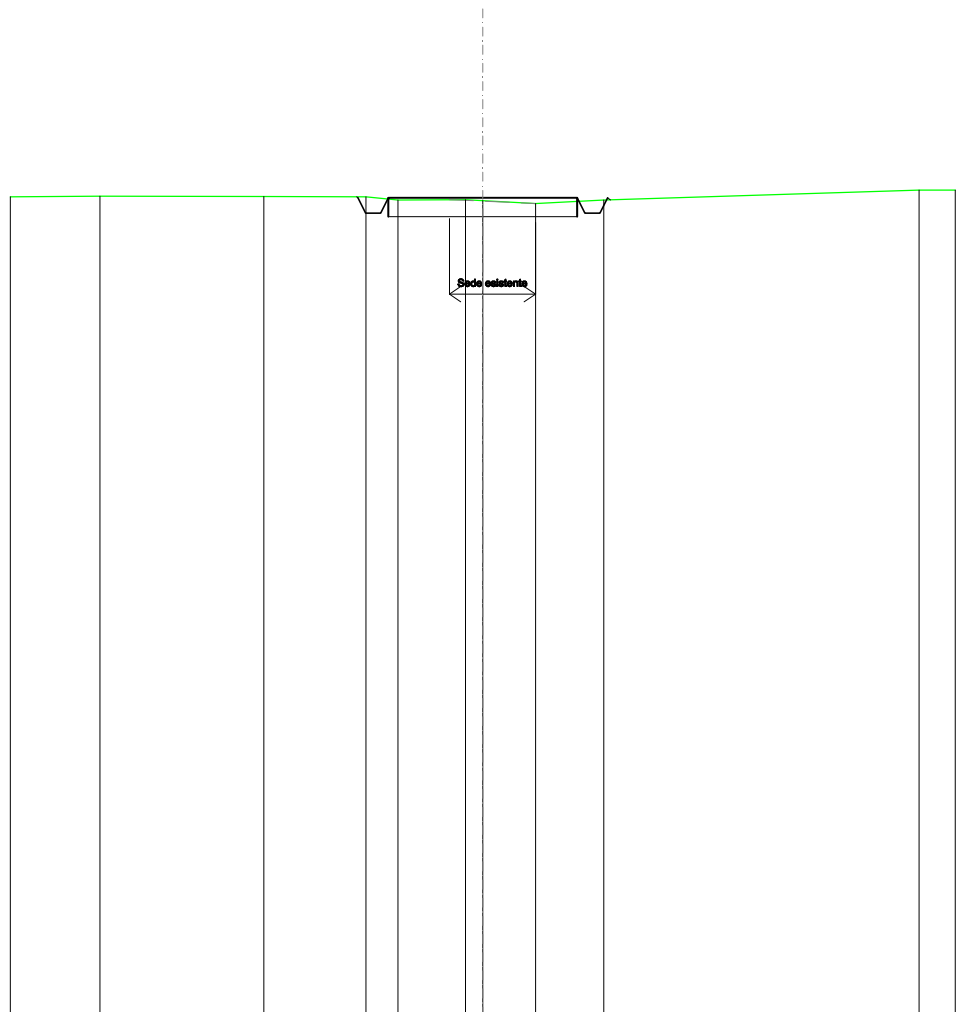
QT.RIF. 400,000

QUOTE TERRENO	422,07	422,04	422,03	421,78	421,76	421,74	421,73	421,75	421,96
DIST.PARZIALI TERRENO	0,70		3,67	0,82			2,83		
QUOTE PROGETTO	422,01	421,95	421,55	421,95	421,55	421,95	421,55	421,95	421,85
DIST. PARZIALI PROGETTO			5,00						



<b>SCAVI E BONIFICHE</b>	
FOSSO	0,433 m <sup>2</sup>
<b>SOVRASTRUTTURA STRADALE</b>	
CASSONETTO	5,000 m
<b>MANUFATTI</b>	
SCAVO PER PIATTAFORMA	2,081 m <sup>2</sup>
SCAVO PER PARETI TRINCEA	0,001 m <sup>2</sup>
RILEVATO PER SCARPATE	0,005 m <sup>2</sup>

SEZIONE N.: 40  
 QT. PROGETTO: 421,615  
 DIST.PROG.: 975,000  
 DIST.PREC.: 25,000  
 DIST.SUCC.: 25,000



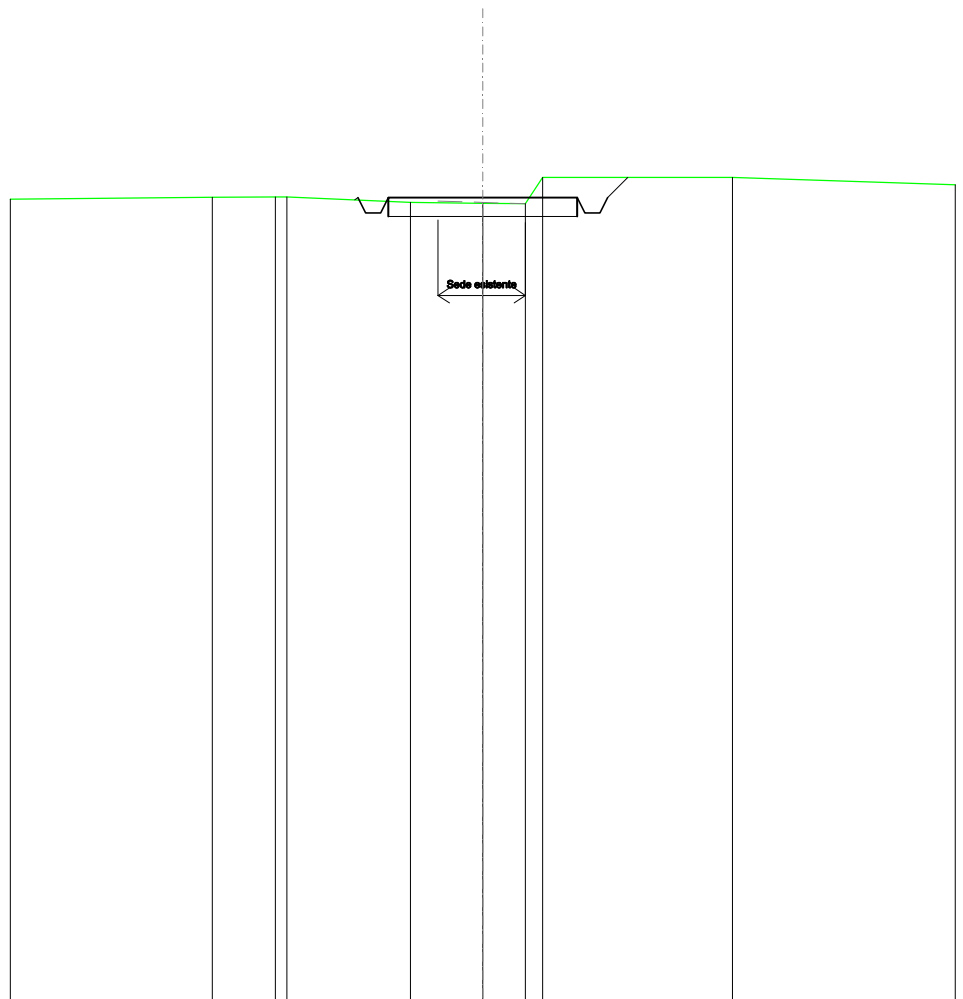
SCALA 1:200

QT.RIF. 400,000

QUOTE TERRENO	421,66	421,65	421,65	421,56	421,56	421,54	421,47	421,56	421,82	
DIST.PARZIALI TERRENO	4,34	2,70	0,85	1,78	1,39	1,80	8,35			
QUOTE PROGETTO			421,65	421,61	421,21	421,21	421,61	421,61	421,21	421,56
DIST. PARZIALI PROGETTO					5,00					

<b>SCAVI E BONIFICHE</b>	
FOSSO	0,852 m <sup>2</sup>
<b>SOVRASTRUTTURA STRADALE</b>	
CASSONETTO	5,000 m
<b>MANUFATTI</b>	
SCAVO PER PIATTAFORMA	2,594 m <sup>2</sup>
SCAVO PER PARETI TRINCEA	0,145 m <sup>2</sup>
RILEVATO PER SCARPATE	0,006 m <sup>2</sup>

SEZIONE N.: 41  
 QT. PROGETTO: 421,277  
 DIST.PROG.: 1000,000  
 DIST.PREC.: 25,000  
 DIST.SUCC.: 25,000



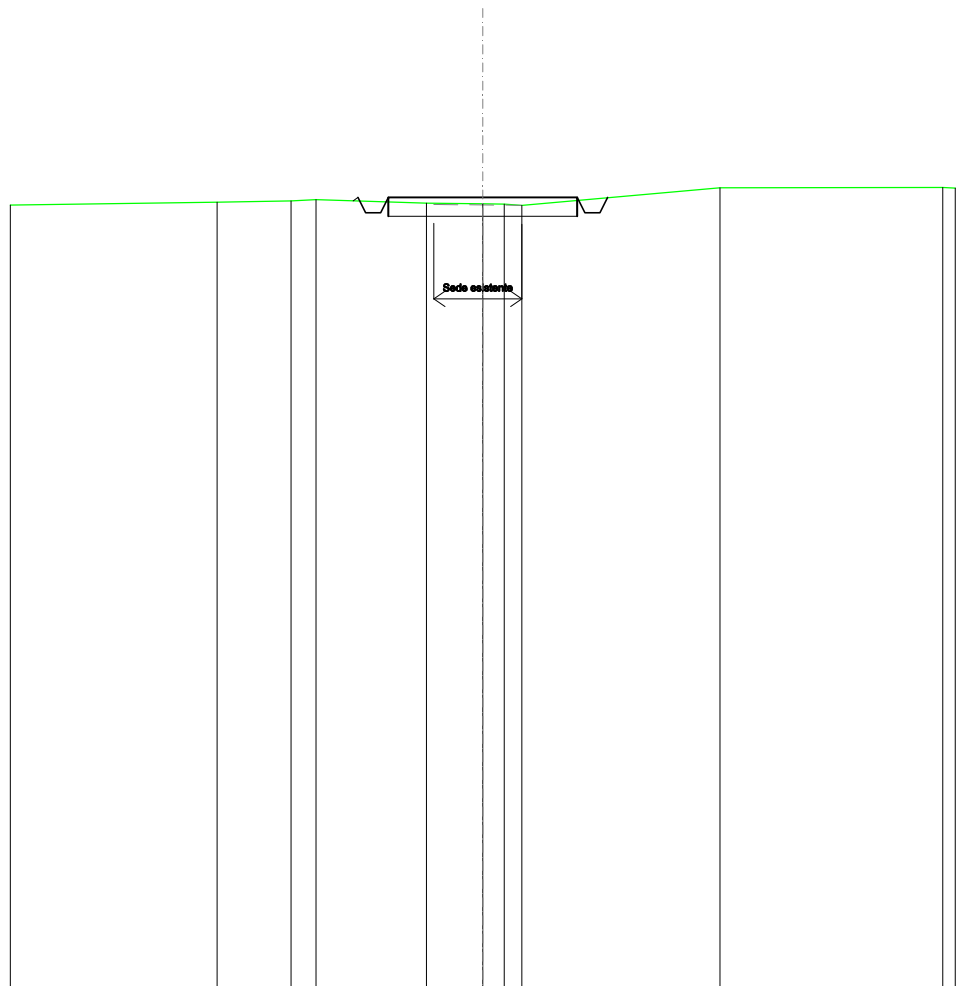
SCALA 1:200

QT.RIF. 400,000

QUOTE TERRENO	421,29	421,30 421,30	421,16	421,13	421,12 421,62	421,81
DIST.PARZIALI TERRENO	1,67	3,27	1,91	1,13	5,02	
QUOTE PROGETTO			421,22 421,28 420,88 421,28	421,28	421,28 420,88 421,28 421,62	
DIST. PARZIALI PROGETTO				5,00	0,54	

<b>SCAVI E BONIFICHE</b>	
FOSSO	0,370 m <sup>2</sup>
<b>SOVRASTRUTTURA STRADALE</b>	
CASSONETTO	5,000 m
<b>MANUFATTI</b>	
SCAVO PER PIATTAFORMA	1,735 m <sup>2</sup>
RILEVATO PER SCARPATE	0,013 m <sup>2</sup>

SEZIONE N.: 42  
 QT. PROGETTO: 420,938  
 DIST.PROG.: 1025,000  
 DIST.PREC.: 25,000  
 DIST.SUCC.: 25,000



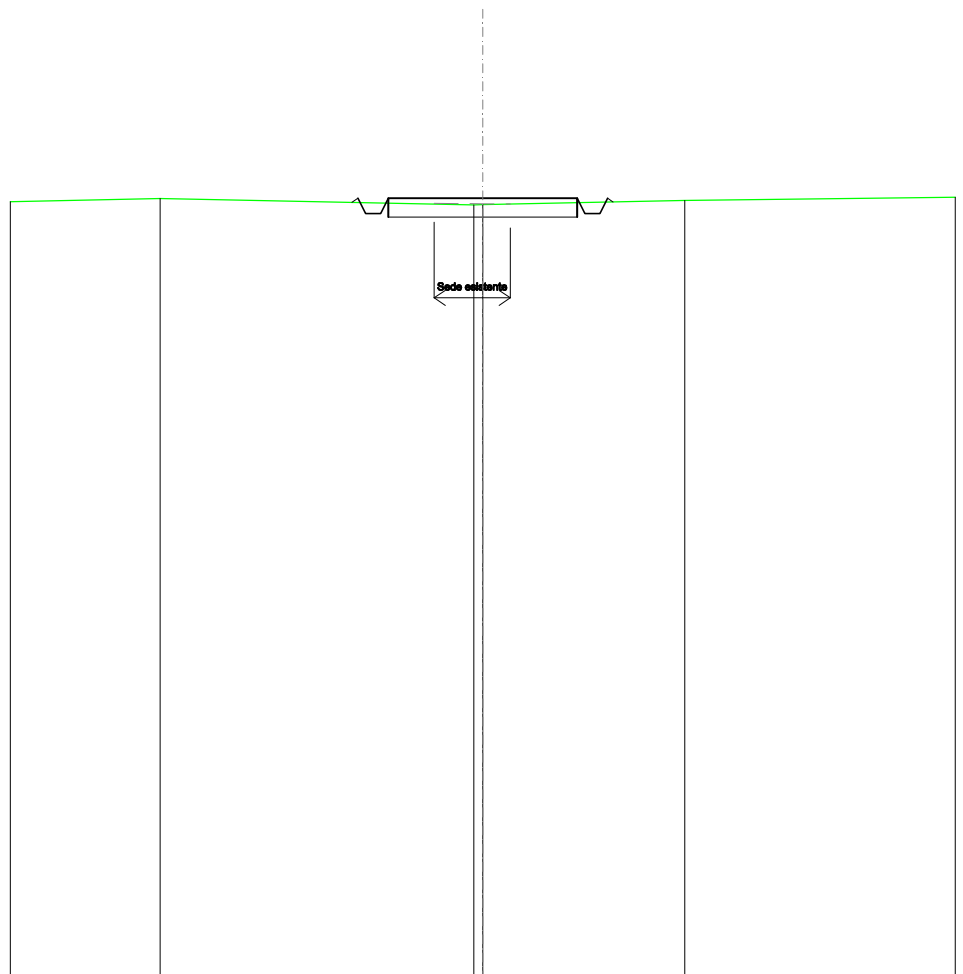
SCALA 1:200

QT.RIF. 400,000

QUOTE TERRENO	420,82	420,85	420,89	420,79	420,77	420,77	420,73	421,19
DIST.PARZIALI TERRENO	1,96	0,66	2,92	1,49	0,57		5,24	
QUOTE PROGETTO		420,85	420,94	420,54	420,94	420,94	420,94	420,93
DIST. PARZIALI PROGETTO					5,00			

SCAVI E BONIFICHE	
FOSSO	0,312 m <sup>2</sup>
SOVRASTRUTTURA STRADALE	
CASSONETTO	5,000 m
MANUFATTI	
SCAVO PER PIATTAFORMA	1,768 m <sup>2</sup>
RILEVATO PER SCARPATE	0,029 m <sup>2</sup>

SEZIONE N.: 43  
 QT. PROGETTO: 420,600  
 DIST.PROG.: 1050,000  
 DIST.PREC.: 25,000  
 DIST.SUCC.: 25,000



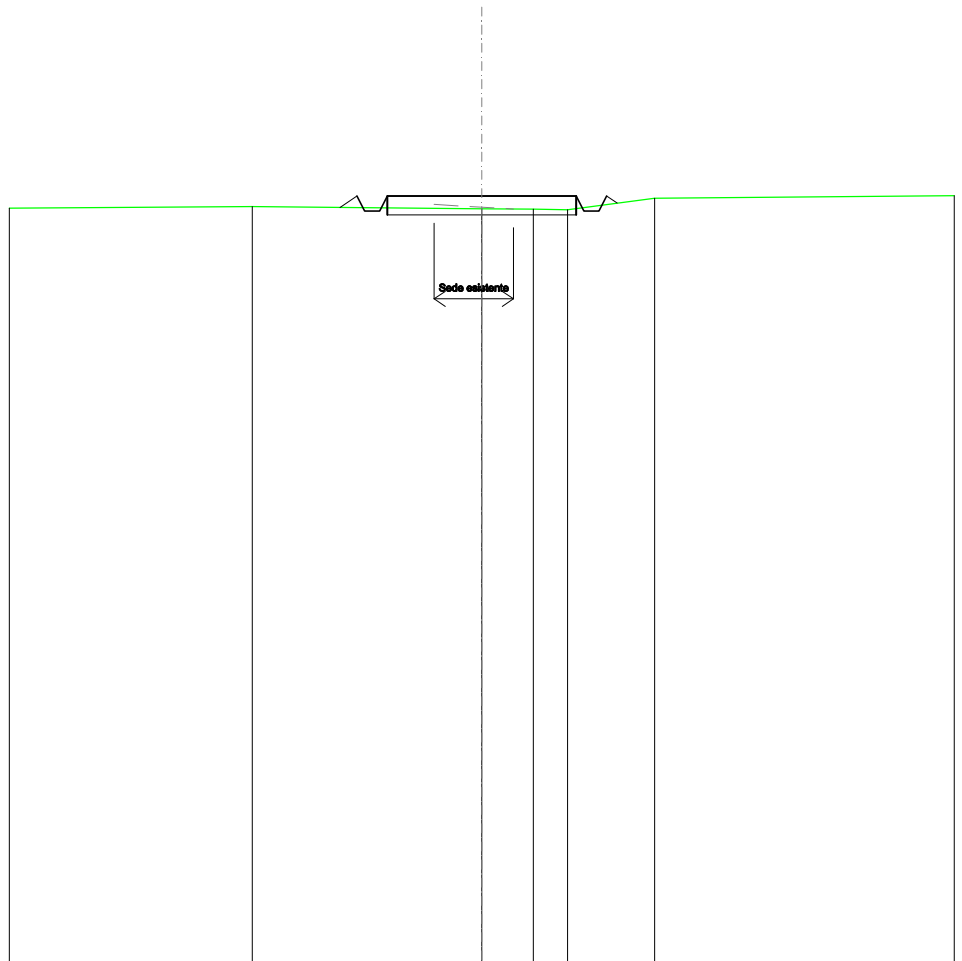
SCALA 1:200

QT.RIF. 400,000

QUOTE TERRENO	420,59	420,43 420,43	420,54
DIST.PARZIALI TERRENO	8,29	5,35	
QUOTE PROGETTO		420,49 420,60 420,20 420,20 420,60	420,60 420,20 420,60 420,50
DIST. PARZIALI PROGETTO		5,00	

<b>SCAVI E BONIFICHE</b>	
FOSSO	0,096 m <sup>2</sup>
<b>SOVRASTRUTTURA STRADALE</b>	
CASSONETTO	5,000 m
<b>MANUFATTI</b>	
SCAVO PER PIATTAFORMA	0,816 m <sup>2</sup>
RILEVATO PER SCARPATE	0,188 m <sup>2</sup>

SEZIONE N.: 44  
 QT. PROGETTO: 420,262  
 DIST.PROG.: 1075,000  
 DIST.PREC.: 25,000  
 DIST.SUCC.: 25,000



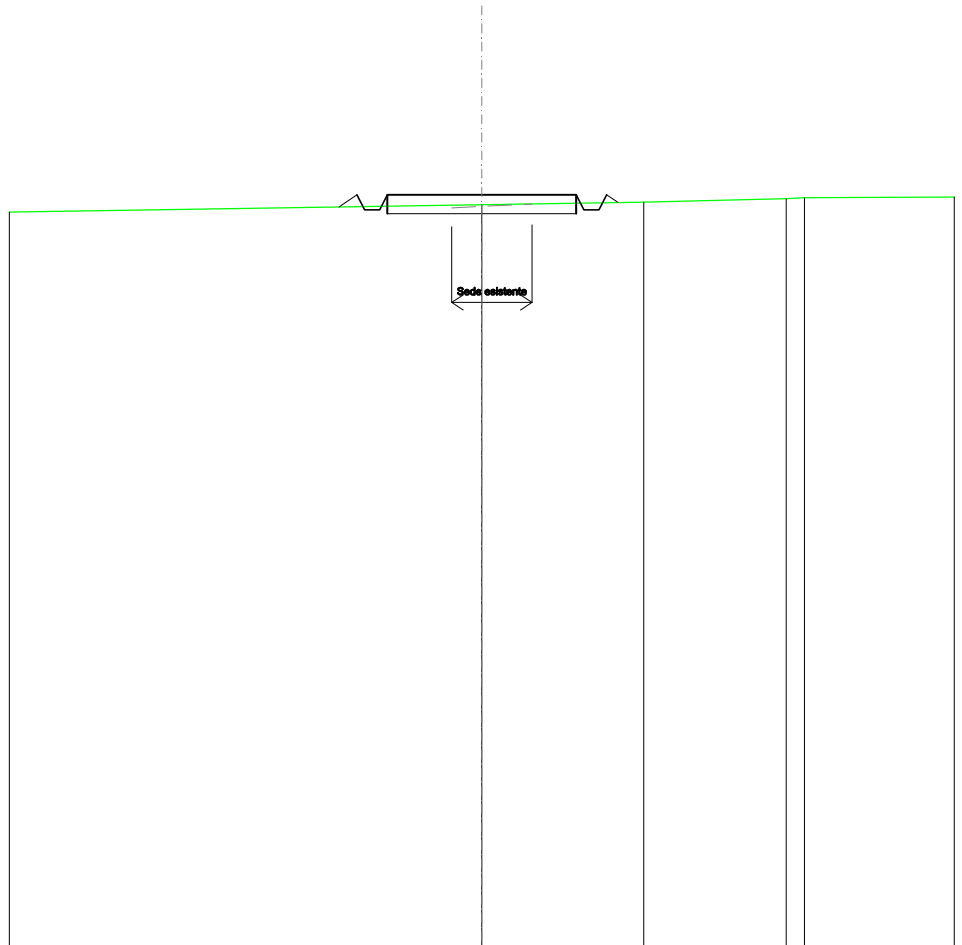
SCALA 1:200

QT.RIF. 400,000

QUOTE TERRENO	419,98	419,93	419,91	419,90	420,21
DIST.PARZIALI TERRENO		6,07	1,37	0,90	2,30
QUOTE PROGETTO		419,96 420,26 419,86 419,86 420,26	420,26	420,26 419,86 419,86 420,26	420,07
DIST. PARZIALI PROGETTO			5,00		

<b>SCAVI E BONIFICHE</b>	
FOSSO	0,133 m <sup>2</sup>
<b>SOVRASTRUTTURA STRADALE</b>	
CASSONETTO	5,000 m
<b>MANUFATTI</b>	
SCAVO PER PIATTAFORMA	1,197 m <sup>2</sup>
RILEVATO PER SCARPATE	0,177 m <sup>2</sup>

SEZIONE N.: 45  
 QT. PROGETTO: 419,924  
 DIST.PROG.: 1100,000  
 DIST.PREC.: 25,000  
 DIST.SUCC.: 25,000



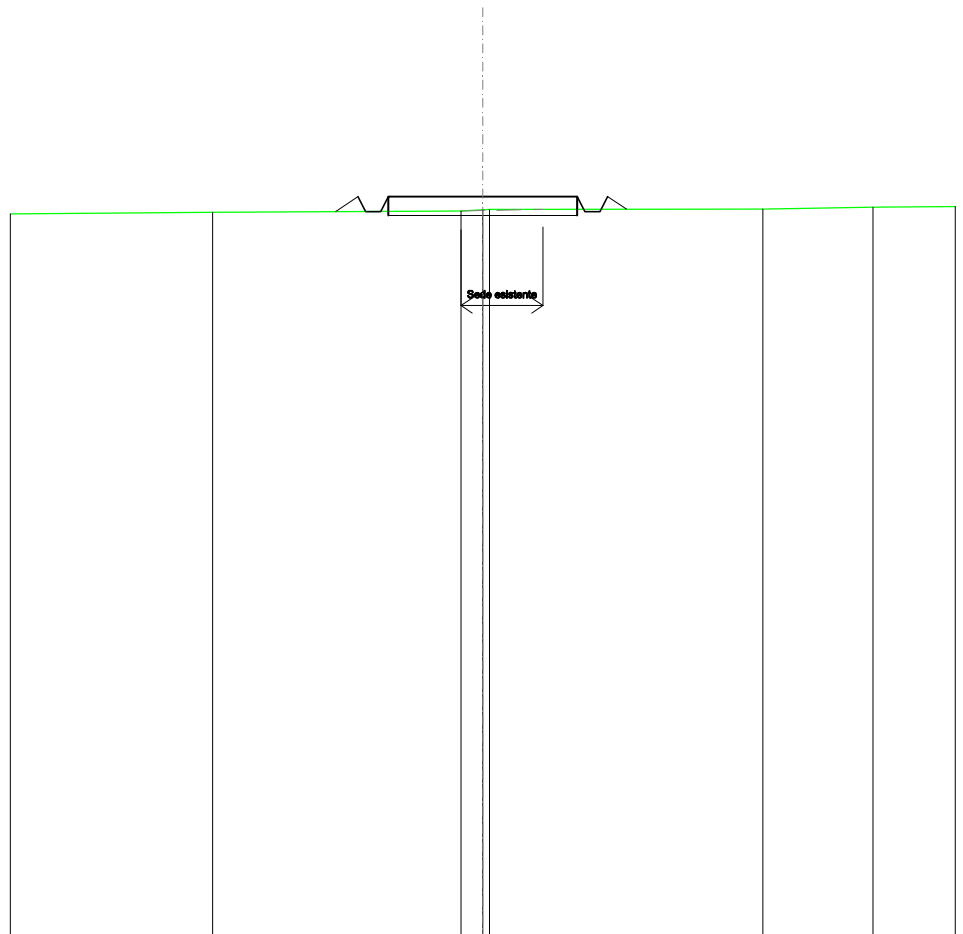
SCALA 1:200

QT.RIF. 400,000

QUOTE TERRENO			419,66		419,73		419,82	419,85
DIST.PARZIALI TERRENO				4,28		3,76		
QUOTE PROGETTO	419,61	419,92	419,52	419,92	419,92	419,52	419,92	419,72
DIST. PARZIALI PROGETTO			5,00					

<b>SCAVI E BONIFICHE</b>	
FOSSO	0,033 m <sup>2</sup>
<b>SOVRASTRUTTURA STRADALE</b>	
CASSONETTO	5,000 m
<b>MANUFATTI</b>	
SCAVO PER PIATTAFORMA	0,716 m <sup>2</sup>
RILEVATO PER SCARPATE	0,331 m <sup>2</sup>

SEZIONE N.: 46  
 QT. PROGETTO: 419,586  
 DIST.PROG.: 1125,000  
 DIST.PREC.: 25,000  
 DIST.SUCC.: 25,000



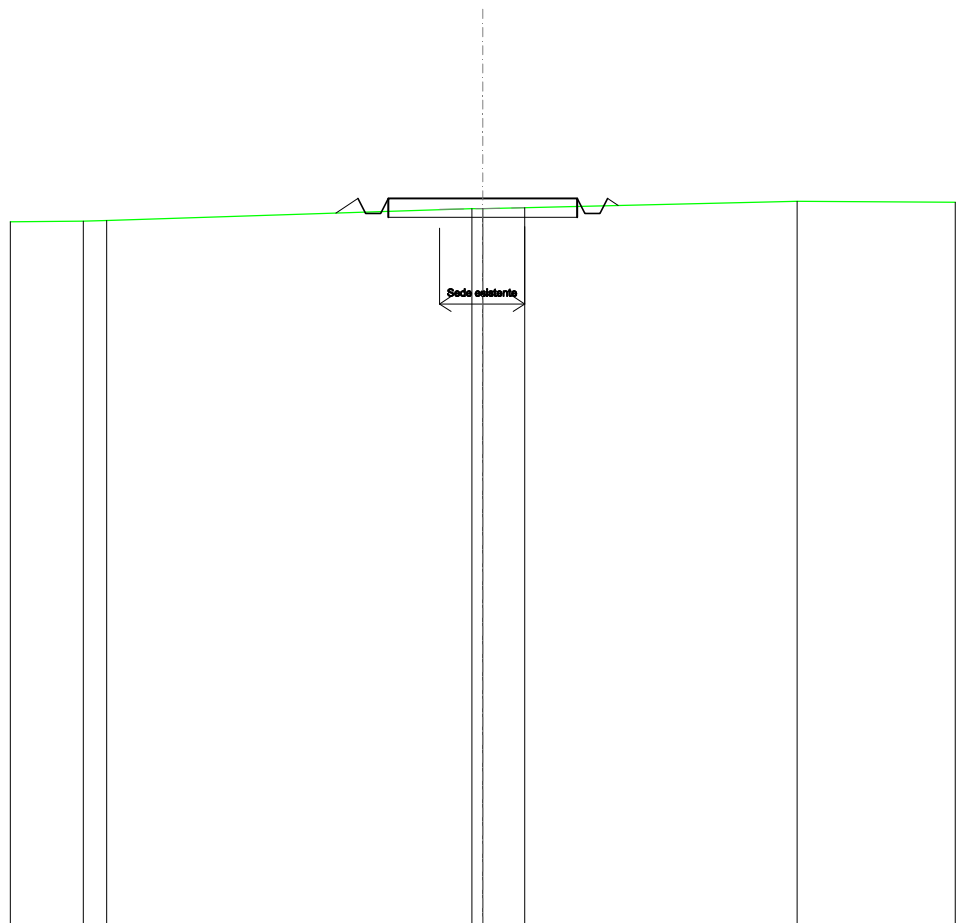
SCALA 1:200

QT.RIF. 400,000

QUOTE TERRENO		419,17		419,21		419,26		419,31
DIST.PARZIALI TERRENO			6,57	0,58	7,24		2,91	
QUOTE PROGETTO			419,19	419,59	419,19	419,59	419,19	419,59
DIST. PARZIALI PROGETTO			0,59	5,00	0,50			

<b>SCAVI E BONIFICHE</b>	
FOSSO	0,115 m <sup>2</sup>
<b>SOVRASTRUTTURA STRADALE</b>	
CASSONETTO	5,000 m
<b>MANUFATTI</b>	
SCAVO PER PIATTAFORMA	1,132 m <sup>2</sup>
RILEVATO PER SCARPATE	0,221 m <sup>2</sup>

SEZIONE N.: 47  
 QT. PROGETTO: 419,248  
 DIST.PROG.: 1150,000  
 DIST.PREC.: 25,000  
 DIST.SUCC.: 25,000



SCALA 1:200

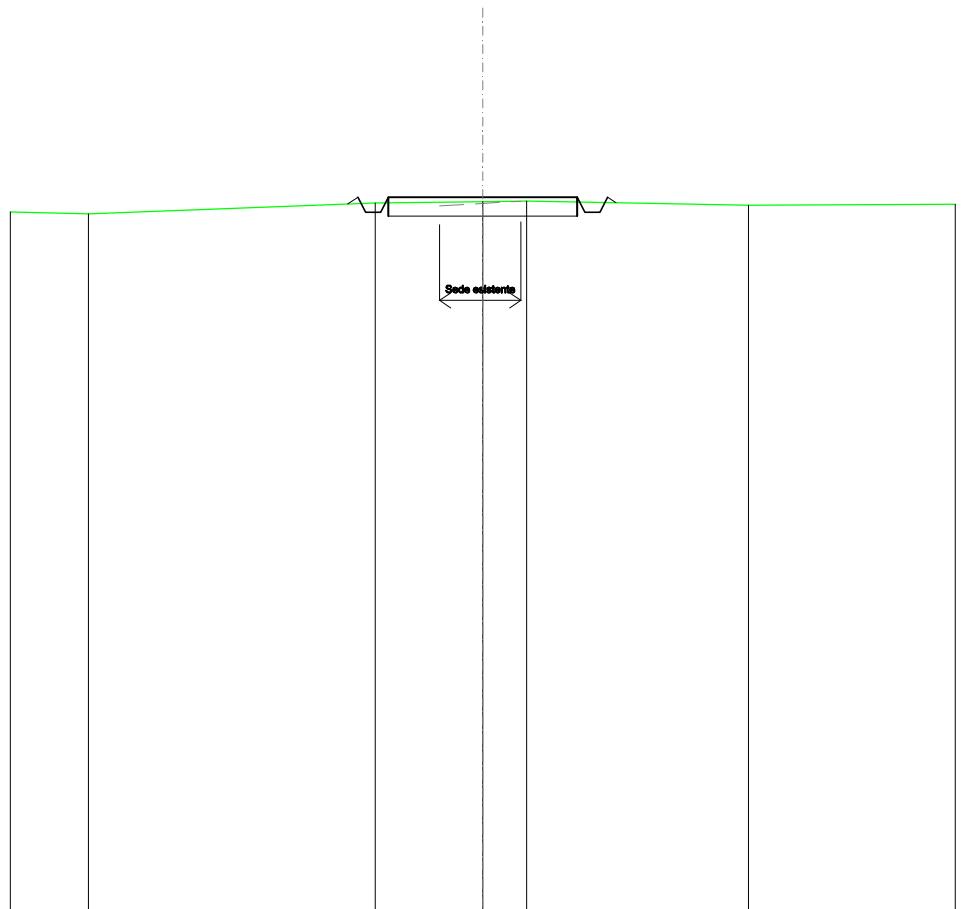
QT.RIF. 400,000

QUOTE TERRENO	418,65	418,66	418,98	418,98	419,00	419,17
DIST.PARZIALI TERRENO	0,82	9,66	1,11	7,20		
QUOTE PROGETTO	418,86	419,25	418,85	418,85	419,25	419,06
DIST. PARZIALI PROGETTO	0,58	5,00				



<b>SCAVI E BONIFICHE</b>	
FOSSO	0,266 m <sup>2</sup>
<b>SOVRASTRUTTURA STRADALE</b>	
CASSONETTO	5,000 m
<b>MANUFATTI</b>	
SCAVO PER PIATTAFORMA	1,874 m <sup>2</sup>
RILEVATO PER SCARPATE	0,061 m <sup>2</sup>

SEZIONE N.: 48  
 QT. PROGETTO: 418,909  
 DIST.PROG.: 1175,000  
 DIST.PREC.: 25,000  
 DIST.SUCC.: 25,000



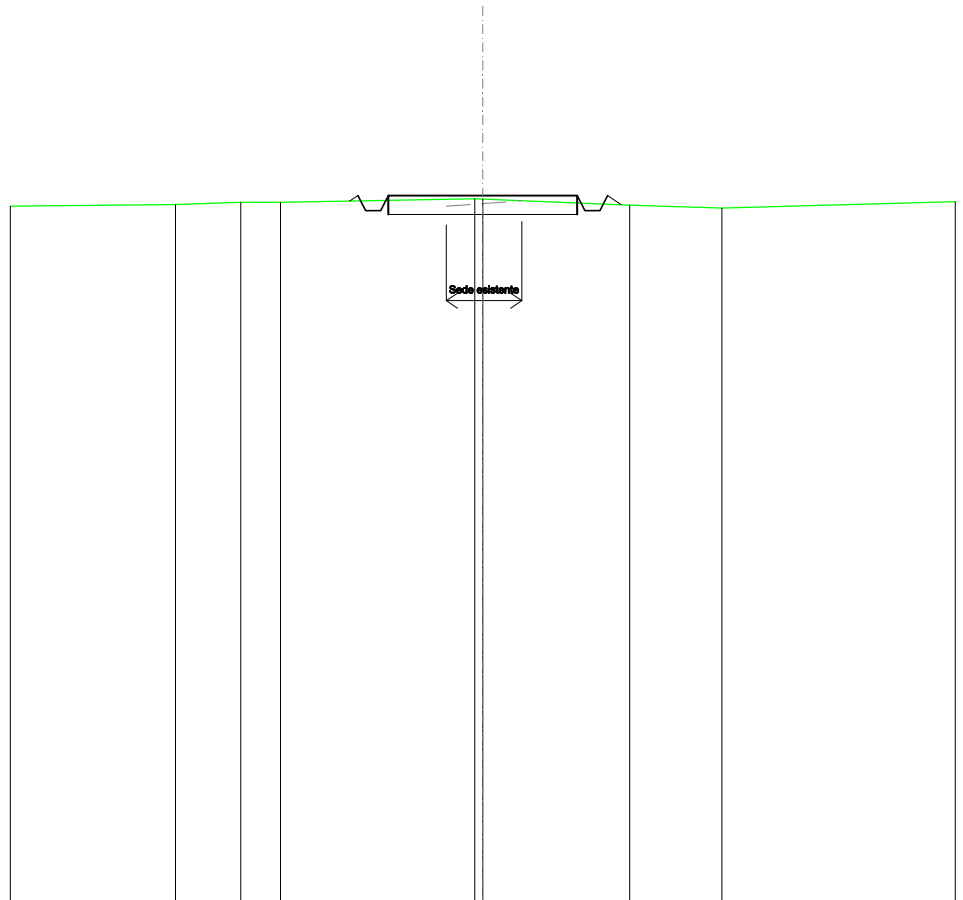
SCALA 1:200

QT.RIF. 400,000

QUOTE TERRENO	418,47	418,75	418,79	418,80	418,70
DIST.PARZIALI TERRENO	7,59	2,85	1,16	5,86	
QUOTE PROGETTO		418,73 418,91 418,51 418,91	418,91	418,91 418,51 418,91 418,76	
DIST. PARZIALI PROGETTO			5,00		

<b>SCAVI E BONIFICHE</b>	
FOSSO	0,232 m <sup>2</sup>
<b>SOVRASTRUTTURA STRADALE</b>	
CASSONETTO	5,000 m
<b>MANUFATTI</b>	
SCAVO PER PIATTAFORMA	1,866 m <sup>2</sup>
RILEVATO PER SCARPATE	0,091 m <sup>2</sup>

SEZIONE N.: 49  
 QT. PROGETTO: 418,716  
 DIST.PROG.: 1200,000  
 DIST.PREC.: 25,000  
 DIST.SUCC.: 25,000



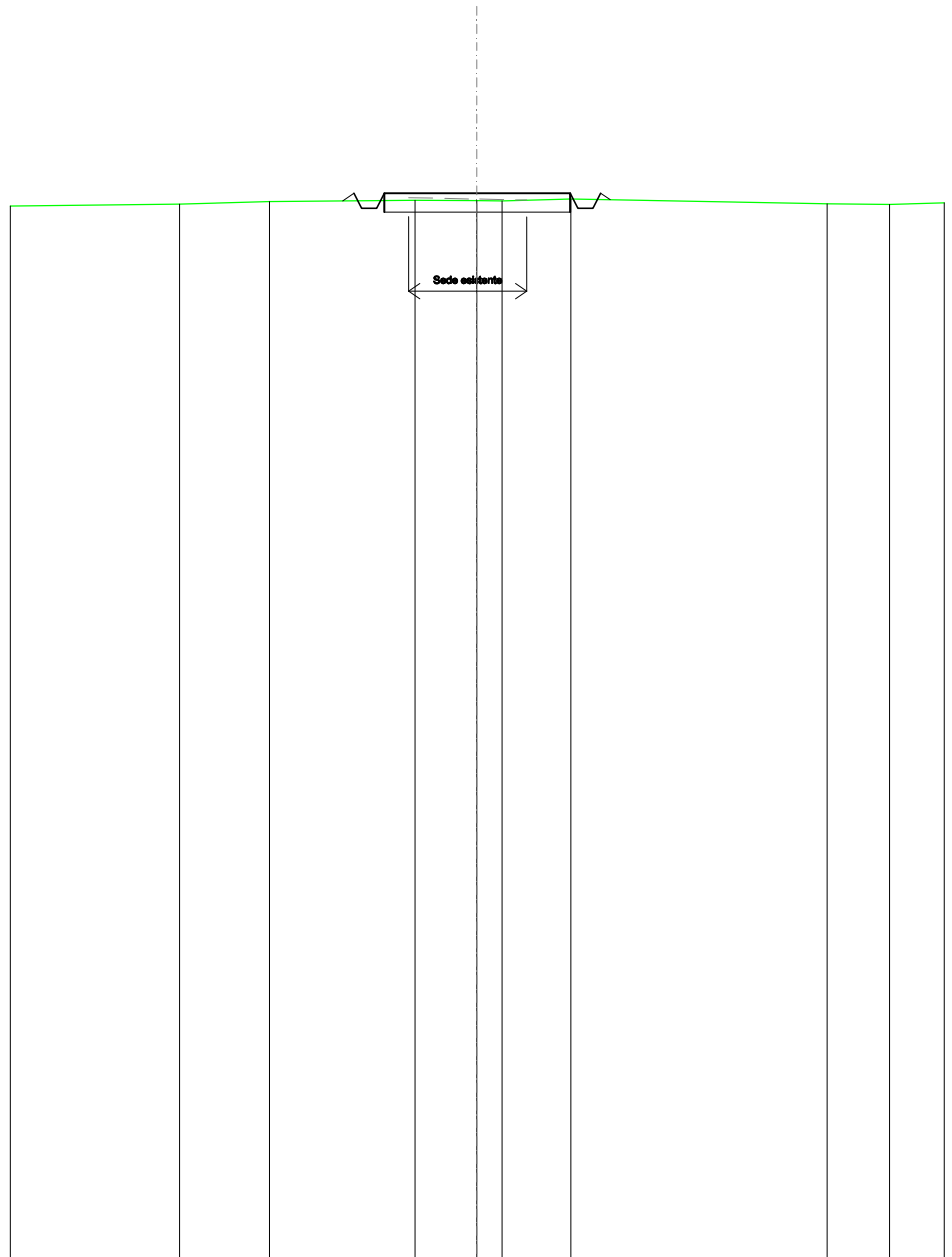
SCALA 1:200

QT.RIF. 400,000

QUOTE TERRENO	418,48	418,54	418,53	418,63	418,62	418,46	418,38
DIST.PARZIALI TERRENO	1,73	1,05	5,14	3,89	2,44		
QUOTE PROGETTO			418,57	418,72	418,32	418,32	418,72
DIST. PARZIALI PROGETTO			5,00				

<b>SCAVI E BONIFICHE</b>	
FOSSO	0,230 m <sup>2</sup>
<b>SOVRASTRUTTURA STRADALE</b>	
CASSONETTO	5,000 m
<b>MANUFATTI</b>	
SCAVO PER PIATTAFORMA	1,581 m <sup>2</sup>
RILEVATO PER SCARPATE	0,082 m <sup>2</sup>

SEZIONE N.: 50  
 QT. PROGETTO: 418,534  
 DIST.PROG.: 1225,000  
 DIST.PREC.: 25,000  
 DIST.SUCC.: 25,000



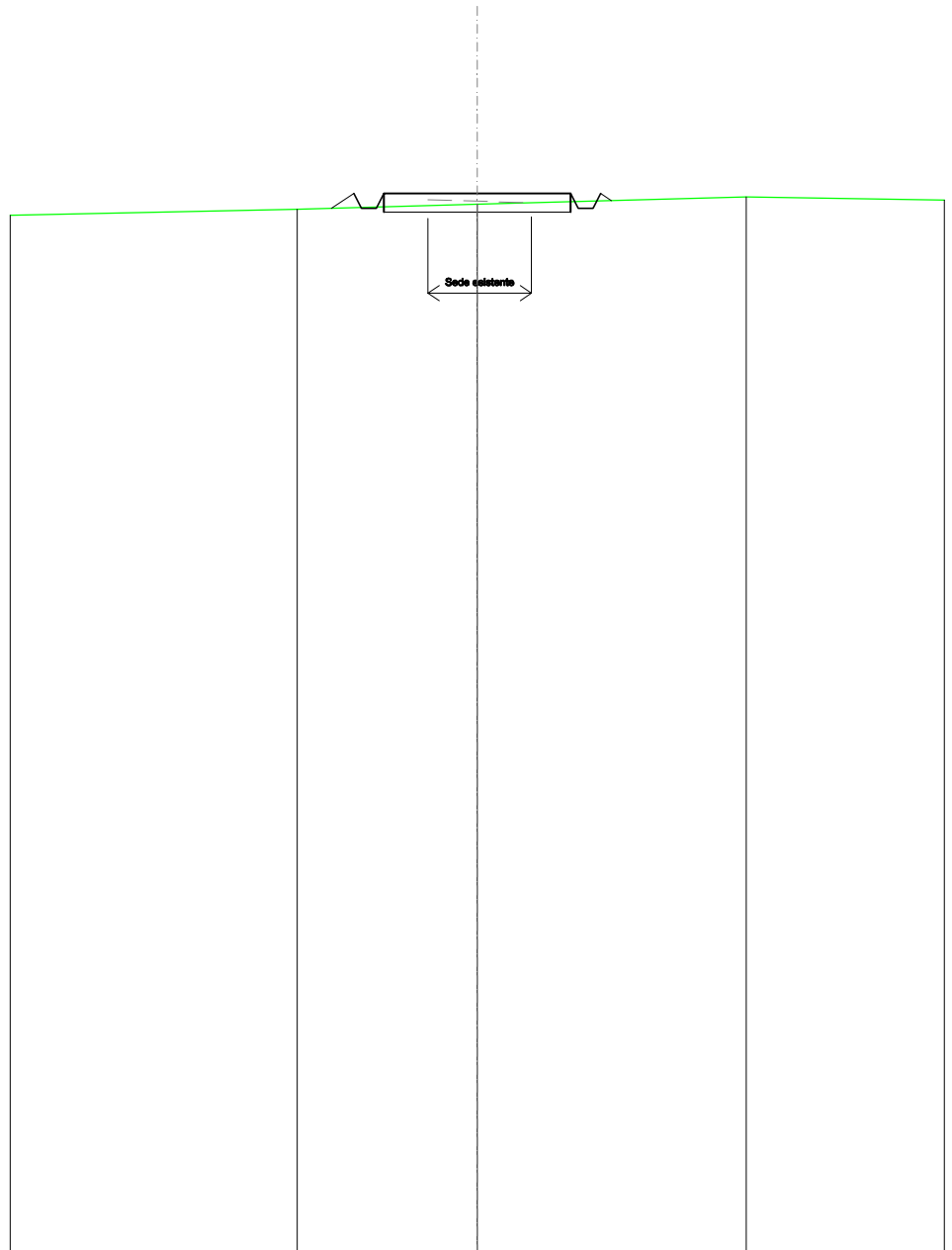
SCALA 1:200

QT.RIF. 390,000

QUOTE TERRENO	418,25	418,31	418,35	418,34	418,34	418,39	418,26	418,24
DIST.PARZIALI TERRENO	2,40	3,91	1,66	0,67	1,85	6,86	1,65	
QUOTE PROGETTO			418,33	418,53	418,13	418,53	418,13	418,37
DIST. PARZIALI PROGETTO				5,00				

<b>SCAVI E BONIFICHE</b>	
FOSSO	0,104 m <sup>2</sup>
<b>SOVRASTRUTTURA STRADALE</b>	
CASSONETTO	5,000 m
<b>MANUFATTI</b>	
SCAVO PER PIATTAFORMA	1,039 m <sup>2</sup>
RILEVATO PER SCARPATE	0,236 m <sup>2</sup>

SEZIONE N.: 51  
 QT. PROGETTO: 418,342  
 DIST.PROG.: 1250,000  
 DIST.PREC.: 25,000  
 DIST.SUCC.: 25,000



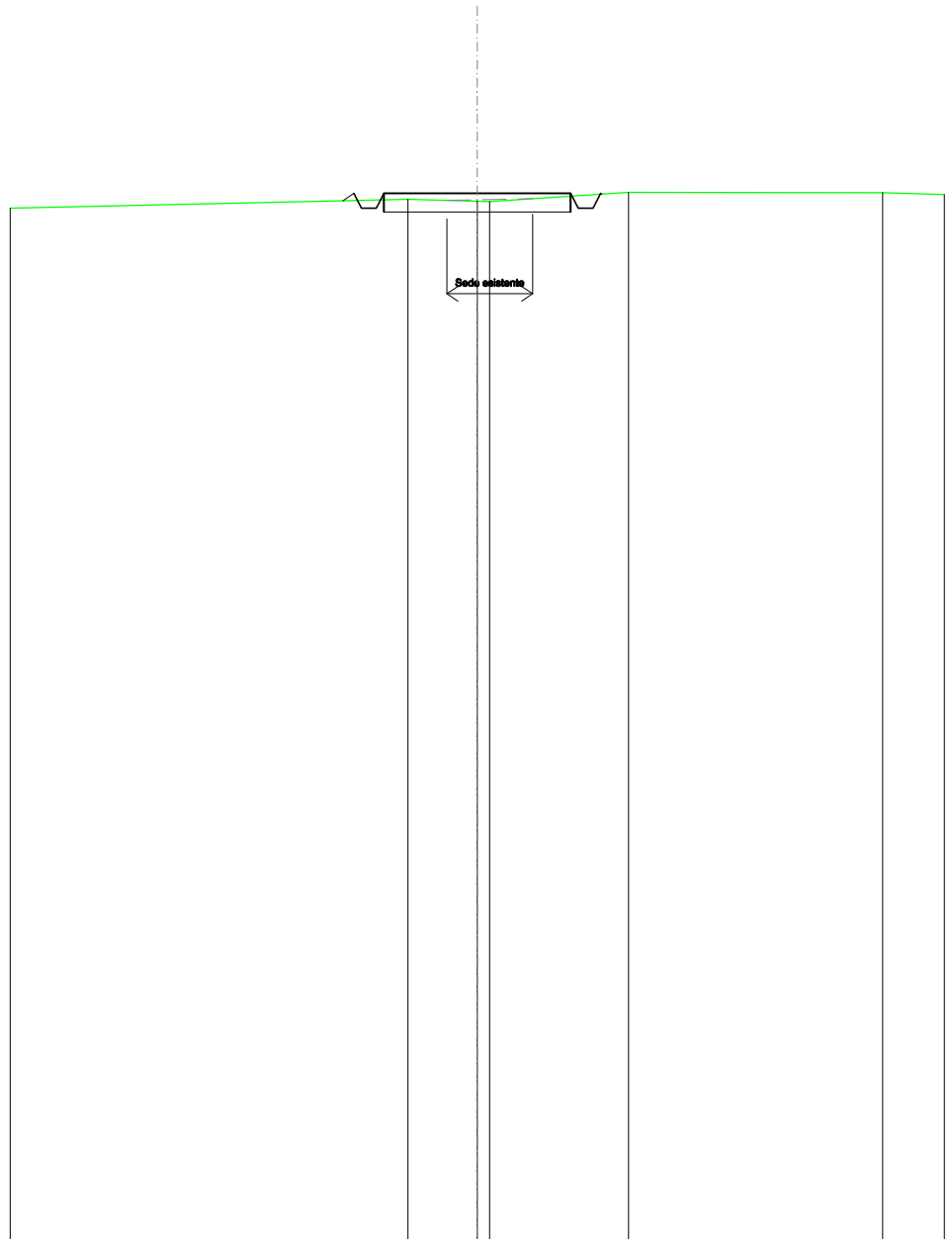
SCALA 1:200

QT.RIF. 390,000

QUOTE TERRENO	417,92	418,05	418,25
DIST.PARZIALI TERRENO	4,82	7,20	
QUOTE PROGETTO	417,94 418,34 417,94 418,34	418,34	418,34 417,94 418,34 418,15
DIST. PARZIALI PROGETTO	0,60	5,00	

<b>SCAVI E BONIFICHE</b>	
FOSSO	0,309 m <sup>2</sup>
<b>SOVRASTRUTTURA STRADALE</b>	
CASSONETTO	5,000 m
<b>MANUFATTI</b>	
SCAVO PER PIATTAFORMA	1,654 m <sup>2</sup>
RILEVATO PER SCARPATE	0,048 m <sup>2</sup>

SEZIONE N.: 52  
 QT. PROGETTO: 418,053  
 DIST.PROG.: 1275,000  
 DIST.PREC.: 25,000  
 DIST.SUCC.: 25,000



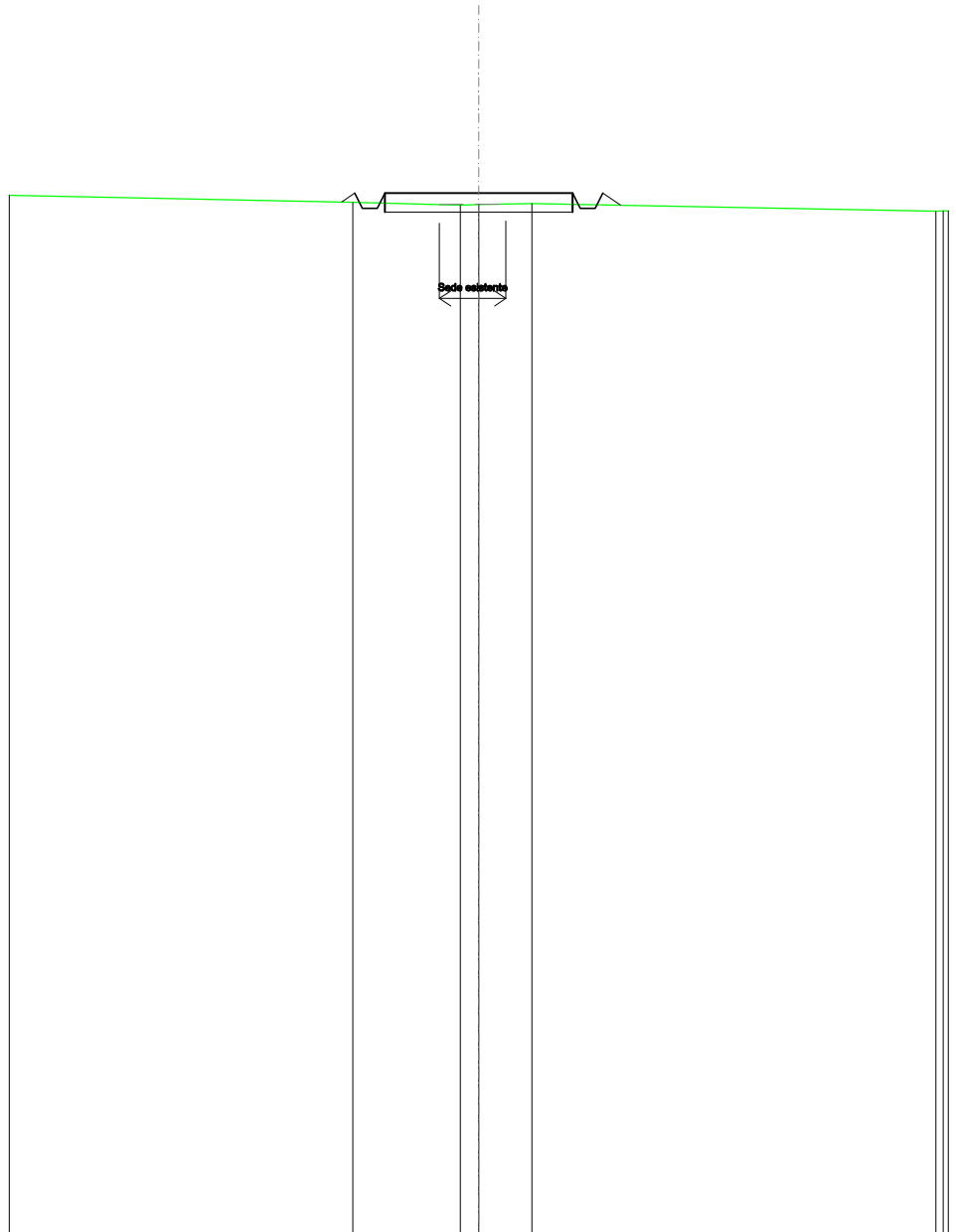
SCALA 1:200

QT.RIF. 390,000

QUOTE TERRENO		417,89	417,84 417,84	418,07	418,07
DIST.PARZIALI TERRENO		1,86	3,71	6,80	
QUOTE PROGETTO		417,85 418,05 417,65 418,05	418,05	418,05 417,65 418,05 418,03	
DIST. PARZIALI PROGETTO		5,00			

<b>SCAVI E BONIFICHE</b>	
FOSSO	0,113 m <sup>2</sup>
<b>SOVRASTRUTTURA STRADALE</b>	
CASSONETTO	5,000 m
<b>MANUFATTI</b>	
SCAVO PER PIATTAFORMA	1,048 m <sup>2</sup>
RILEVATO PER SCARPATE	0,195 m <sup>2</sup>

SEZIONE N.: 53  
 QT. PROGETTO: 417,736  
 DIST.PROG.: 1300,000  
 DIST.PREC.: 25,000  
 DIST.SUCC.: 25,000



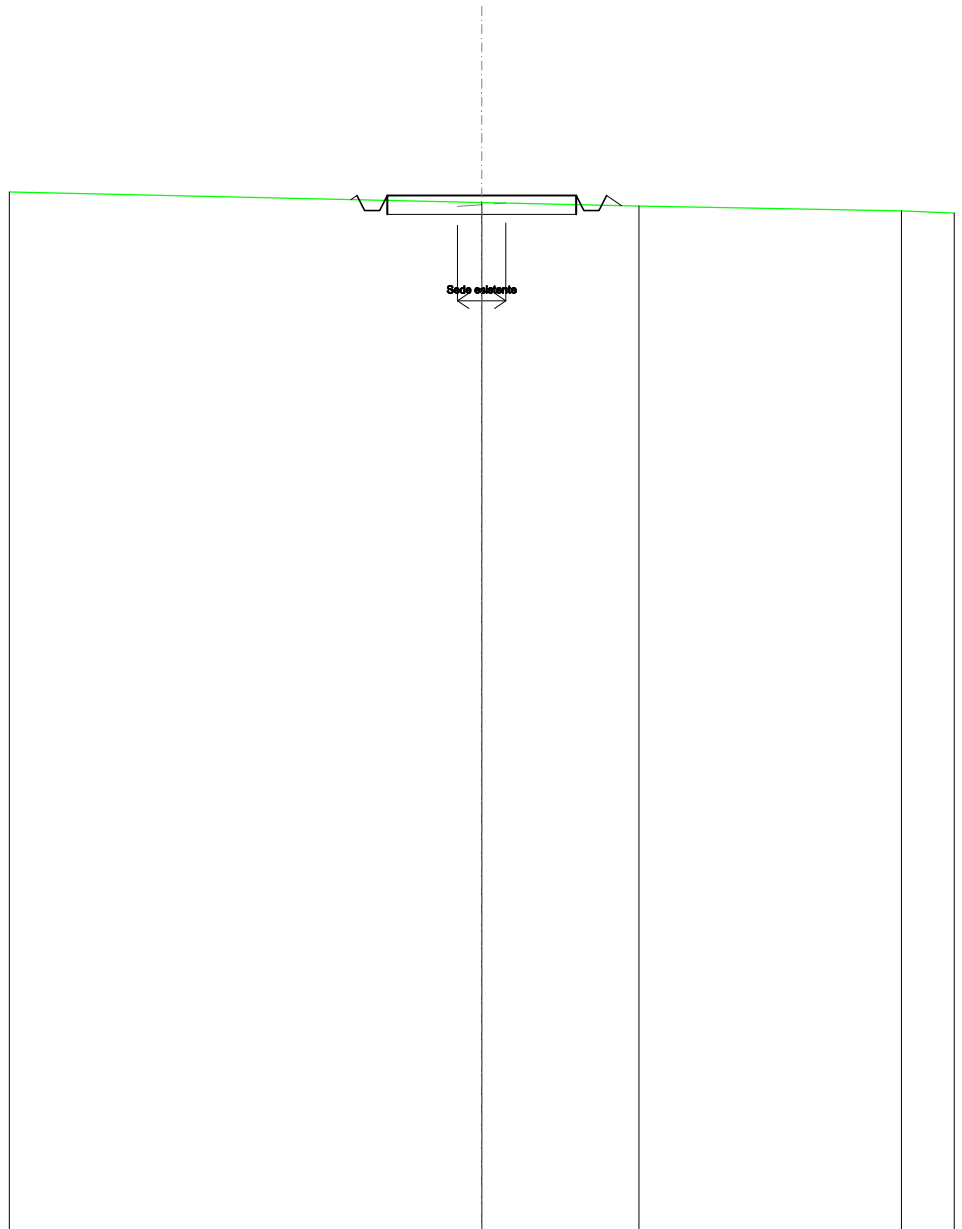
SCALA 1:200

QT.RIF. 390,000

QUOTE TERRENO	417,49	417,42 417,43	417,46
DIST.PARZIALI TERRENO	2,86	0,49 1,42	
QUOTE PROGETTO	417,50 417,74 417,34 417,34 417,74	417,74	417,74 417,34 417,34 417,74 417,42
DIST. PARZIALI PROGETTO		5,00	

<b>SCAVI E BONIFICHE</b>	
FOSSO	0,223 m <sup>2</sup>
<b>SOVRASTRUTTURA STRADALE</b>	
CASSONETTO	5,000 m
<b>MANUFATTI</b>	
SCAVO PER PIATTAFORMA	1,579 m <sup>2</sup>
RILEVATO PER SCARPATE	0,099 m <sup>2</sup>

SEZIONE N.: 54  
 QT. PROGETTO: 417,418  
 DIST.PROG.: 1325,000  
 DIST.PREC.: 25,000  
 DIST.SUCC.: 25,000



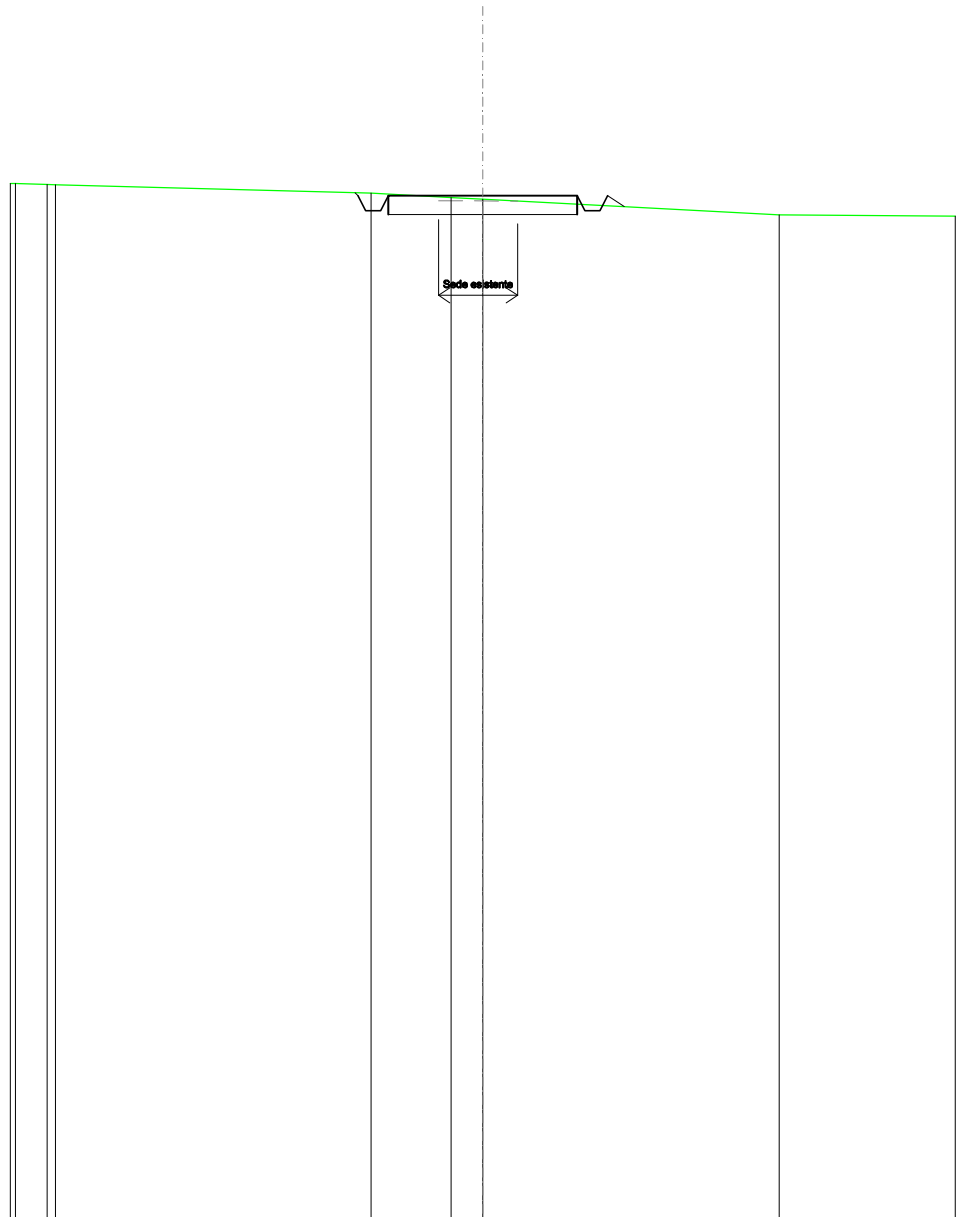
SCALA 1:200

QT.RIF. 390,000

QUOTE TERRENO			417,23		417,14		417,01
DIST.PARZIALI TERRENO				4,16		6,94	
QUOTE PROGETTO		417,31 417,42 417,02 417,42	417,42		417,42 417,02 417,42 417,15		
DIST. PARZIALI PROGETTO			5,00				

<b>SCAVI E BONIFICHE</b>	
FOSSO	0,360 m <sup>2</sup>
<b>SOVRASTRUTTURA STRADALE</b>	
CASSONETTO	5,000 m
<b>MANUFATTI</b>	
SCAVO PER PIATTAFORMA	2,020 m <sup>2</sup>
SCAVO PER PARETI TRINCEA	0,003 m <sup>2</sup>
RILEVATO PER SCARPATE	0,091 m <sup>2</sup>

SEZIONE N.: 55  
 QT. PROGETTO: 417,100  
 DIST.PROG.: 1350,000  
 DIST.PREC.: 25,000  
 DIST.SUCC.: 25,000



SCALA 1:200

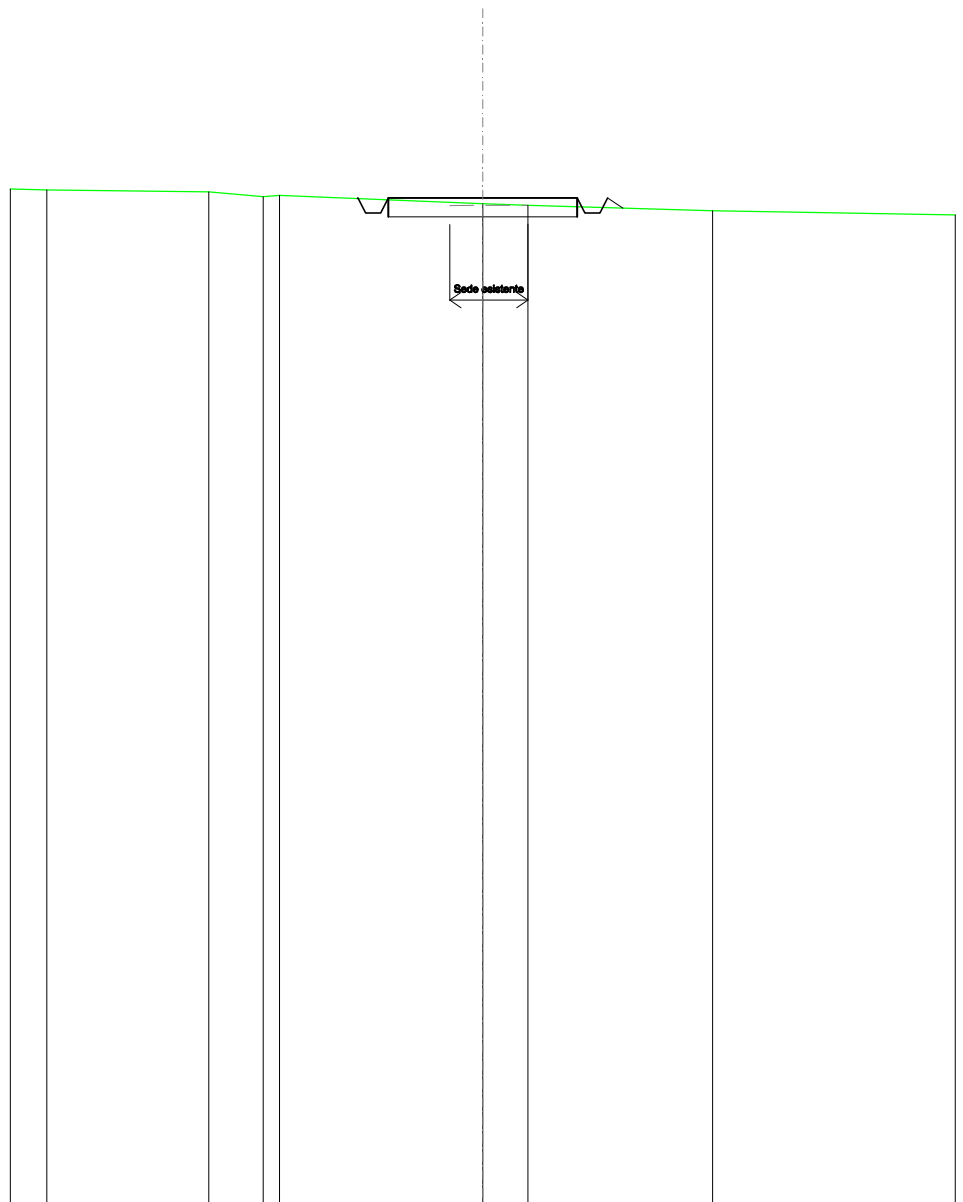
QT.RIF. 390,000

QUOTE TERRENO	417,39 417,38		417,17	417,05 417,00		416,59
DIST.PARZIALI TERRENO		8,35	2,12	0,84	7,84	
QUOTE PROGETTO			417,18 417,10 416,70 416,70 417,10	417,10	417,10 416,70 417,10 416,81	
DIST. PARZIALI PROGETTO				5,00		



<b>SCAVI E BONIFICHE</b>	
FOSSO	0,283 m <sup>2</sup>
<b>SOVRASTRUTTURA STRADALE</b>	
CASSONETTO	5,000 m
<b>MANUFATTI</b>	
SCAVO PER PIATTAFORMA	1,750 m <sup>2</sup>
RILEVATO PER SCARPATE	0,086 m <sup>2</sup>

SEZIONE N.: 56  
 QT. PROGETTO: 416,643  
 DIST.PROG.: 1375,000  
 DIST.PREC.: 25,000  
 DIST.SUCC.: 25,000



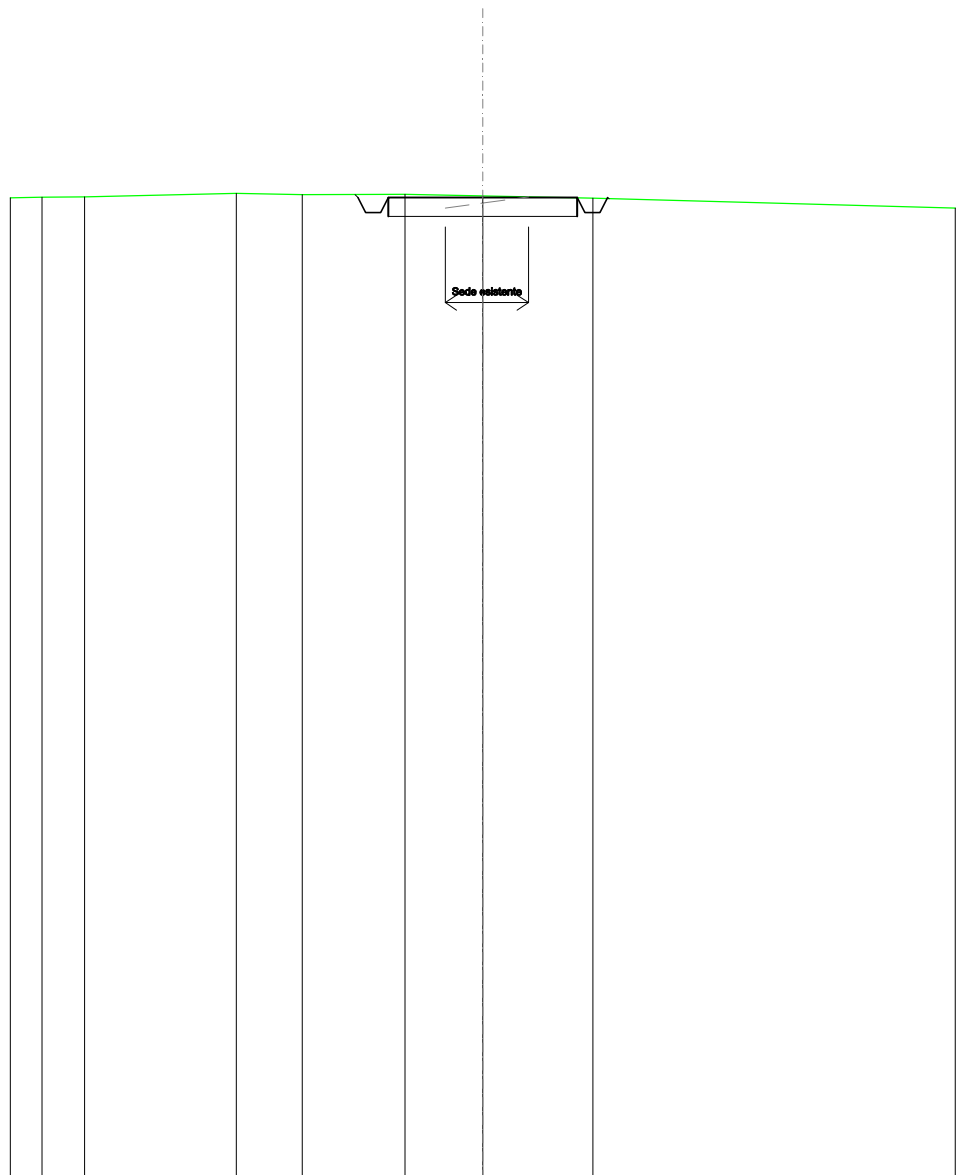
SCALA 1:200

QT.RIF. 390,000

QUOTE TERRENO	416,85	416,80	416,68	416,70	416,49	416,44	416,30
DIST.PARZIALI TERRENO	4,28	1,44	5,37	1,20	4,88		
QUOTE PROGETTO			416,62	416,64	416,24	416,24	416,64
DIST. PARZIALI PROGETTO			5,00				

<b>SCAVI E BONIFICHE</b>	
FOSSO	0,533 m <sup>2</sup>
<b>SOVRASTRUTTURA STRADALE</b>	
CASSONETTO	5,000 m
<b>MANUFATTI</b>	
SCAVO PER PIATTAFORMA	2,714 m <sup>2</sup>
SCAVO PER PARETI TRINCEA	0,003 m <sup>2</sup>
RILEVATO PER SCARPATE	0,001 m <sup>2</sup>

SEZIONE N.: 57  
 QT. PROGETTO: 415,935  
 DIST.PROG.: 1400,000  
 DIST.PREC.: 25,000  
 DIST.SUCC.: 25,000



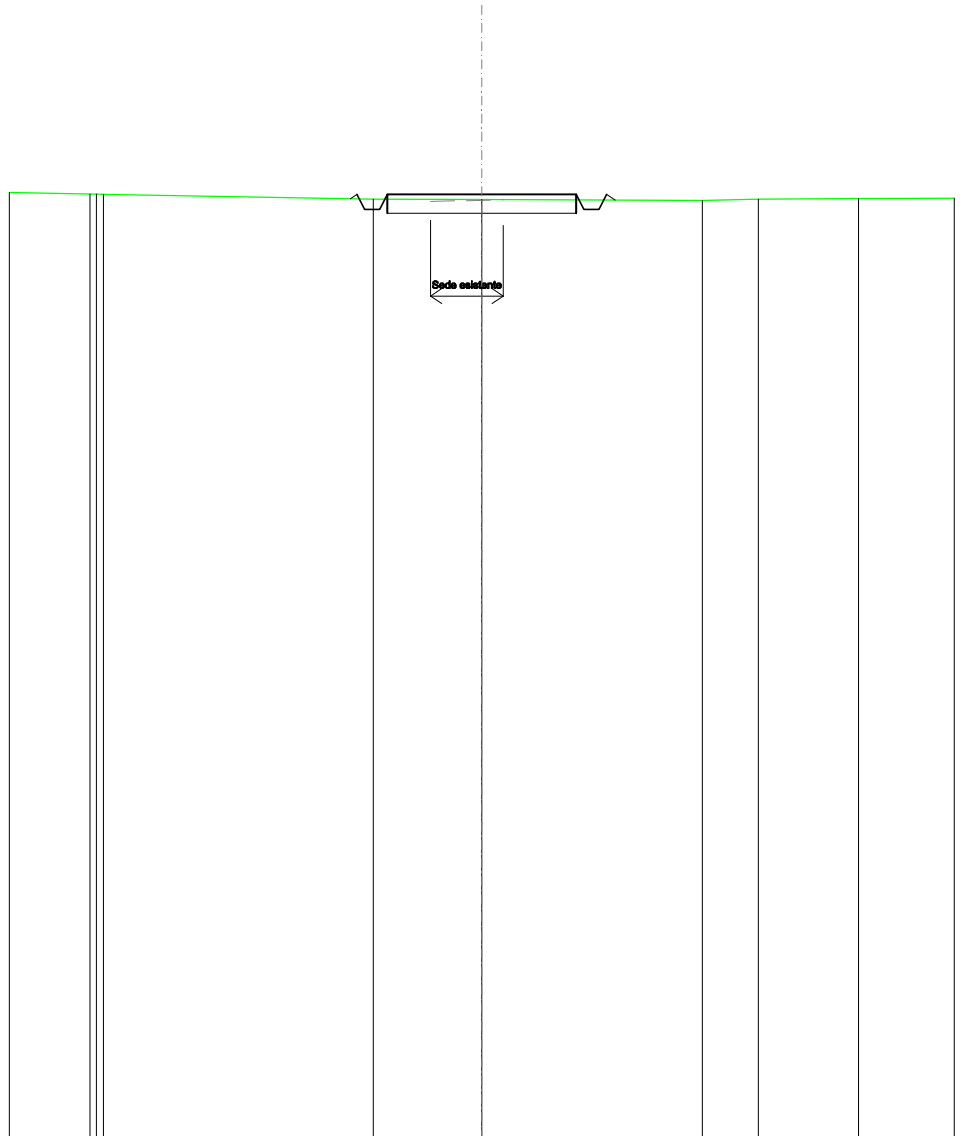
SCALA 1:200

QT.RIF. 390,000

QUOTE TERRENO	415,94	415,95	416,05	416,01	416,02	415,98	415,92
DIST.PARZIALI TERRENO	1,13	4,01	1,74	2,72	2,06	2,91	
QUOTE PROGETTO				416,02	415,94	415,54	415,94
DIST. PARZIALI PROGETTO				5,00			

<b>SCAVI E BONIFICHE</b>	
FOSSO	0,277 m <sup>2</sup>
<b>SOVRASTRUTTURA STRADALE</b>	
CASSONETTO	5,000 m
<b>MANUFATTI</b>	
SCAVO PER PIATTAFORMA	1,800 m <sup>2</sup>
RILEVATO PER SCARPATE	0,048 m <sup>2</sup>

SEZIONE N.: 58  
 QT. PROGETTO: 414,990  
 DIST.PROG.: 1425,000  
 DIST.PREC.: 25,000  
 DIST.SUCC.: 25,000



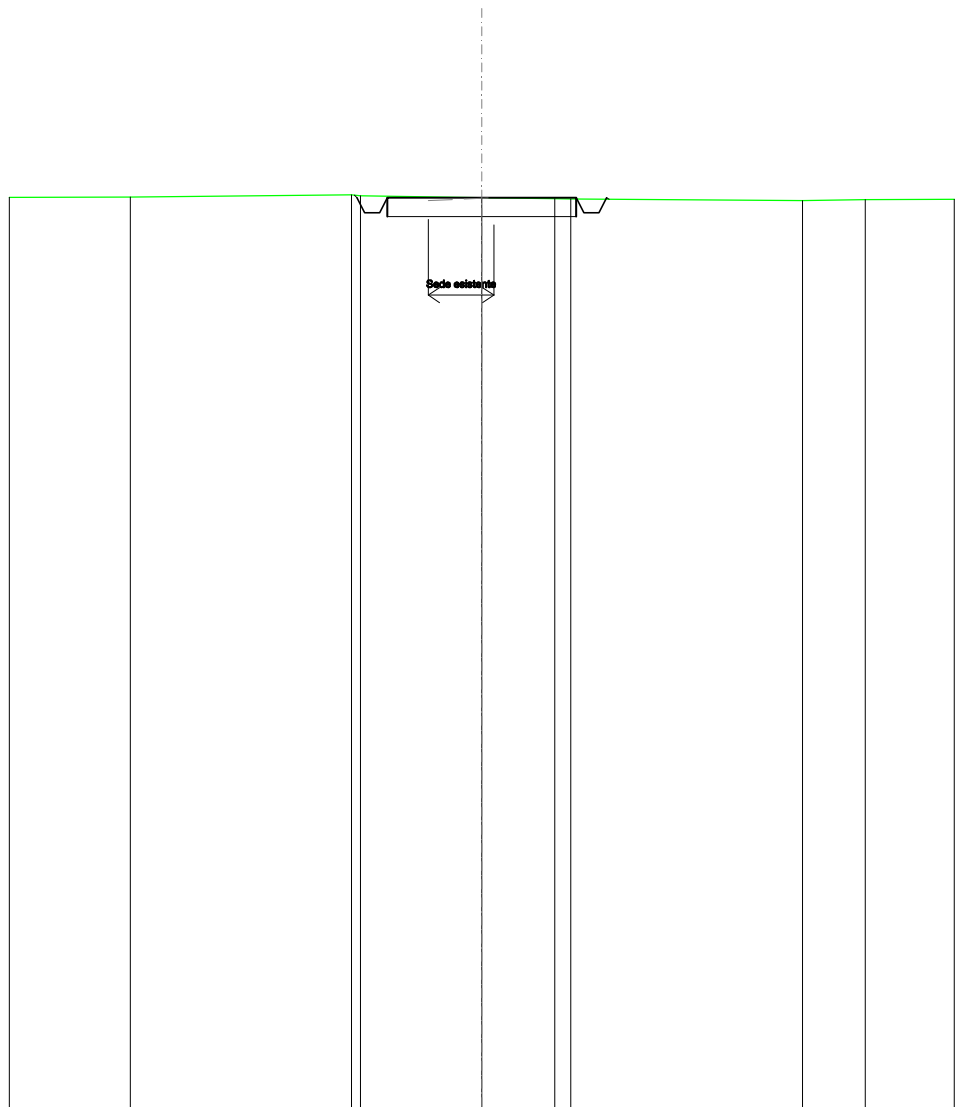
SCALA 1:200

QT.RIF. 390,000

QUOTE TERRENO	415,00 415,00 414,99	414,86	414,85	414,83	414,86	414,88
DIST.PARZIALI TERRENO	7,14	2,87	5,83	1,49	2,65	
QUOTE PROGETTO		414,87 414,99 414,59 414,59 414,99	414,99	414,99 414,59 414,59 414,99 414,84		
DIST. PARZIALI PROGETTO		5,00				

<b>SCAVI E BONIFICHE</b>	
FOSSO	0,483 m <sup>2</sup>
<b>SOVRASTRUTTURA STRADALE</b>	
CASSONETTO	5,000 m
<b>MANUFATTI</b>	
SCAVO PER PIATTAFORMA	2,499 m <sup>2</sup>
SCAVO PER PARETI TRINCEA	0,002 m <sup>2</sup>
RILEVATO PER SCARPATE	0,003 m <sup>2</sup>

SEZIONE N.: 59  
 QT. PROGETTO: 414,137  
 DIST.PROG.: 1450,000  
 DIST.PREC.: 25,000  
 DIST.SUCC.: 33,002



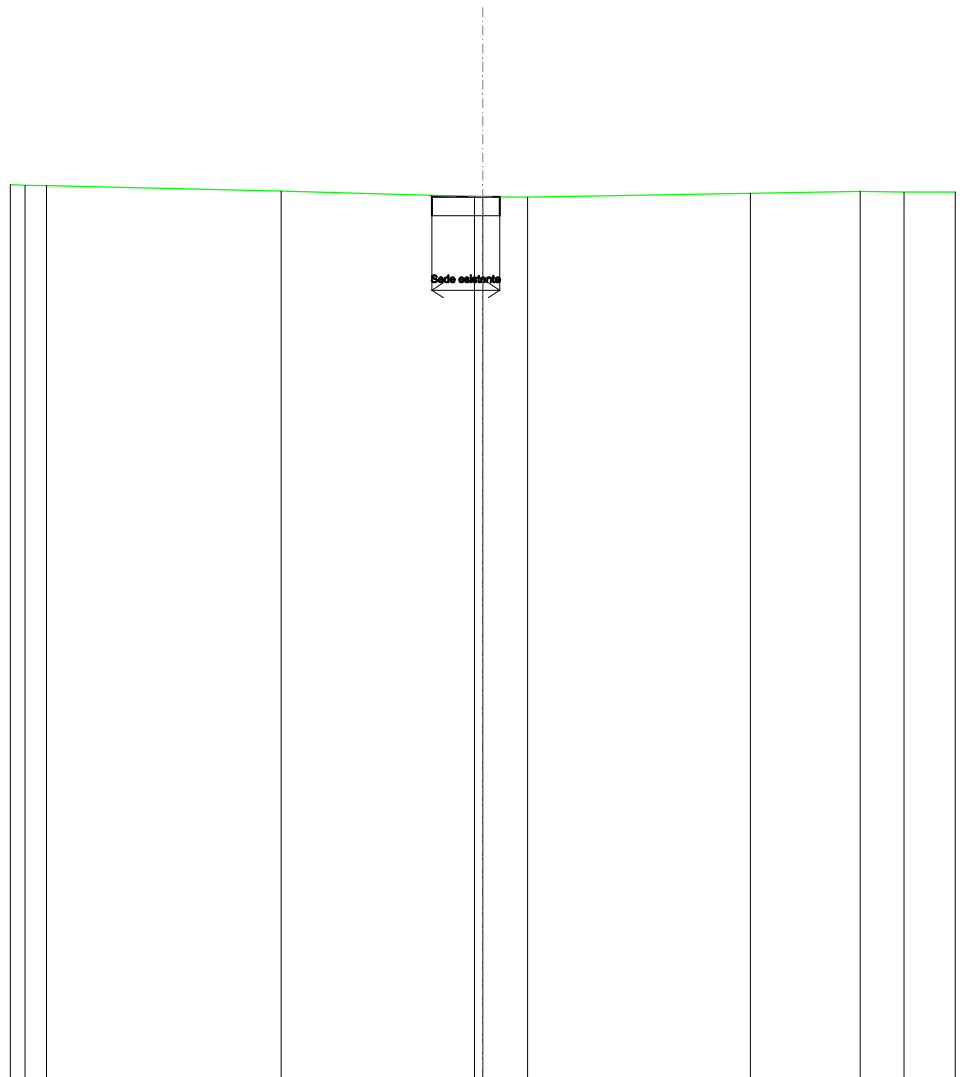
SCALA 1:200

QT.RIF. 390,000

QUOTE TERRENO	414,15	414,21	414,19	414,14	414,11	414,10	414,06	414,08
DIST.PARZIALI TERRENO	5,85	3,21	1,93	6,14	1,66			
QUOTE PROGETTO		414,20	414,14	413,74	413,74	414,14	414,14	414,09
DIST. PARZIALI PROGETTO		5,00						

<b>SOVRASTRUTTURA STRADALE</b>	
CASSONETTO	1,792 m
<b>MANUFATTI</b>	
SCAVO PER PIATTAFORMA	0,916 m <sup>2</sup>
SCAVO PER PARETI TRINCEA	0,001 m <sup>2</sup>

SEZIONE N.: 60  
 QT. PROGETTO: 413,365  
 DIST.PROG.: 1483,002  
 DIST.PREC.: 33,002



SCALA 1:200

QT.RIF. 390,000

QUOTE TERRENO	413,66	413,51	413,37	413,35	413,46	413,50	413,49
DIST.PARZIALI TERRENO	6,21	5,12	1,19	5,89	2,90	1,17	
QUOTE PROGETTO			413,40 413,37	413,37 413,36			
DIST. PARZIALI PROGETTO			1,79				