

Regione  
Sicilia



Provincia di  
Catania



Committente:

CALTA WIND S.r.l.  
Piazza Europa,14  
87100 Cosenza

Documento:

**PROGETTO DEFINITIVO**

Titolo del Progetto:

**PARCO EOLICO "CALTAGIRONE"**

Elaborato:

**Sezioni trasversali Asse 12\_AD**

PROGETTO	DISCIPLINA	AMBITO	TIPO ELABORATO	PROGRESSIVO	SCALA
<b>W-CAL</b>	<b>P</b>	<b>VB</b>	<b>SZ</b>	<b>11</b>	<b>1:200</b>
NOME FILE:	<b>W-CAL-P-VB-SZ-11_Sezioni trasversali Asse 12_AD</b>				

Progettazione:



**Ing. Saverio Pagliuso**

**Ing. Mario Francesco Perri**

**Ing. Giorgio Salatino**

Rev:	Prima Emissione	Descrizione Revisione	Redatto	Controllato	Approvato
00	07/2023	PRIMA EMISSIONE	GEMSA PRO	GEMSA PRO	CALTA WIND S.r.l.



SCAVI E BONIFICHE	
FOSSO	0,168 m <sup>2</sup>
SOVRASTRUTTURA STRADALE	
CASSONETTO	5,572 m
MANUFATTI	
SCAVO PER PIATTAFORMA	1,146 m <sup>2</sup>
RILEVATO PER SCARPATE	0,182 m <sup>2</sup>

SEZIONE N.: 2  
 QT. PROGETTO: 432,817  
 DIST.PROG.: 25,000  
 DIST.PREC.: 25,000  
 DIST.SUCC.: 25,000

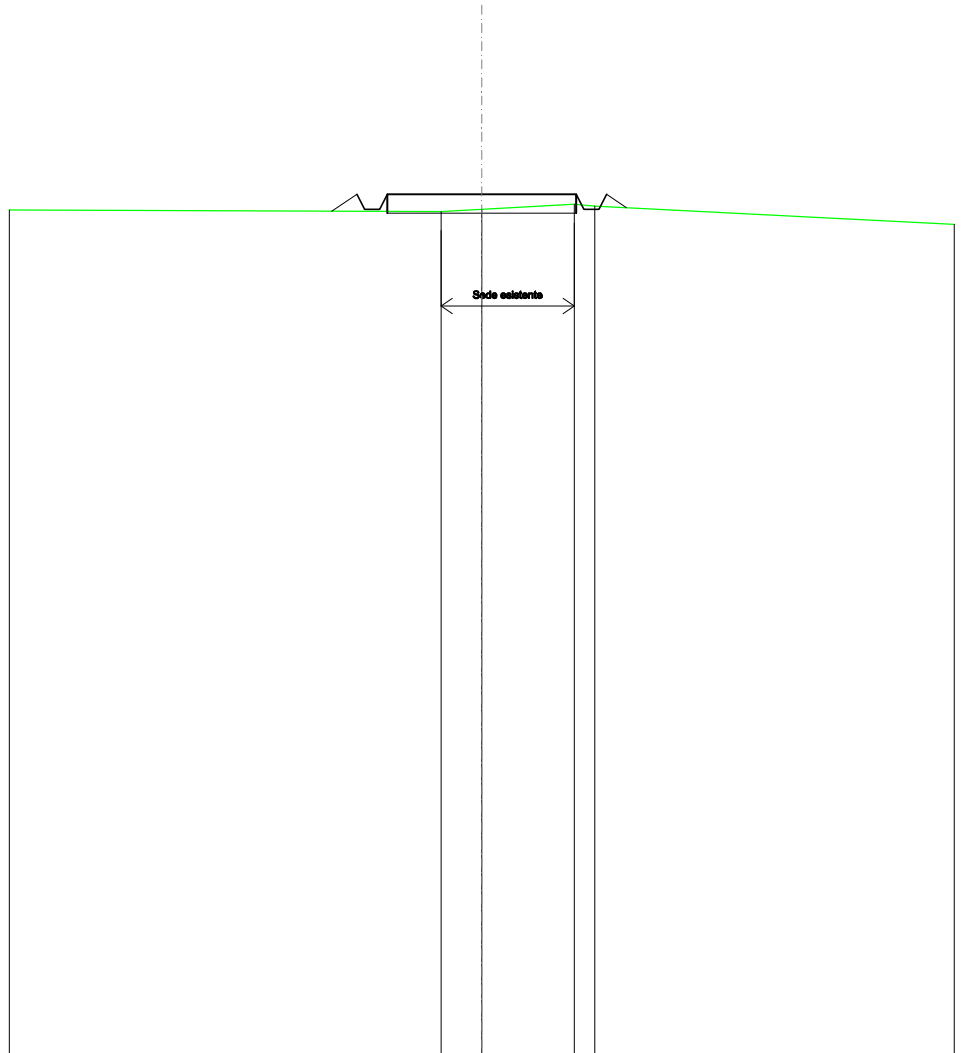
SCALA 1:200

QT.RIF. 410,000

QUOTE TERRENO	432,67	432,65	432,66	432,49	432,49	432,48	432,55	432,22	432,15	432,13
DIST.PARZIALI TERRENO	2,11	1,47	2,49	1,02	1,01	1,41	3,70	1,39	0,89	
QUOTE PROGETTO		432,66	432,82	432,42	432,82	432,82	432,42	432,42	432,82	432,42
DIST. PARZIALI PROGETTO				5,57			0,60			

<b>SCAVI E BONIFICHE</b>	
FOSSO	0,045 m <sup>2</sup>
<b>SOVRASTRUTTURA STRADALE</b>	
CASSONETTO	5,000 m
<b>MANUFATTI</b>	
SCAVO PER PIATTAFORMA	0,582 m <sup>2</sup>
RILEVATO PER SCARPATE	0,399 m <sup>2</sup>

SEZIONE N.: 3  
 QT. PROGETTO: 432,795  
 DIST.PROG.: 50,000  
 DIST.PREC.: 25,000  
 DIST.SUCC.: 25,000



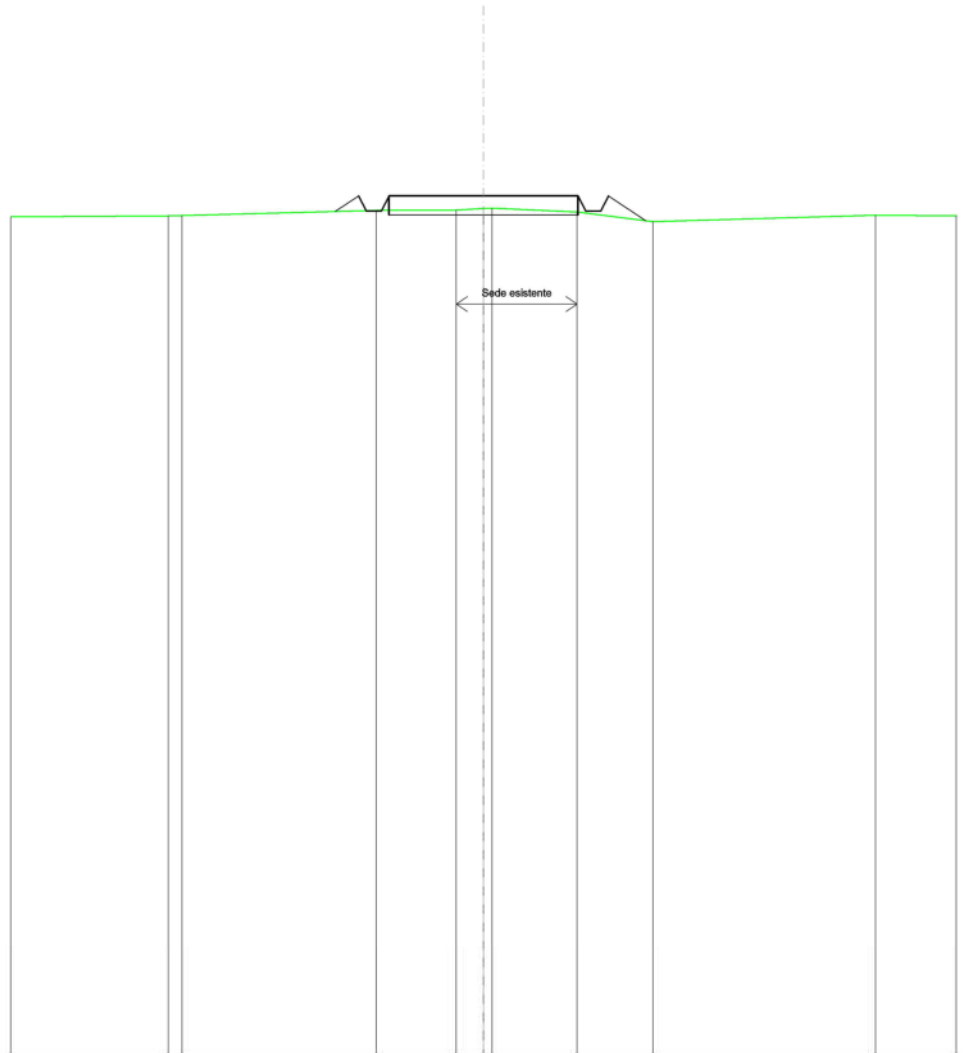
SCALA 1:200

QT.RIF. 410,000

QUOTE TERRENO		432,34	432,40	432,53	432,48
DIST.PARZIALI TERRENO		1,08	2,45	0,54	
QUOTE PROGETTO	432,35 432,80 432,40 432,80	432,80		432,80 432,40 432,80 432,44	
DIST. PARZIALI PROGETTO	0,67 0,53	5,00		0,53	

SCAVI E BONIFICHE	
FOSSO	0,006 m <sup>2</sup>
SOVRASTRUTTURA STRADALE	
CASSONETTO	5,000 m
MANUFATTI	
SCAVO PER PIATTAFORMA	0,631 m <sup>2</sup>
RILEVATO PER SCARPATE	0,607 m <sup>2</sup>

SEZIONE N.: 4  
 QT. PROGETTO: 432,774  
 DIST.PROG.: 75,000  
 DIST.PREC.: 25,000  
 DIST.SUCC.: 25,000



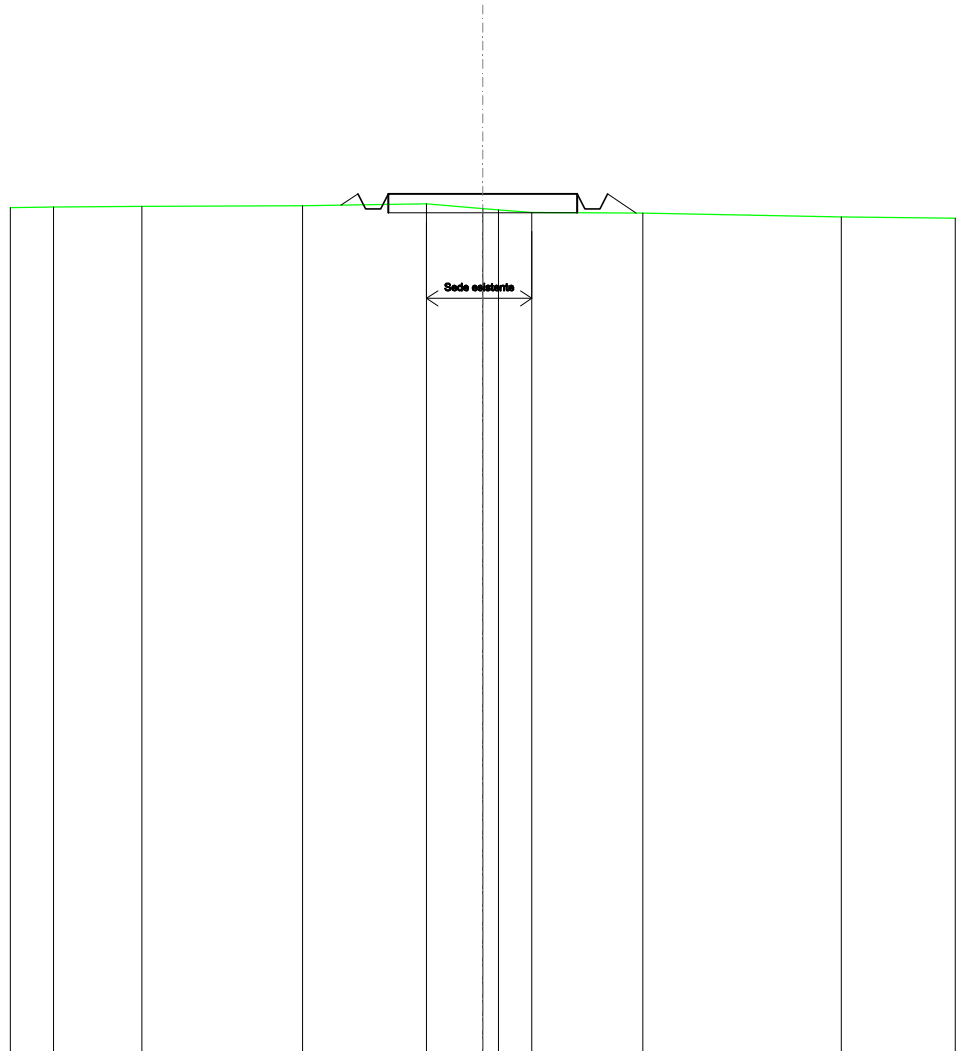
SCALA 1:200

QT.RIF. 410,000

QUOTE TERRENO	432,24 432,25		432,39	432,39 432,44 432,45	432,35	432,09	432,26
DIST.PARZIALI TERRENO		5,12	2,12	0,72	2,25	2,01	5,88
QUOTE PROGETTO			432,36 432,77 432,37 432,37 432,77	432,77	432,77 432,37 432,37	432,77 432,11	
DIST. PARZIALI PROGETTO			0,62	5,00		0,99	

<b>SCAVI E BONIFICHE</b>	
FOSSO	0,053 m <sup>2</sup>
<b>SOVRASTRUTTURA STRADALE</b>	
CASSONETTO	5,000 m
<b>MANUFATTI</b>	
SCAVO PER PIATTAFORMA	0,578 m <sup>2</sup>
RILEVATO PER SCARPATE	0,454 m <sup>2</sup>

SEZIONE N.: 5  
 QT. PROGETTO: 432,752  
 DIST.PROG.: 100,000  
 DIST.PREC.: 25,000  
 DIST.SUCC.: 25,000



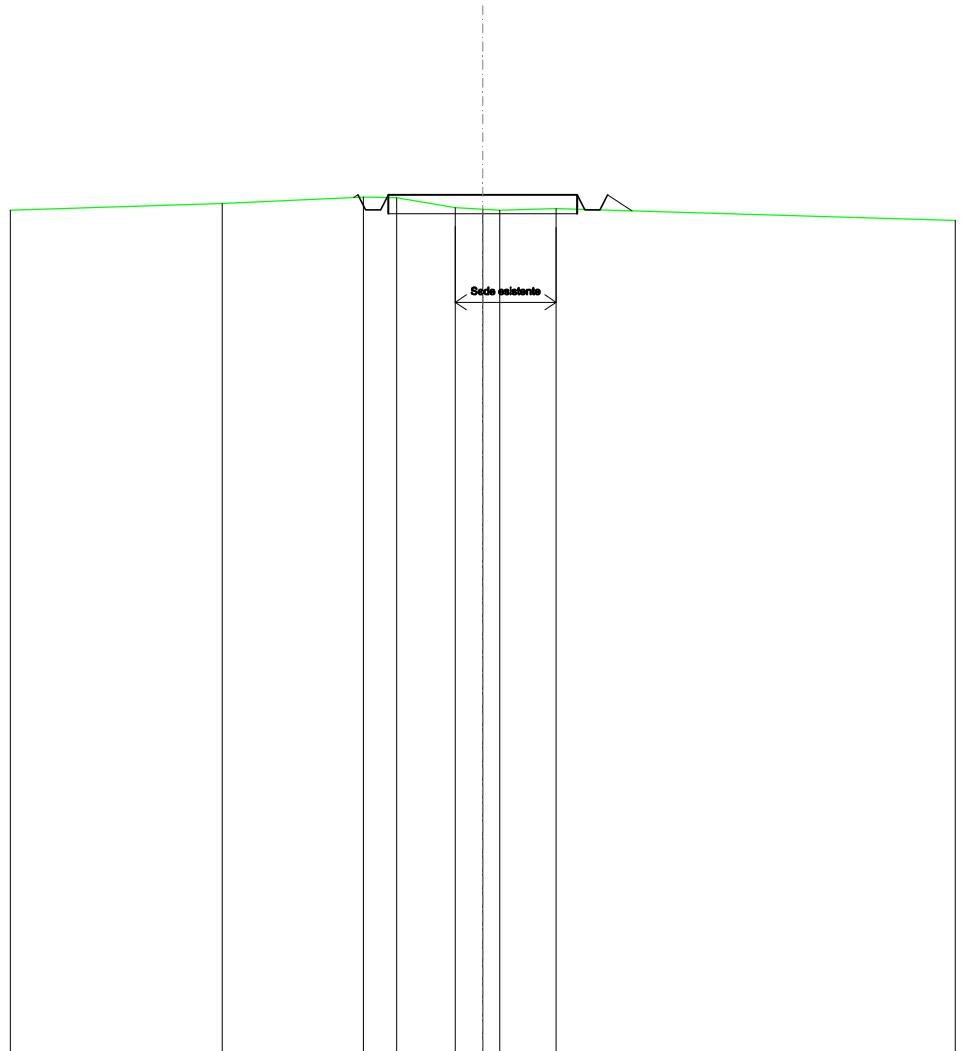
SCALA 1:200

QT.RIF. 410,000

QUOTE TERRENO	432,40	432,43	432,44	432,49	432,36 432,33	432,26	432,25	432,14
DIST.PARZIALI TERRENO	2,33	4,25	3,28	1,49	0,88	2,93	5,25	
QUOTE PROGETTO				432,45 432,75 432,35 432,35 432,75	432,75	432,75 432,35 432,75 432,25		
DIST. PARZIALI PROGETTO					5,00	0,76		

<b>SCAVI E BONIFICHE</b>	
FOSSO	0,189 m <sup>2</sup>
<b>SOVRASTRUTTURA STRADALE</b>	
CASSONETTO	5,000 m
<b>MANUFATTI</b>	
SCAVO PER PIATTAFORMA	0,909 m <sup>2</sup>
RILEVATO PER SCARPATE	0,217 m <sup>2</sup>

SEZIONE N.: 6  
 QT. PROGETTO: 432,731  
 DIST.PROG.: 125,000  
 DIST.PREC.: 25,000  
 DIST.SUCC.: 25,000



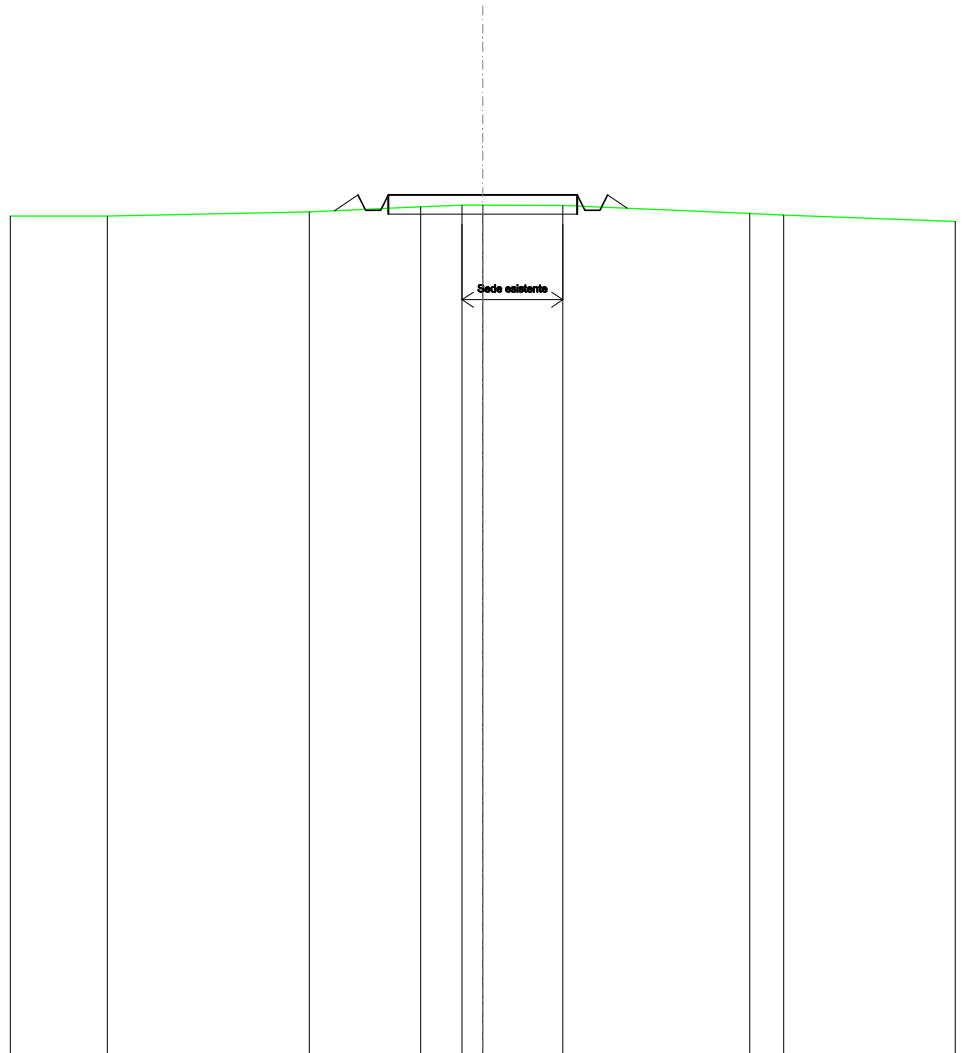
SCALA 1:200

QT.RIF. 410,000

QUOTE TERRENO	432,50	432,67	432,65	432,39	432,34	432,32	432,36
DIST.PARZIALI TERRENO	3,73	0,88	1,55	0,73	1,49		
QUOTE PROGETTO		432,66	432,73	432,33	432,73	432,33	432,30
DIST. PARZIALI PROGETTO				5,00		0,64	

SCAVI E BONIFICHE	
FOSSO	0,052 m <sup>2</sup>
SOVRASTRUTTURA STRADALE	
CASSONETTO	5,000 m
MANUFATTI	
SCAVO PER PIATTAFORMA	1,064 m <sup>2</sup>
RILEVATO PER SCARPATE	0,324 m <sup>2</sup>

SEZIONE N.: 7  
 QT. PROGETTO: 432,775  
 DIST.PROG.: 150,000  
 DIST.PREC.: 25,000  
 DIST.SUCC.: 25,000



SCALA 1:200

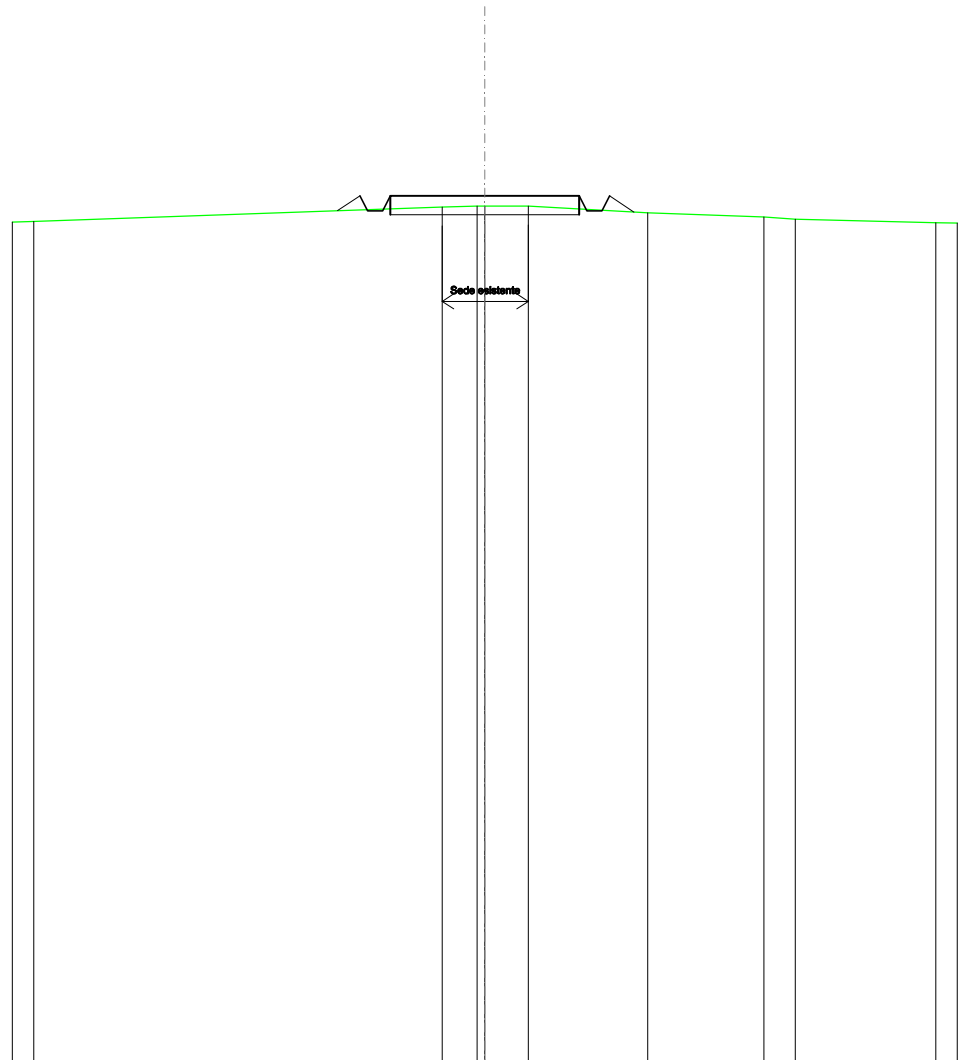
QT.RIF. 410,000

QUOTE TERRENO	432,22	432,33	432,47	432,51	432,50	432,50	432,29	432,24
DIST.PARZIALI TERRENO	5,34	2,95	1,09	0,55	2,12	4,94	0,91	
QUOTE PROGETTO		432,36	432,77	432,37	432,77	432,77	432,37	432,42
DIST. PARZIALI PROGETTO		0,63	0,63	0,63	5,00	0,63	0,63	



<b>SCAVI E BONIFICHE</b>	
FOSSO	0,028 m <sup>2</sup>
<b>SOVRASTRUTTURA STRADALE</b>	
CASSONETTO	5,000 m
<b>MANUFATTI</b>	
SCAVO PER PIATTAFORMA	1,005 m <sup>2</sup>
RILEVATO PER SCARPATE	0,375 m <sup>2</sup>

SEZIONE N.: 8  
 QT. PROGETTO: 432,944  
 DIST.PROG.: 175,000  
 DIST.PREC.: 25,000  
 DIST.SUCC.: 25,000



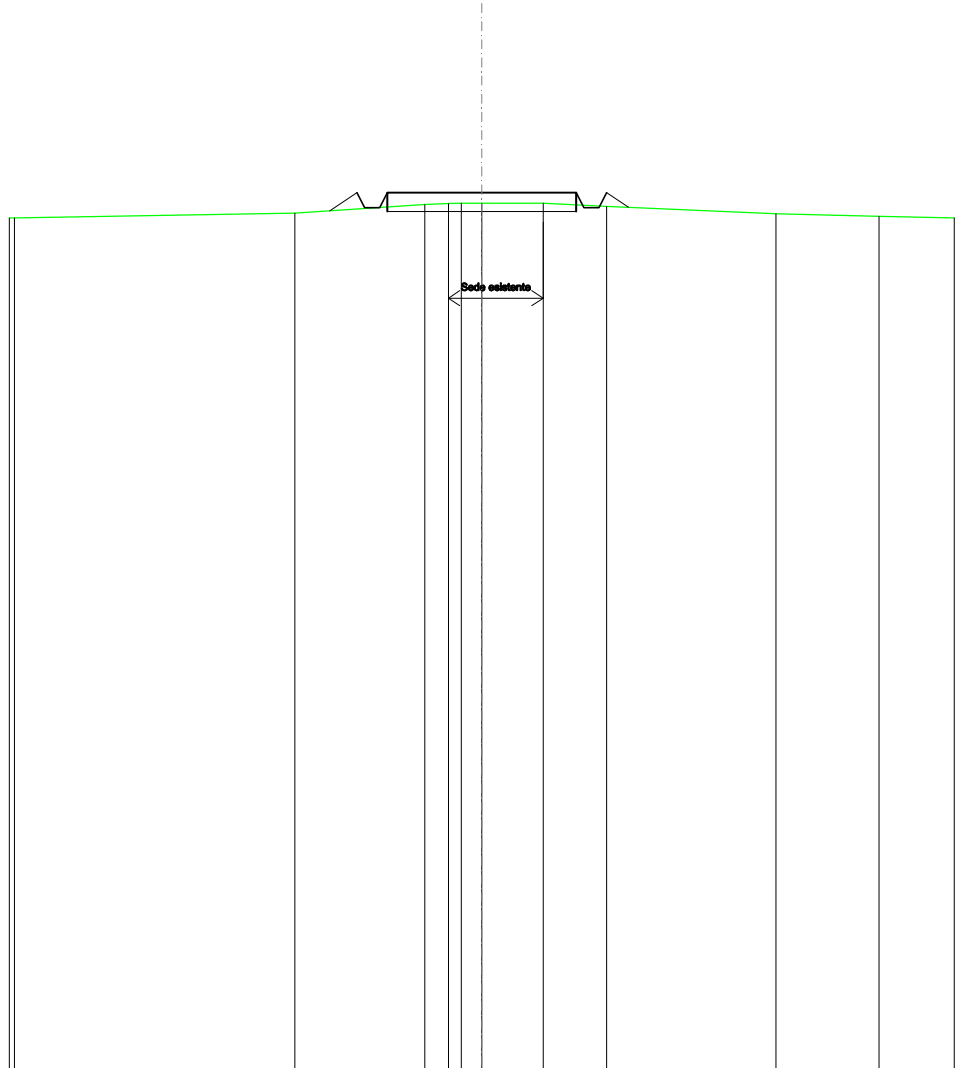
SCALA 1:200

QT.RIF. 410,000

QUOTE TERRENO	432,26			432,65	432,67	432,67		432,49		432,38	432,32		432,23
DIST.PARZIALI TERRENO		10,80		0,92	1,15		3,16		3,07	0,83		3,72	
QUOTE PROGETTO				432,94			432,94						
DIST. PARZIALI PROGETTO				0,59			0,65						

<b>SCAVI E BONIFICHE</b>	
FOSSO	0,023 m <sup>2</sup>
<b>SOVRASTRUTTURA STRADALE</b>	
CASSONETTO	5,000 m
<b>MANUFATTI</b>	
SCAVO PER PIATTAFORMA	0,990 m <sup>2</sup>
RILEVATO PER SCARPATE	0,411 m <sup>2</sup>

SEZIONE N.: 9  
 QT. PROGETTO: 433,238  
 DIST.PROG.: 200,000  
 DIST.PREC.: 25,000  
 DIST.SUCC.: 25,000



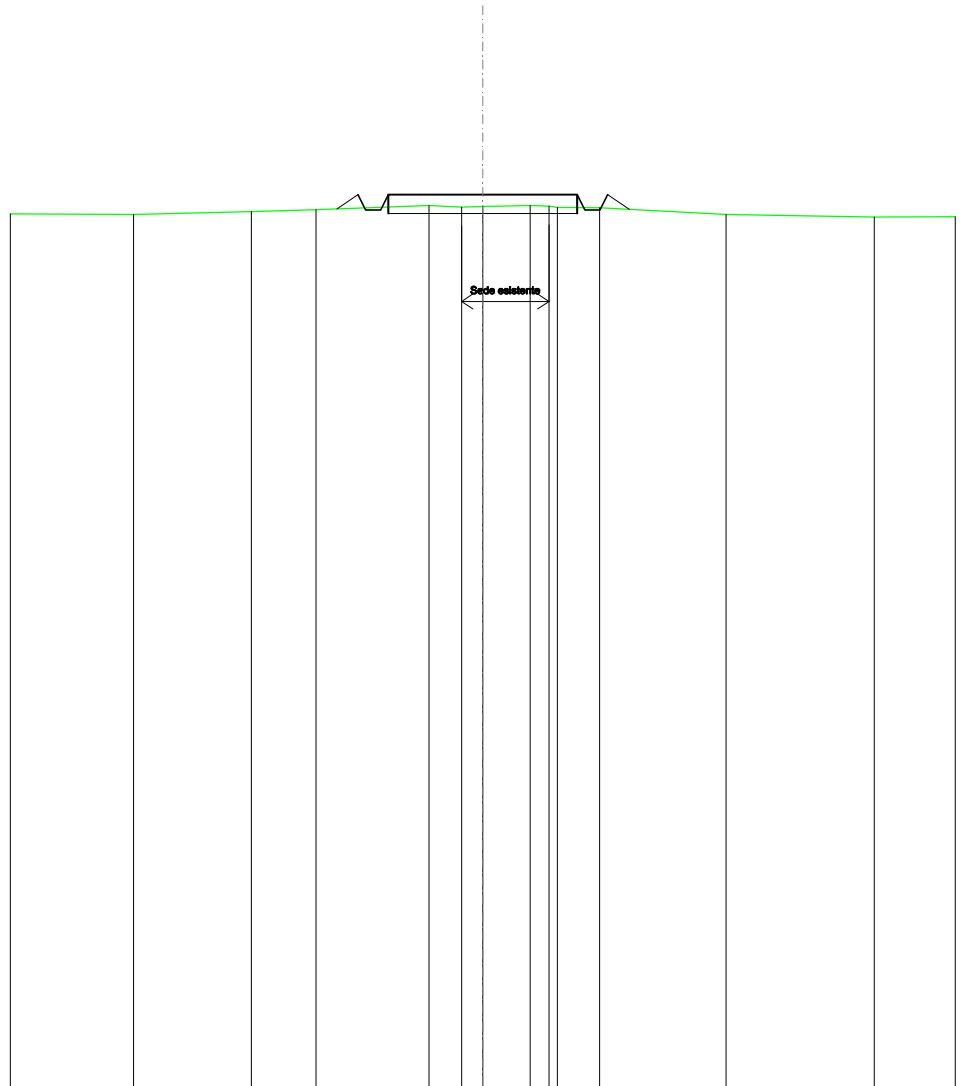
SCALA 1:200

QT.RIF. 410,000

QUOTE TERRENO		432,69		432,92	432,94	432,95	432,96	432,96		432,87		432,68		432,61
DIST.PARZIALI TERRENO			3,44	0,62	0,54	1,62	1,68		4,48			2,72		
QUOTE PROGETTO		432,76	433,24	432,84	433,24	433,24		433,24		432,84	432,84	433,24	432,84	
DIST. PARZIALI PROGETTO		0,72				5,00				0,66				

SCAVI E BONIFICHE	
FOSSO	0,051 m <sup>2</sup>
SOVRASTRUTTURA STRADALE	
CASSONETTO	5,000 m
MANUFATTI	
SCAVO PER PIATTAFORMA	0,962 m <sup>2</sup>
RILEVATO PER SCARPATE	0,319 m <sup>2</sup>

SEZIONE N.: 10  
 QT. PROGETTO: 433,657  
 DIST.PROG.: 225,000  
 DIST.PREC.: 25,000  
 DIST.SUCC.: 25,000



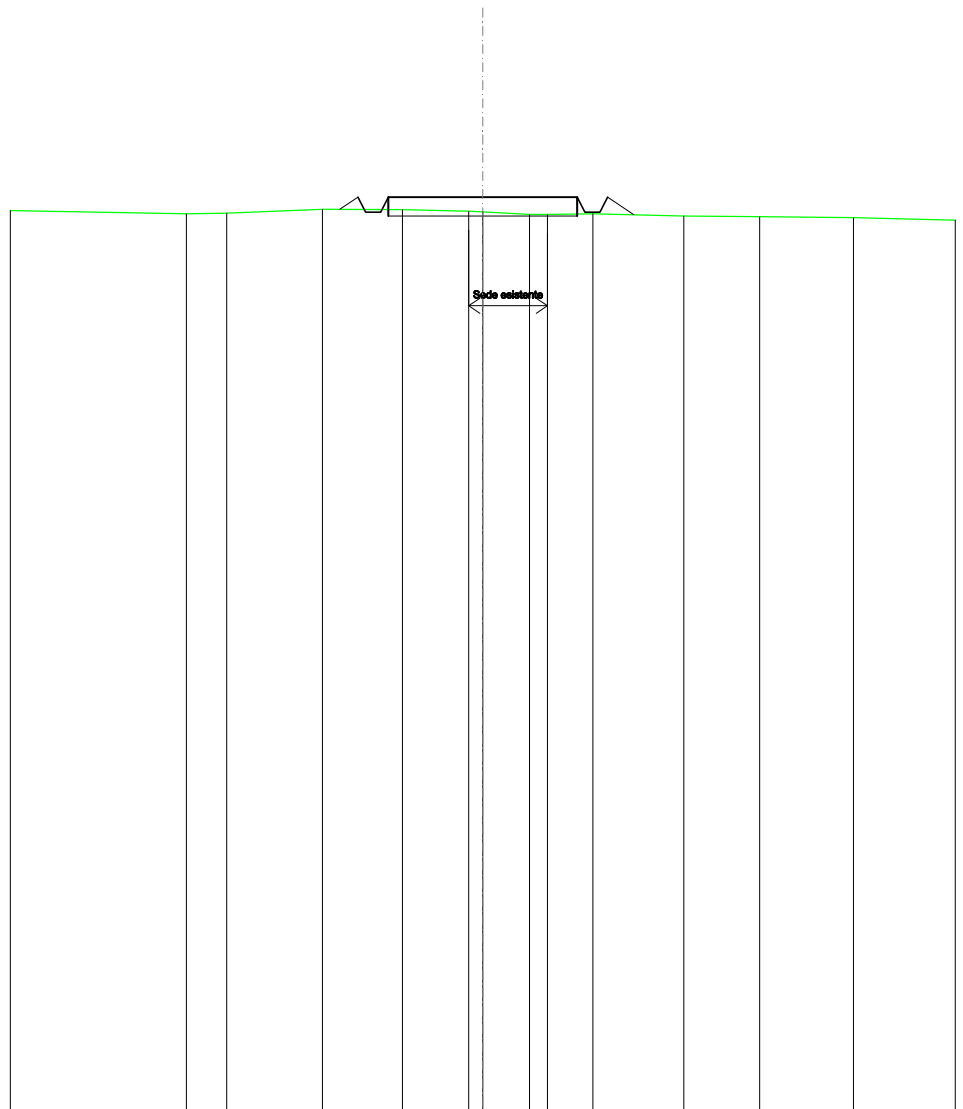
SCALA 1:200

QT.RIF. 410,000

QUOTE TERRENO	433,13	433,21	433,26	433,37	433,33	433,34	433,37	433,35	433,32	433,31	433,13	433,07
DIST.PARZIALI TERRENO	3,11	1,71	2,99	0,86	0,56	1,25	0,50	1,12	3,34	3,93		
QUOTE PROGETTO			433,28	433,66	433,26	433,26	433,66	433,26	433,26	433,66		
DIST. PARZIALI PROGETTO			0,56			5,00			0,56			

<b>SCAVI E BONIFICHE</b>	
FOSSO	0,033 m <sup>2</sup>
<b>SOVRASTRUTTURA STRADALE</b>	
CASSONETTO	5,000 m
<b>MANUFATTI</b>	
SCAVO PER PIATTAFORMA	0,529 m <sup>2</sup>
RILEVATO PER SCARPATE	0,399 m <sup>2</sup>

SEZIONE N.: 11  
 QT. PROGETTO: 434,201  
 DIST.PROG.: 250,000  
 DIST.PREC.: 25,000  
 DIST.SUCC.: 25,000



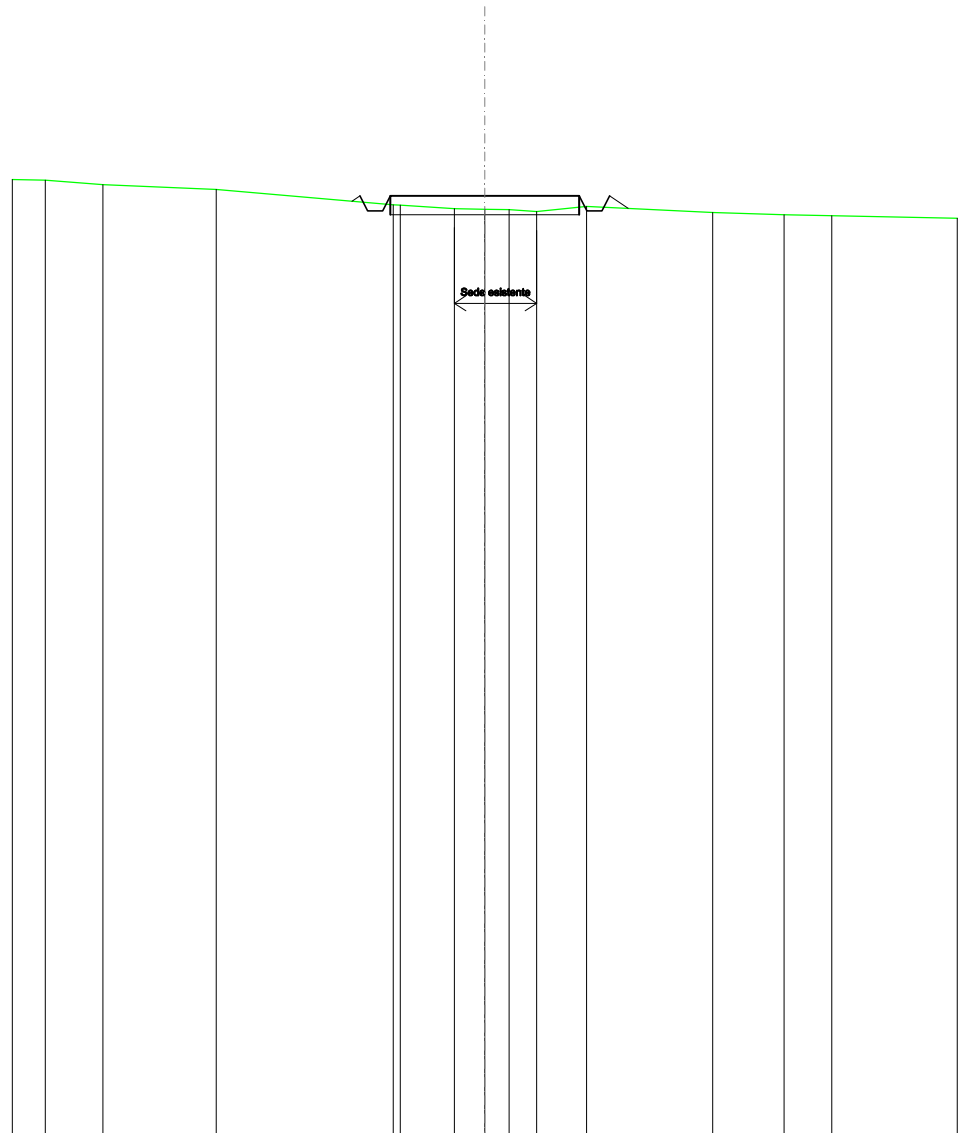
SCALA 1:200

QT.RIF. 410,000

QUOTE TERRENO	433,76	433,78	433,88	433,87	433,83	433,81	433,75	433,74	433,76	433,71	433,69	433,66
DIST.PARZIALI TERRENO	1,07	2,53	2,12	1,75	1,24	1,20	2,41	2,01	2,48			
QUOTE PROGETTO			433,88	434,20	433,80	433,80	434,20	433,80	433,80	434,20	433,74	
DIST. PARZIALI PROGETTO			0,49			5,00			0,68			

<b>SCAVI E BONIFICHE</b>	
FOSSO	0,154 m <sup>2</sup>
<b>SOVRASTRUTTURA STRADALE</b>	
CASSONETTO	5,000 m
<b>MANUFATTI</b>	
SCAVO PER PIATTAFORMA	0,817 m <sup>2</sup>
RILEVATO PER SCARPATE	0,157 m <sup>2</sup>

SEZIONE N.: 12  
 QT. PROGETTO: 434,869  
 DIST.PROG.: 275,000  
 DIST.PREC.: 25,000  
 DIST.SUCC.: 25,000



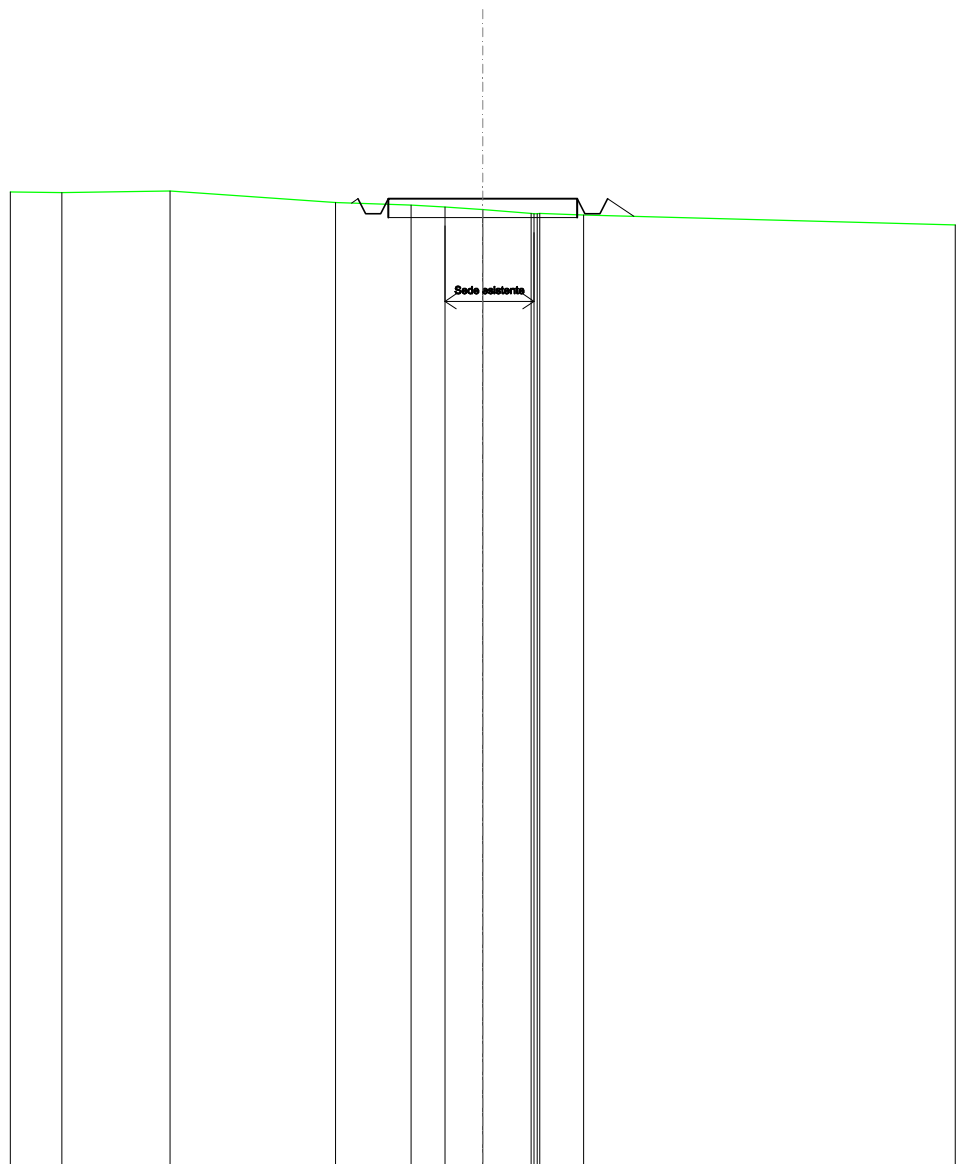
SCALA 1:200

QT.RIF. 410,000

QUOTE TERRENO	435,28	435,17	435,04	434,63	434,62	434,53	434,51	434,50	434,45	434,59	434,43	434,37	434,34
DIST.PARZIALI TERRENO	1,52	3,00	4,67	1,44	0,80	0,65	0,72	1,33	3,33	1,89	1,28		
QUOTE PROGETTO				434,73	434,67	434,47	434,47	434,87	434,87	434,47	434,47	434,87	434,54
DIST. PARZIALI PROGETTO							5,00			0,50			

SCAVI E BONIFICHE	
FOSSO	0,141 m <sup>2</sup>
SOVRASTRUTTURA STRADALE	
CASSONETTO	5,000 m
MANUFATTI	
SCAVO PER PIATTAFORMA	1,049 m <sup>2</sup>
RILEVATO PER SCARPATE	0,285 m <sup>2</sup>

SEZIONE N.: 13  
 QT. PROGETTO: 435,615  
 DIST.PROG.: 300,000  
 DIST.PREC.: 25,000  
 DIST.SUCC.: 25,000



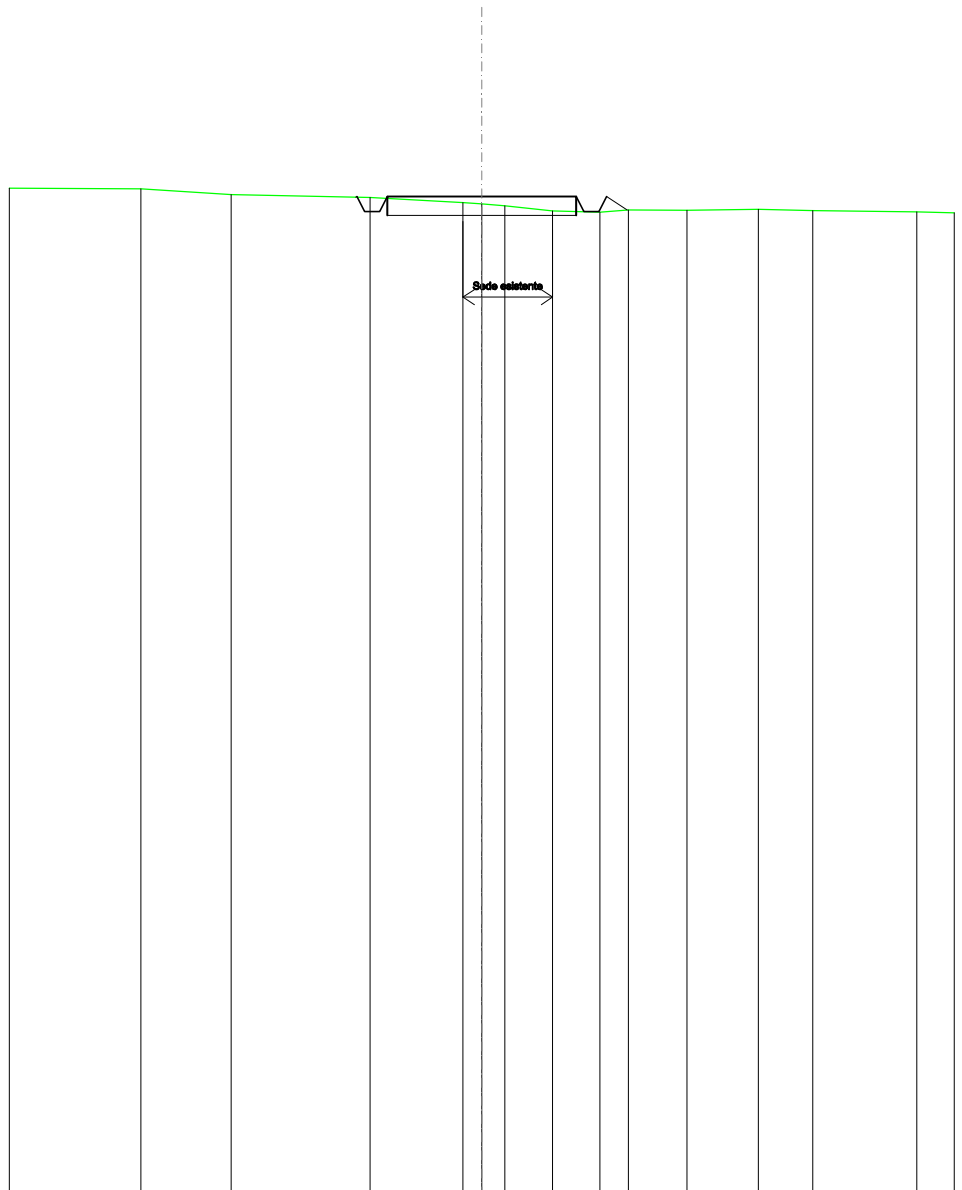
SCALA 1:200

QT.RIF. 410,000

QUOTE TERRENO	435,78	435,82	435,51	435,45	435,40	435,32	435,23	435,22	435,22	435,22	435,18
DIST.PARZIALI TERRENO	2,86	4,38	2,00	0,90	1,00	1,28	1,16				
QUOTE PROGETTO			435,50	435,61	435,21	435,61	435,61	435,61	435,21	435,61	435,15
DIST. PARZIALI PROGETTO						5,00				0,70	

<b>SCAVI E BONIFICHE</b>	
FOSSO	0,213 m <sup>2</sup>
<b>SOVRASTRUTTURA STRADALE</b>	
CASSONETTO	5,000 m
<b>MANUFATTI</b>	
SCAVO PER PIATTAFORMA	1,421 m <sup>2</sup>
RILEVATO PER SCARPATE	0,196 m <sup>2</sup>

SEZIONE N.: 14  
 QT. PROGETTO: 436,361  
 DIST.PROG.: 325,000  
 DIST.PREC.: 25,000  
 DIST.SUCC.: 25,000



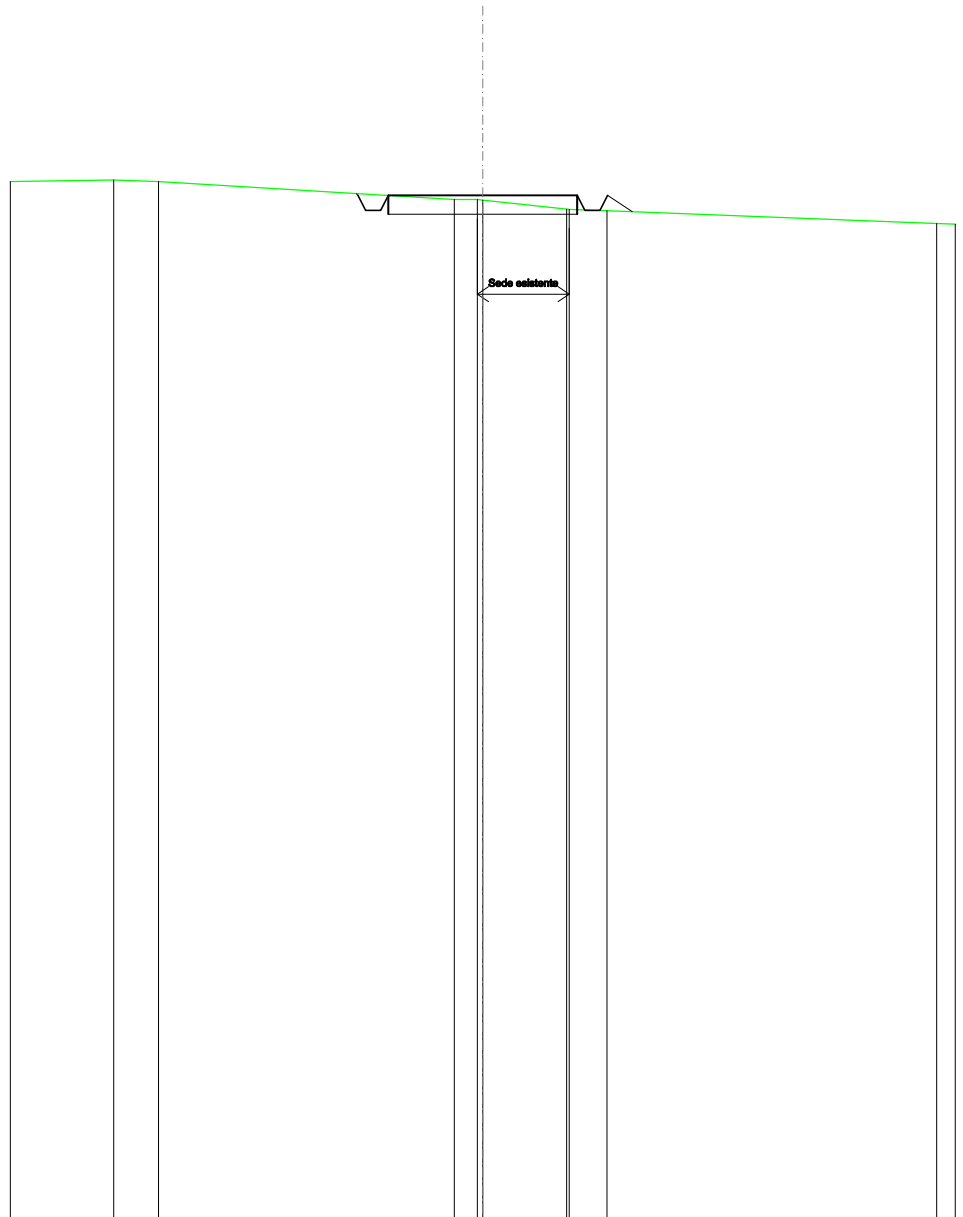
SCALA 1:200

QT.RIF. 410,000

QUOTE TERRENO	436,57	436,41	436,33	436,20	436,16	436,12	435,98	435,95	436,00	436,00	436,02	435,99	435,95
DIST.PARZIALI TERRENO	2,39	3,67	2,45	0,50	0,61	1,28	1,25	0,75	1,55	1,89	1,44	2,75	
QUOTE PROGETTO			436,34	436,36	435,96	435,96	436,36	435,96	436,36	436,00			
DIST. PARZIALI PROGETTO				5,00				0,54					

<b>SCAVI E BONIFICHE</b>	
FOSSO	0,254 m <sup>2</sup>
<b>SOVRASTRUTTURA STRADALE</b>	
CASSONETTO	5,000 m
<b>MANUFATTI</b>	
SCAVO PER PIATTAFORMA	1,642 m <sup>2</sup>
SCAVO PER PARETI TRINCEA	0,001 m <sup>2</sup>
RILEVATO PER SCARPATE	0,213 m <sup>2</sup>

SEZIONE N.: 15  
 QT. PROGETTO: 437,108  
 DIST.PROG.: 350,000  
 DIST.PREC.: 25,000  
 DIST.SUCC.: 25,000



SCALA 1:200

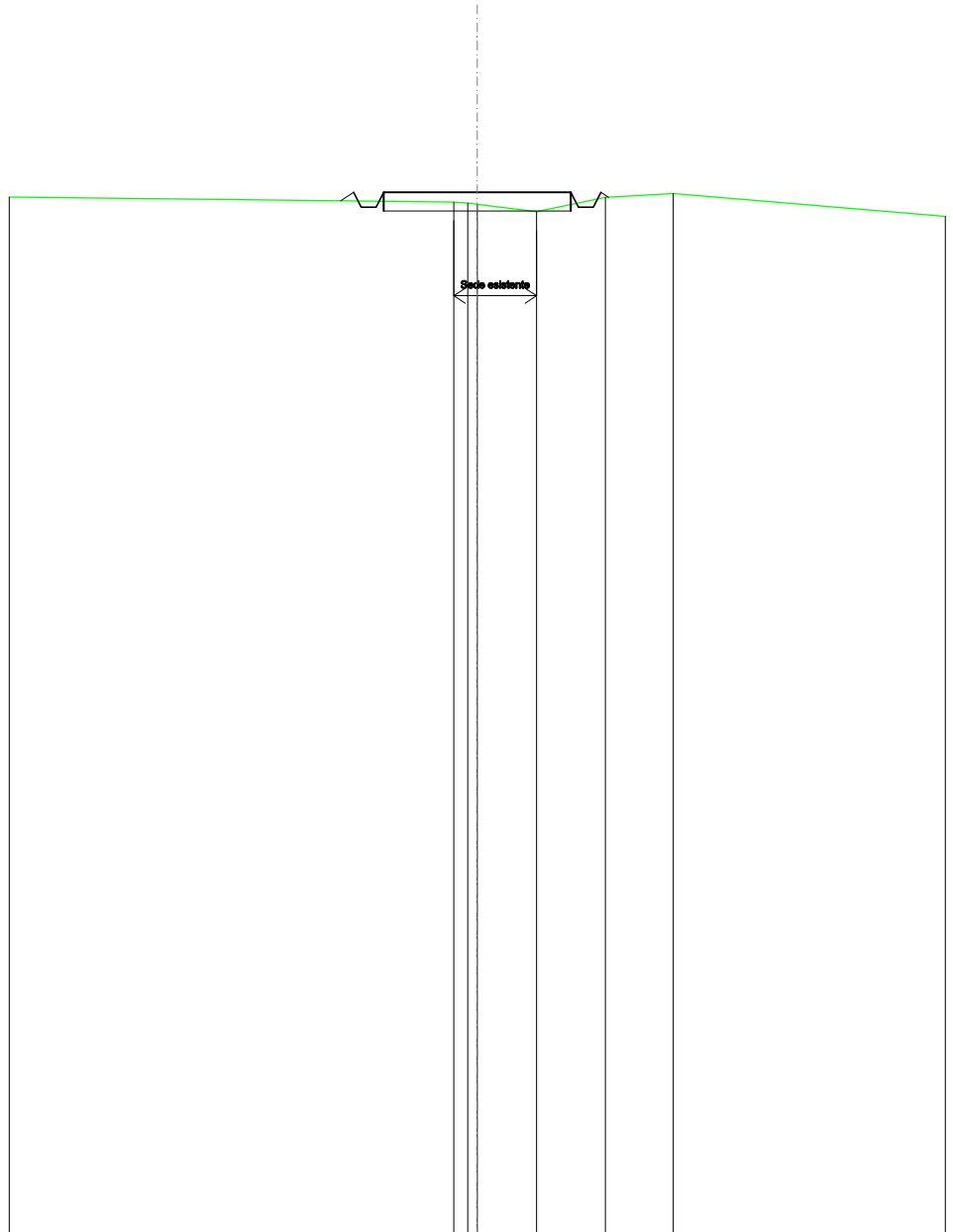
QT.RIF. 410,000

QUOTE TERRENO	437,51	437,47		436,99	436,99	436,98	436,74	436,73	436,70
DIST.PARZIALI TERRENO	1,19		7,82	0,61	2,22		1,00		
QUOTE PROGETTO				437,15	437,11	436,71	436,71	437,11	436,67
DIST. PARZIALI PROGETTO					5,00			0,65	



<b>SCAVI E BONIFICHE</b>	
FOSSO	0,151 m <sup>2</sup>
<b>RILEVATI</b>	
RILEVATO	0,003 m <sup>2</sup>
<b>SOVRASTRUTTURA STRADALE</b>	
CASSONETTO	5,000 m
<b>MANUFATTI</b>	
SCAVO PER PIATTAFORMA	0,784 m <sup>2</sup>
RILEVATO PER SCARPATE	0,118 m <sup>2</sup>

SEZIONE N.: 16  
 QT. PROGETTO: 437,854  
 DIST.PROG.: 375,000  
 DIST.PREC.: 25,000  
 DIST.SUCC.: 25,000



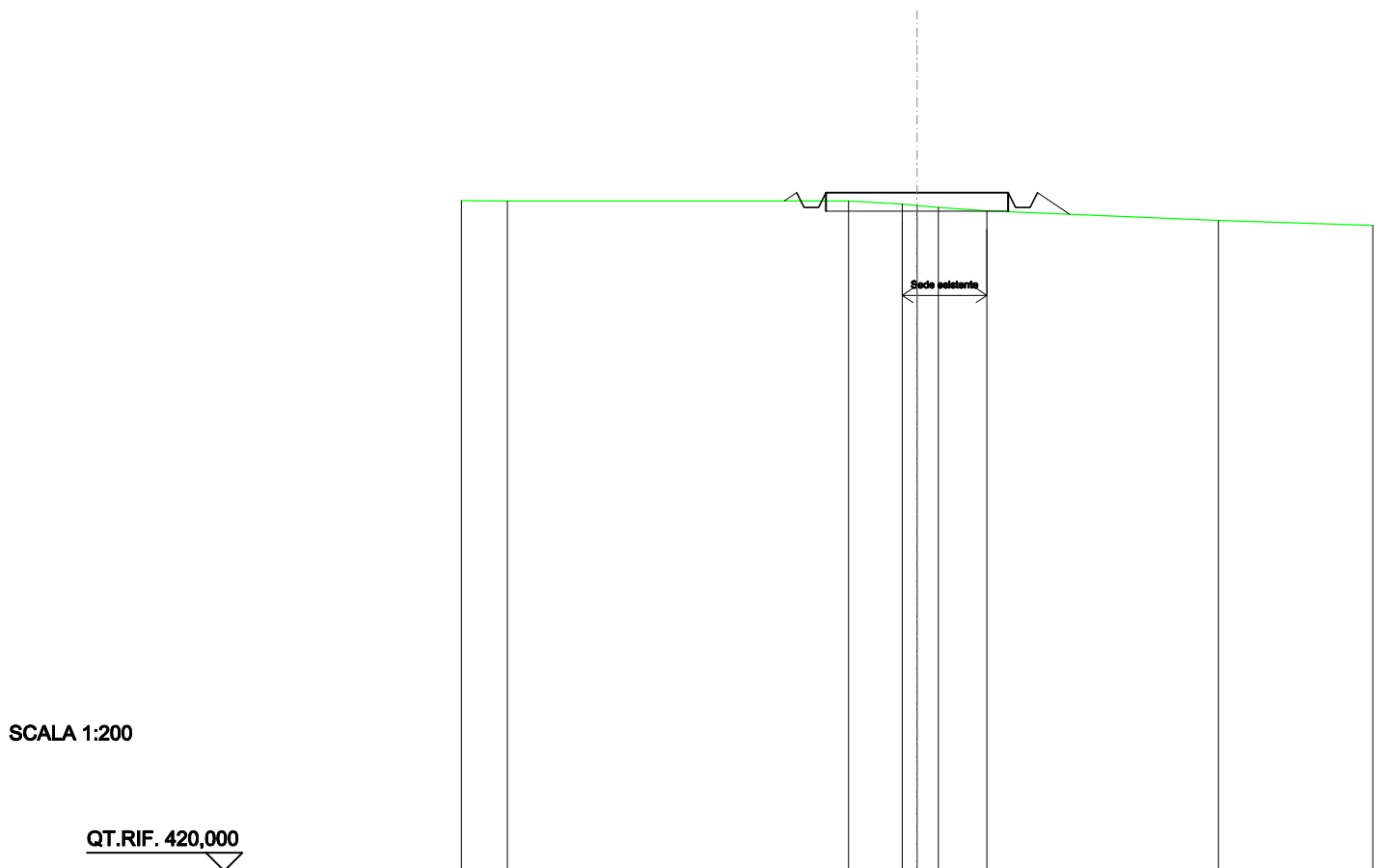
SCALA 1:200

QT.RIF. 410,000

QUOTE TERRENO		437,59	437,56	437,53	437,33	437,71	437,81
DIST.PARZIALI TERRENO			1,58	1,84	1,81		
QUOTE PROGETTO	437,62	437,85	437,45	437,85	437,85	437,45	437,85
DIST. PARZIALI PROGETTO		5,00					

<b>SCAVI E BONIFICHE</b>	
FOSSO	0,084 m <sup>2</sup>
<b>RILEVATI</b>	
RILEVATO	0,004 m <sup>2</sup>
<b>SOVRASTRUTTURA STRADALE</b>	
CASSONETTO	5,000 m
<b>MANUFATTI</b>	
SCAVO PER PIATTAFORMA	0,716 m <sup>2</sup>
RILEVATO PER SCARPATE	0,498 m <sup>2</sup>

SEZIONE N.: 17  
 QT. PROGETTO: 438,601  
 DIST.PROG.: 400,000  
 DIST.PREC.: 25,000  
 DIST.SUCC.: 25,000



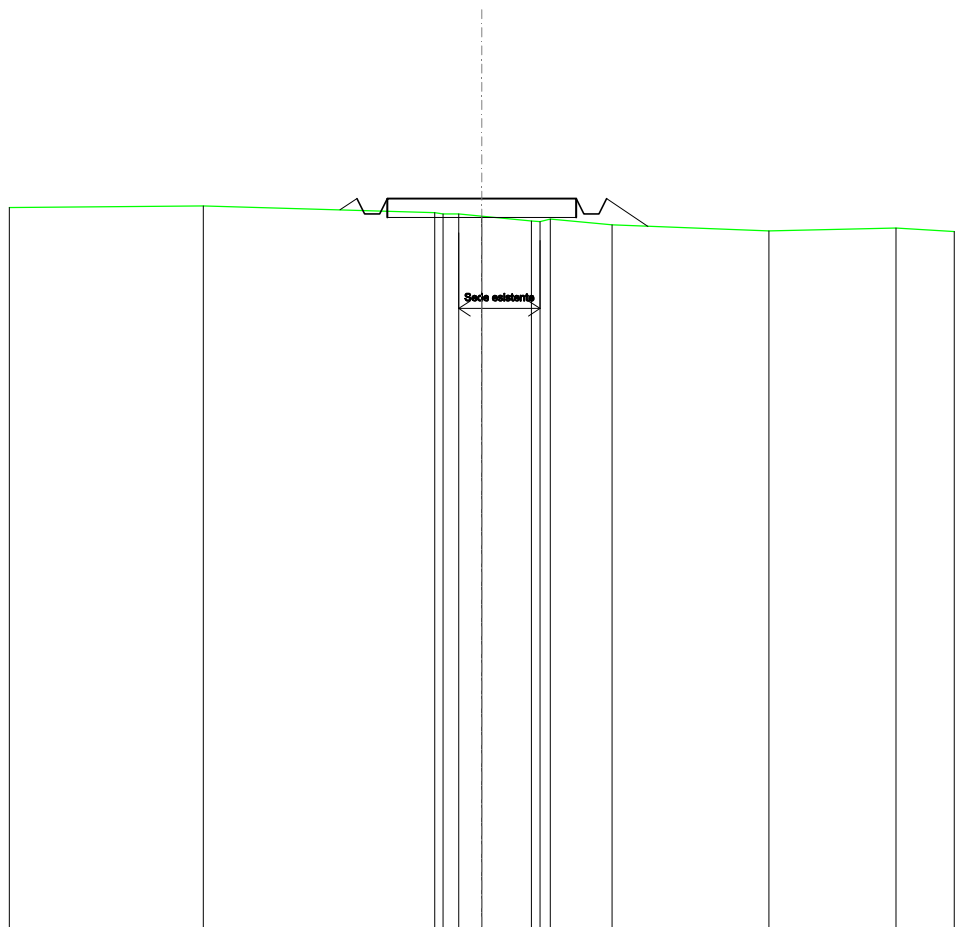
SCALA 1:200

QT.RIF. 420,000

QUOTE TERRENO	438,38		438,37	438,29	438,25	438,20	438,11	437,84
DIST.PARZIALI TERRENO		9,35		1,47	0,58	1,33		6,35
QUOTE PROGETTO				438,37	438,60	438,20	438,60	438,01
DIST. PARZIALI PROGETTO					5,00		0,88	

<b>SCAVI E BONIFICHE</b>	
FOSSO	0,034 m <sup>2</sup>
<b>RILEVATI</b>	
RILEVATO	0,133 m <sup>2</sup>
<b>SOVRASTRUTTURA STRADALE</b>	
CASSONETTO	5,000 m
<b>MANUFATTI</b>	
SCAVO PER PIATTAFORMA	0,295 m <sup>2</sup>
RILEVATO PER SCARPATE	0,772 m <sup>2</sup>

SEZIONE N.: 18  
 QT. PROGETTO: 439,347  
 DIST.PROG.: 425,000  
 DIST.PREC.: 25,000  
 DIST.SUCC.: 25,000



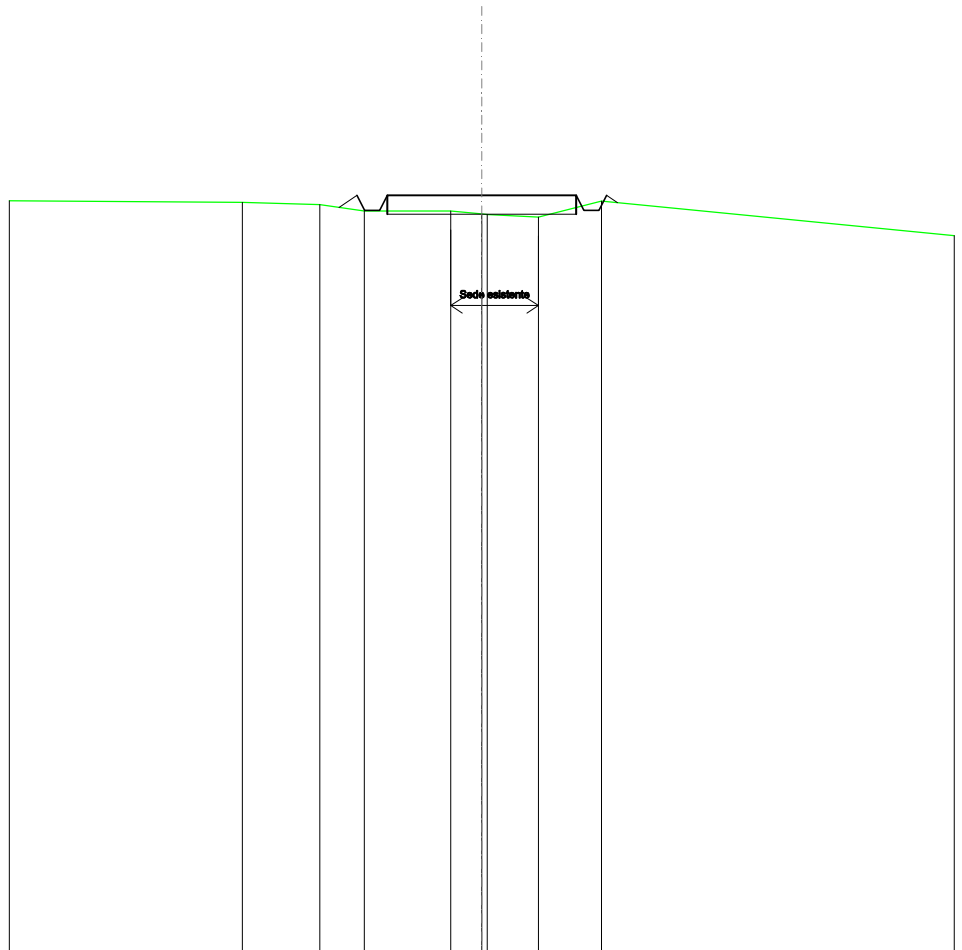
SCALA 1:200

QT.RIF. 420,000

QUOTE TERRENO	439,16	438,97	438,94	438,94	438,88	438,75	438,74	438,81	438,65	438,49	438,57
DIST.PARZIALI TERRENO		6,12	0,81	1,32	1,63	4,15	3,36				
QUOTE PROGETTO		439,05	439,35	438,95	438,95	439,35	438,95	439,35	438,62		
DIST. PARZIALI PROGETTO			5,00	1,10							

<b>SCAVI E BONIFICHE</b>	
FOSSO	0,091 m <sup>2</sup>
RILEVATI	
RILEVATO	0,067 m <sup>2</sup>
<b>SOVRASTRUTTURA STRADALE</b>	
CASSONETTO	5,000 m
<b>MANUFATTI</b>	
SCAVO PER PIATTAFORMA	0,247 m <sup>2</sup>
RILEVATO PER SCARPATE	0,236 m <sup>2</sup>

SEZIONE N.: 19  
 QT. PROGETTO: 440,042  
 DIST.PROG.: 450,000  
 DIST.PREC.: 25,000  
 DIST.SUCC.: 25,000



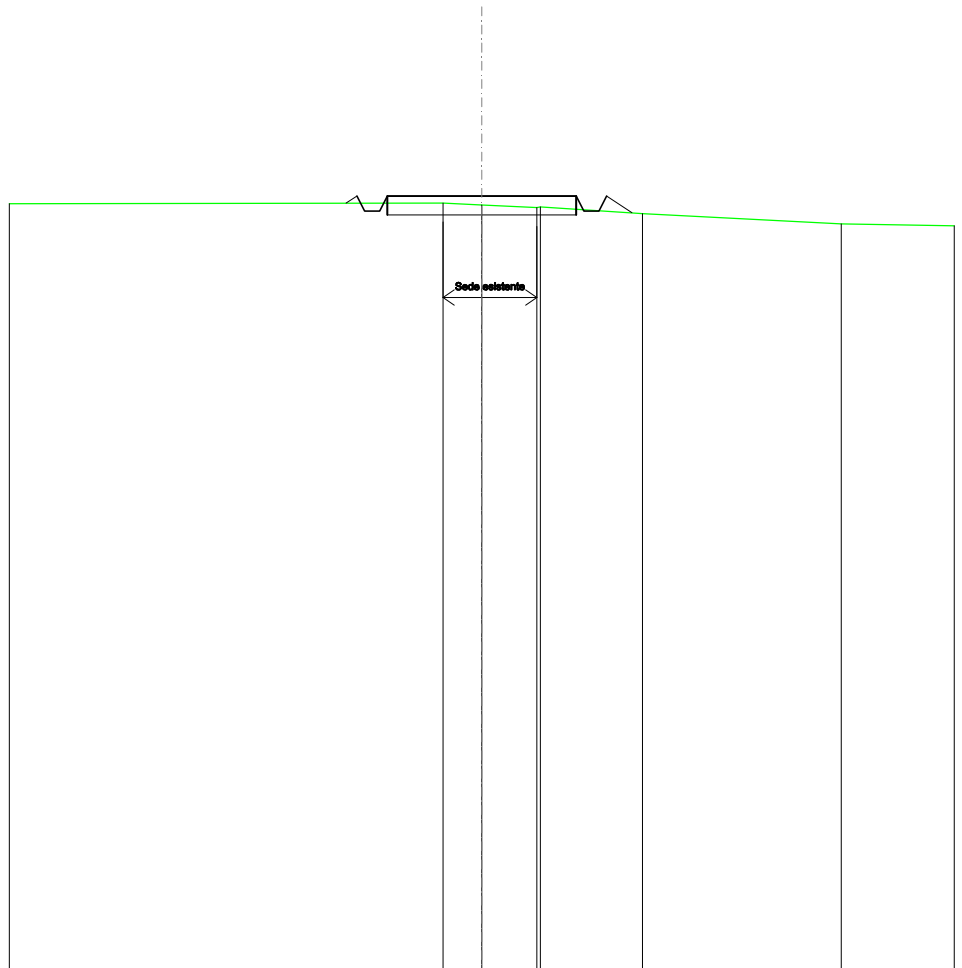
SCALA 1:200

QT.RIF. 420,000

QUOTE TERRENO	439,86	439,80	439,63	439,63	439,55	439,53	439,47	439,89
DIST.PARZIALI TERRENO	2,05	1,17	2,29	0,82	1,35	1,66		
QUOTE PROGETTO		439,72	440,04	439,64	439,64	440,04	440,04	439,64
DIST. PARZIALI PROGETTO					5,00			

<b>SCAVI E BONIFICHE</b>	
FOSSO	0,115 m <sup>2</sup>
<b>SOVRASTRUTTURA STRADALE</b>	
CASSONETTO	5,000 m
<b>MANUFATTI</b>	
SCAVO PER PIATTAFORMA	1,272 m <sup>2</sup>
RILEVATO PER SCARPATE	0,252 m <sup>2</sup>

SEZIONE N.: 20  
 QT. PROGETTO: 440,504  
 DIST.PROG.: 475,000  
 DIST.PREC.: 25,000  
 DIST.SUCC.: 25,000



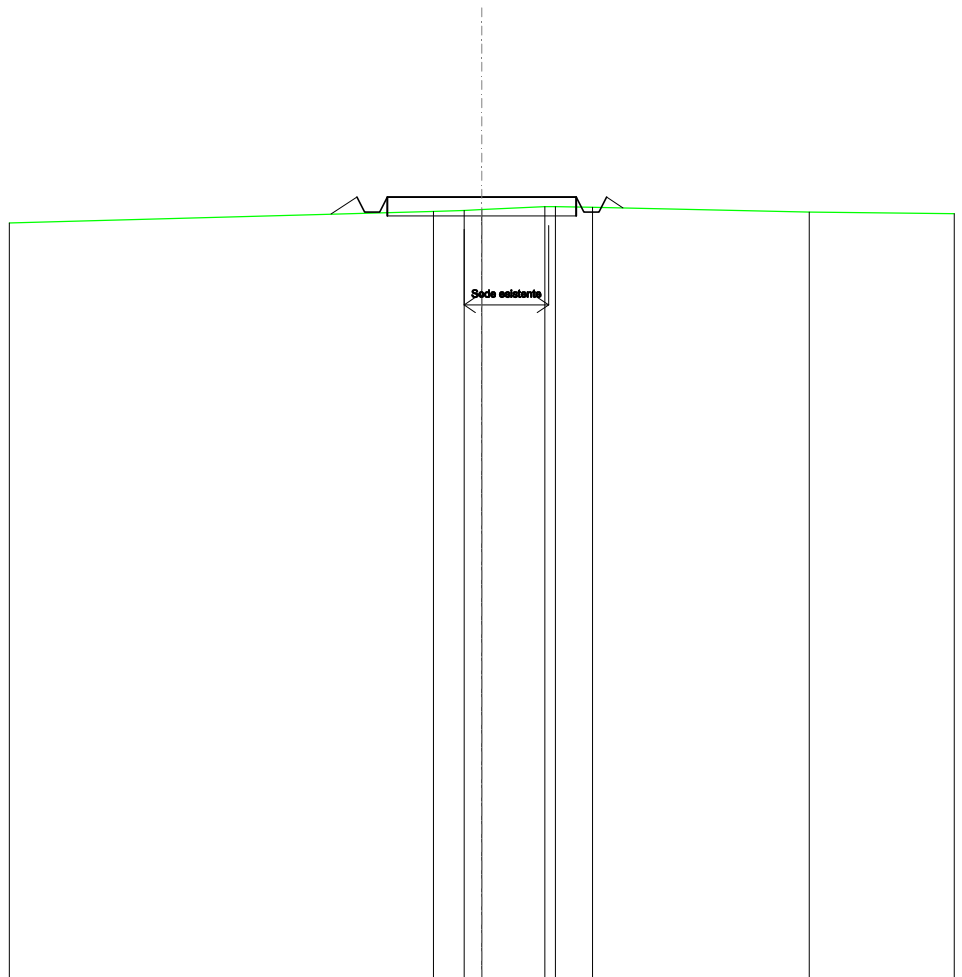
SCALA 1:200

QT.RIF. 420,000

QUOTE TERRENO				440,32	440,27	440,19	440,22	440,04	439,77
DIST.PARZIALI TERRENO				1,03	1,46	2,71	5,25		
QUOTE PROGETTO		440,31	440,50	440,10	440,10	440,50	440,10	440,50	440,06
DIST. PARZIALI PROGETTO					5,00		0,67		

<b>SCAVI E BONIFICHE</b>	
FOSSO	0,060 m <sup>2</sup>
<b>SOVRASTRUTTURA STRADALE</b>	
CASSONETTO	5,000 m
<b>MANUFATTI</b>	
SCAVO PER PIATTAFORMA	0,840 m <sup>2</sup>
RILEVATO PER SCARPATE	0,349 m <sup>2</sup>

SEZIONE N.: 21  
 QT. PROGETTO: 440,716  
 DIST.PROG.: 500,000  
 DIST.PREC.: 25,000  
 DIST.SUCC.: 25,000



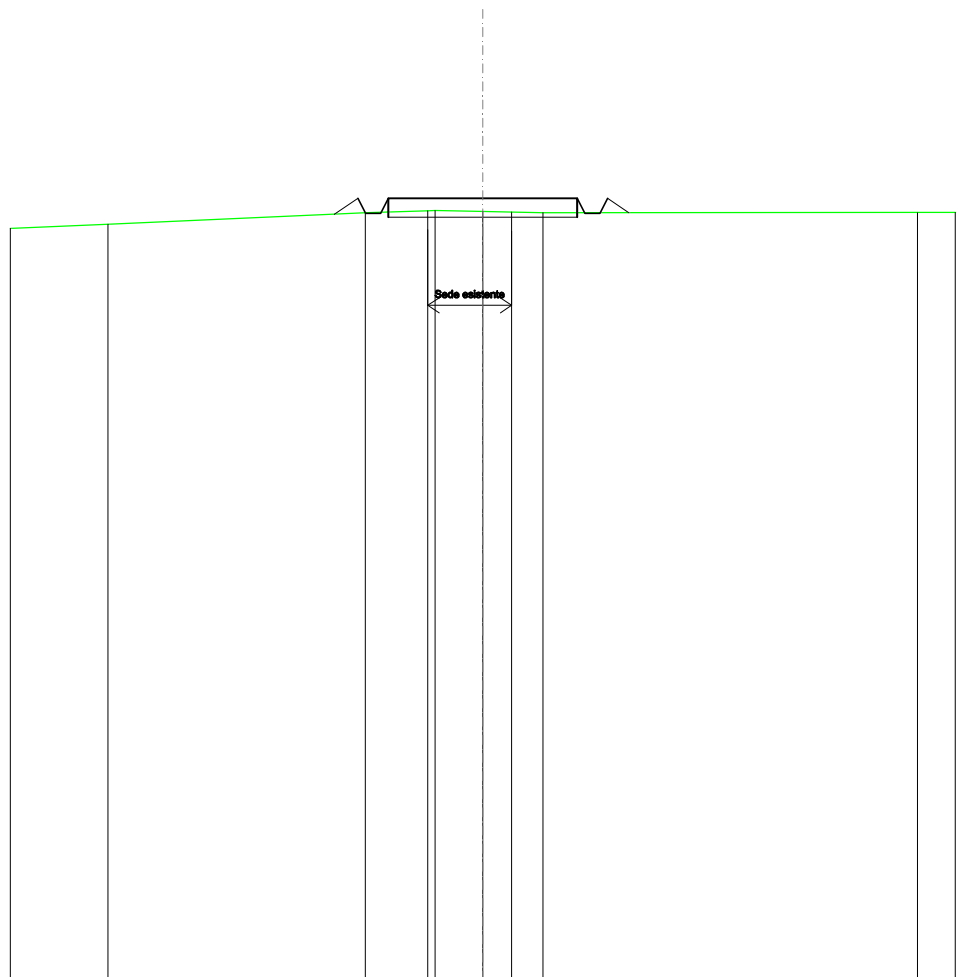
SCALA 1:200

QT.RIF. 420,000

QUOTE TERRENO				440,33	440,36	440,38		440,46	440,46	440,45		440,32
DIST.PARZIALI TERRENO				0,82		1,66		0,88		5,73		
QUOTE PROGETTO		440,26	440,72	440,32	440,72			440,72	440,32	440,72	440,43	
DIST. PARZIALI PROGETTO		0,68			5,00							

<b>SCAVI E BONIFICHE</b>	
FOSSO	0,019 m <sup>2</sup>
<b>SOVRASTRUTTURA STRADALE</b>	
CASSONETTO	5,000 m
<b>MANUFATTI</b>	
SCAVO PER PIATTAFORMA	0,728 m <sup>2</sup>
RILEVATO PER SCARPATE	0,372 m <sup>2</sup>

SEZIONE N.: 22  
 QT. PROGETTO: 440,678  
 DIST.PROG.: 525,000  
 DIST.PREC.: 25,000  
 DIST.SUCC.: 25,000



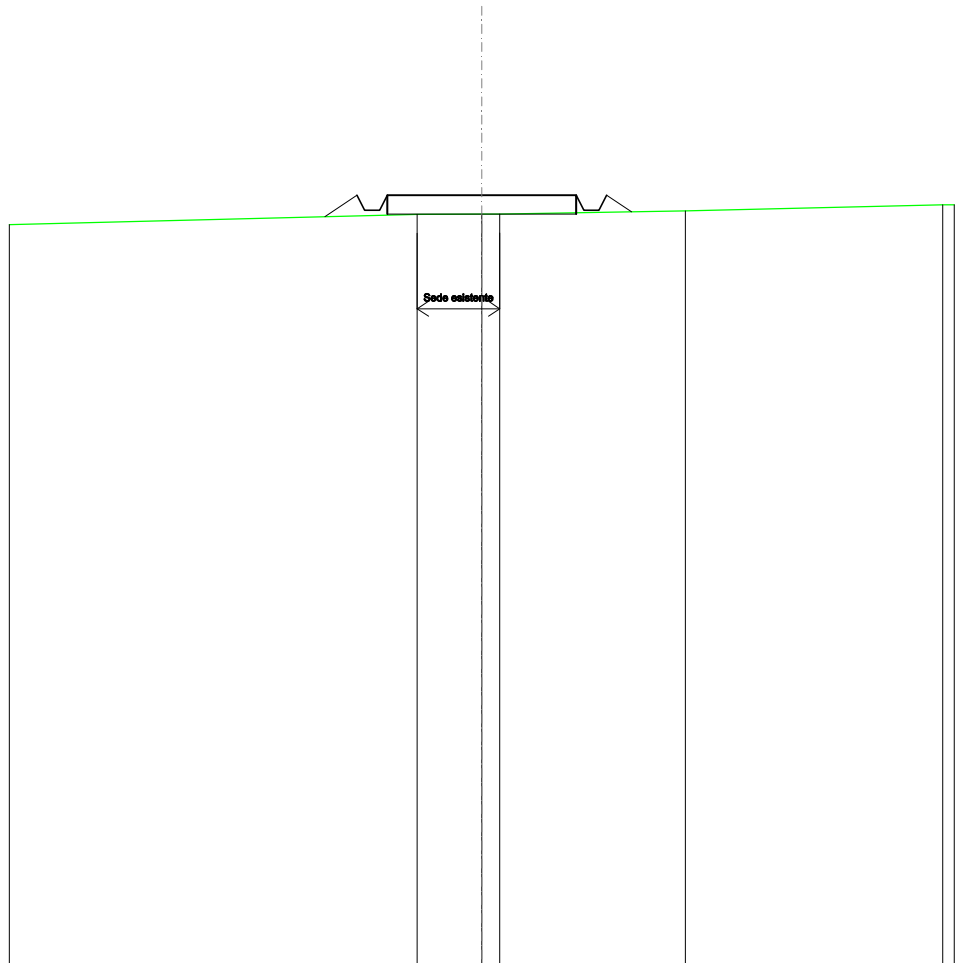
SCALA 1:200

QT.RIF. 420,000

QUOTE TERRENO	439,99	440,30	440,35	440,36	440,33	440,31	440,30	440,31
DIST.PARZIALI TERRENO	6,81	1,65	1,28	0,76	0,83	9,91		
QUOTE PROGETTO		440,26	440,68	440,28	440,68	440,68	440,28	440,30
DIST. PARZIALI PROGETTO		0,63	0,57	5,00	0,57			

<b>RILEVATI</b>	
RILEVATO	0,015 m <sup>2</sup>
<b>SOVRASTRUTTURA STRADALE</b>	
CASSONETTO	5,000 m
<b>MANUFATTI</b>	
SCAVO PER PIATTAFORMA	0,040 m <sup>2</sup>
RILEVATO PER SCARPATE	0,692 m <sup>2</sup>

SEZIONE N.: 23  
 QT. PROGETTO: 440,390  
 DIST.PROG.: 550,000  
 DIST.PREC.: 25,000  
 DIST.SUCC.: 25,000



SCALA 1:200

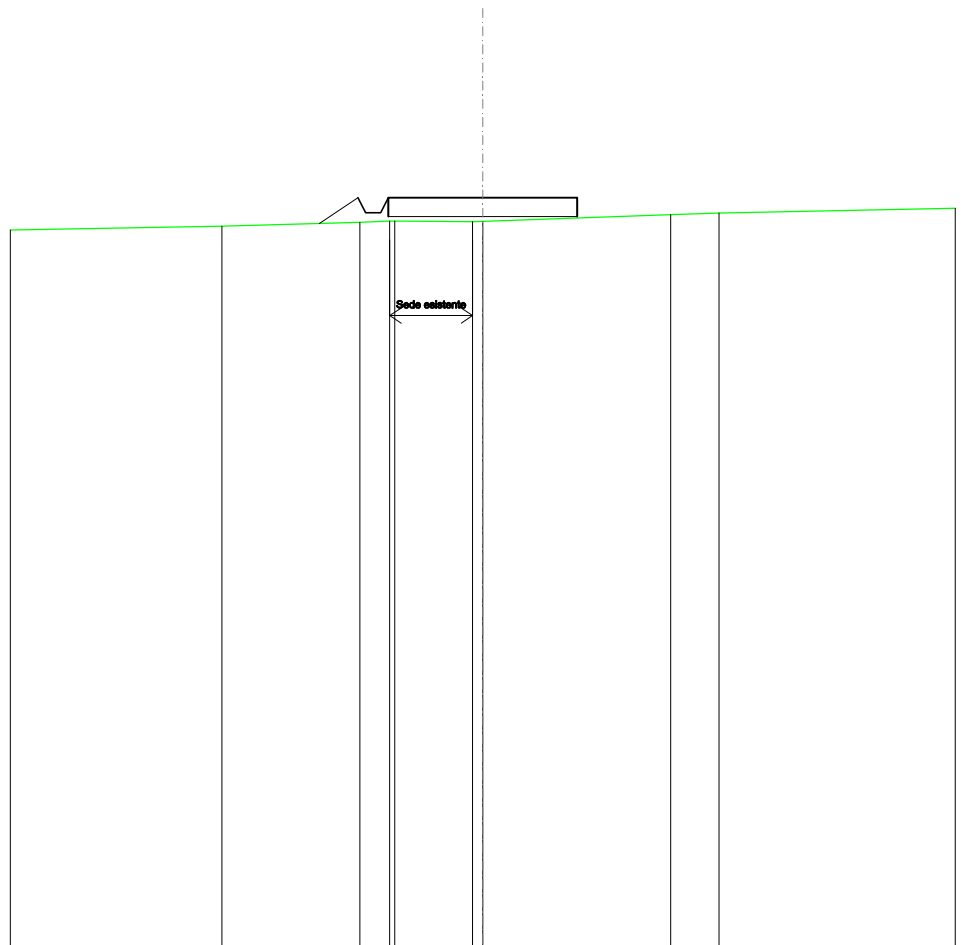
QT.RIF. 420,000

QUOTE TERRENO		439,89	439,89	439,89	439,97
DIST.PARZIALI TERRENO			1,71		4,91
QUOTE PROGETTO		439,83	440,39	439,99	440,39
DIST. PARZIALI PROGETTO		0,85		5,00	0,66



<b>RILEVATI</b>	
RILEVATO	0,532 m <sup>2</sup>
<b>SOVRASTRUTTURA STRADALE</b>	
CASSONETTO	5,000 m
<b>MANUFATTI</b>	
RILEVATO PER SCARPATE	0,612 m <sup>2</sup>

SEZIONE N.: 24  
 QT. PROGETTO: 439,852  
 DIST.PROG.: 575,000  
 DIST.PREC.: 25,000  
 DIST.SUCC.: 25,000



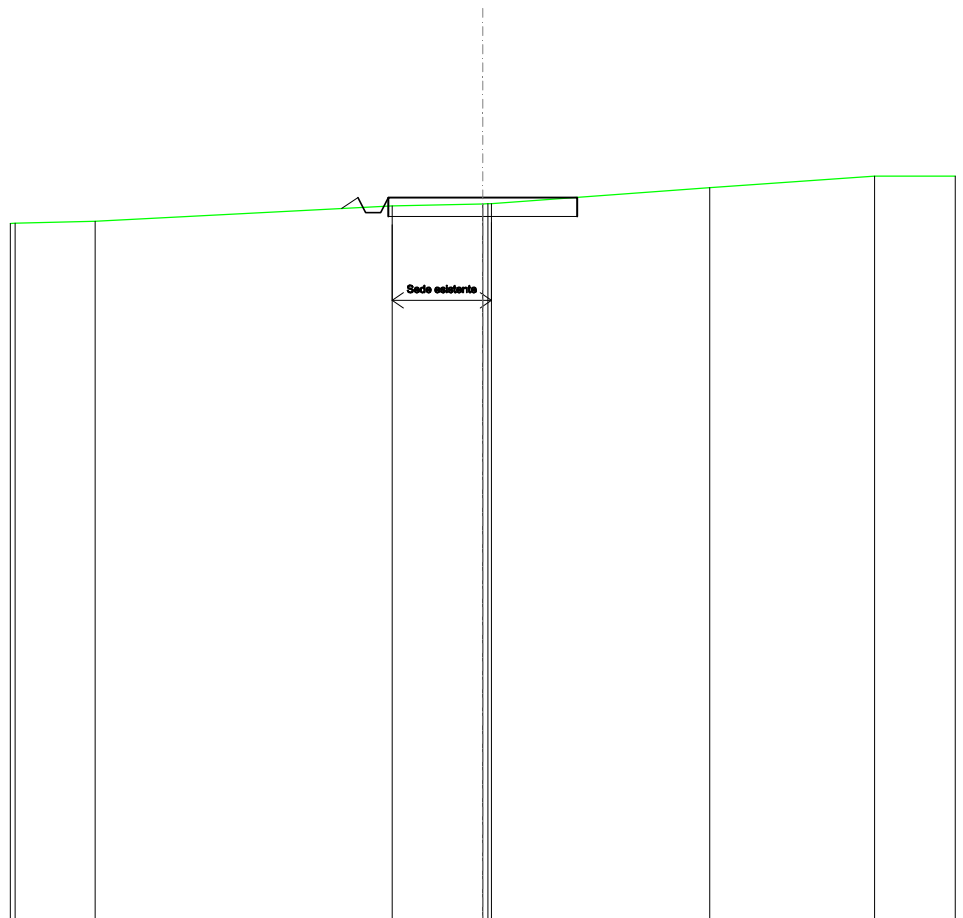
SCALA 1:200

QT.RIF. 420,000

QUOTE TERRENO	439,09	439,20	439,23	439,23	439,21	439,22	439,40	439,45
DIST.PARZIALI TERRENO	3,65	0,79	2,06	4,97	1,28			
QUOTE PROGETTO	439,16	439,85	439,45	439,85	439,85	439,85		
DIST. PARZIALI PROGETTO	1,03							

SCAVI E BONIFICHE	
FOSSO	0,073 m <sup>2</sup>
SOVRASTRUTTURA STRADALE	
CASSONETTO	5,000 m
MANUFATTI	
SCAVO PER PIATTAFORMA	1,786 m <sup>2</sup>
RILEVATO PER SCARPATE	0,089 m <sup>2</sup>

SEZIONE N.: 25  
 QT. PROGETTO: 439,141  
 DIST.PROG.: 600,000  
 DIST.PREC.: 25,000  
 DIST.SUCC.: 25,000



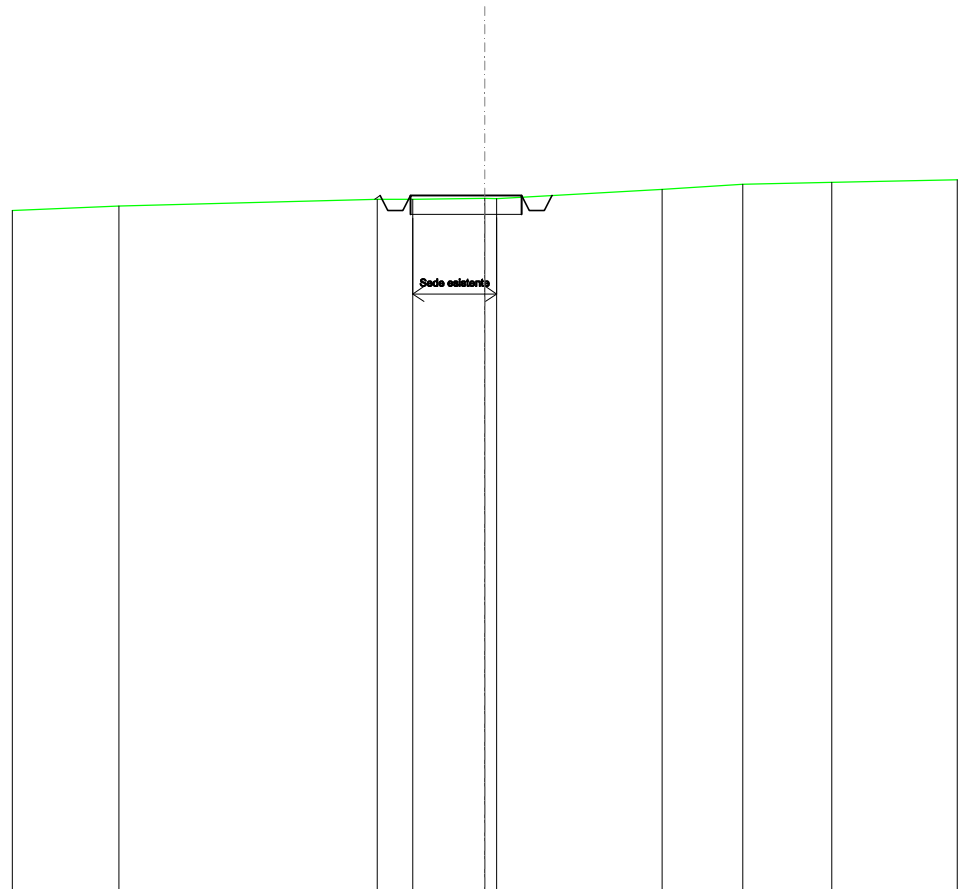
SCALA 1:200

QT.RIF. 420,000

QUOTE TERRENO	438,51	438,92	438,97 438,98 438,98	439,40	439,71
DIST.PARZIALI TERRENO	7,85	2,40	5,77	4,36	
QUOTE PROGETTO		438,85 439,14 438,74 438,74 439,14	439,14	439,14	
DIST. PARZIALI PROGETTO					

<b>SCAVI E BONIFICHE</b>	
FOSSO	0,389 m <sup>2</sup>
<b>SOVRASTRUTTURA STRADALE</b>	
CASSONETTO	2,941 m
<b>MANUFATTI</b>	
SCAVO PER PIATTAFORMA	1,228 m <sup>2</sup>
RILEVATO PER SCARPATE	0,013 m <sup>2</sup>

SEZIONE N.: 26  
 QT. PROGETTO: 438,425  
 DIST.PROG.: 625,000  
 DIST.PREC.: 25,000  
 DIST.SUCC.: 7,069



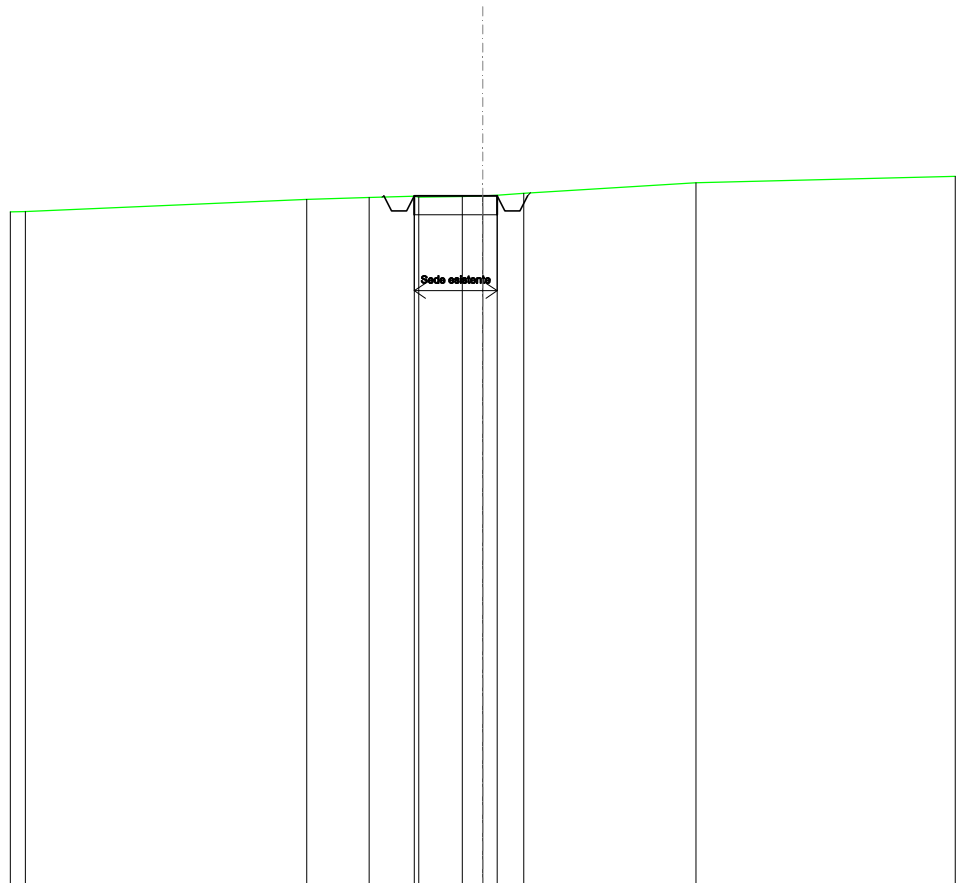
SCALA 1:200

QT.RIF. 420,000

QUOTE TERRENO	438,15	438,33	438,32	438,35	438,34	438,59	438,72	438,78		
DIST.PARZIALI TERRENO		6,83	0,94	1,91		4,38	2,13	2,36		
QUOTE PROGETTO		438,32	438,42	438,02	438,02	438,42	438,42	438,02	438,42	438,43
DIST. PARZIALI PROGETTO				2,94						

<b>SCAVI E BONIFICHE</b>	
FOSSO	0,499 m <sup>2</sup>
<b>SOVRASTRUTTURA STRADALE</b>	
CASSONETTO	2,198 m
<b>MANUFATTI</b>	
SCAVO PER PIATTAFORMA	1,062 m <sup>2</sup>
SCAVO PER PARETI TRINCEA	0,003 m <sup>2</sup>
RILEVATO PER SCARPATE	0,001 m <sup>2</sup>

SEZIONE N.: 27  
 QT. PROGETTO: 438,259  
 DIST.PROG.: 632,069  
 DIST.PREC.: 7,069



SCALA 1:200

QT.RIF. 420,000

QUOTE TERRENO	438,16	438,22	438,25	438,22	438,24	438,26	438,27	438,33	438,61
DIST.PARZIALI TERRENO	1,65	1,19	1,15	0,54	0,70	4,55			
QUOTE PROGETTO		438,22	438,26	437,86	438,26	438,26	437,86	438,26	438,34
DIST. PARZIALI PROGETTO			2,20						