

Regione  
Sicilia



Provincia di  
Catania



Committente:

CALTA WIND S.r.l.  
Piazza Europa,14  
87100 Cosenza

Documento:

**PROGETTO DEFINITIVO**

Titolo del Progetto:

**PARCO EOLICO "CALTAGIRONE"**

Elaborato:

**Sezioni trasversali Asse 01**

PROGETTO	DISCIPLINA	AMBITO	TIPO ELABORATO	PROGRESSIVO	SCALA
<b>W-CAL</b>	<b>P</b>	<b>VB</b>	<b>SZ</b>	<b>14</b>	<b>1:200</b>
NOME FILE:	<b>W-CAL-P-VB-SZ-14_Sezioni trasversali Asse 01</b>				

Progettazione:



**Ing. Saverio Pagliuso**

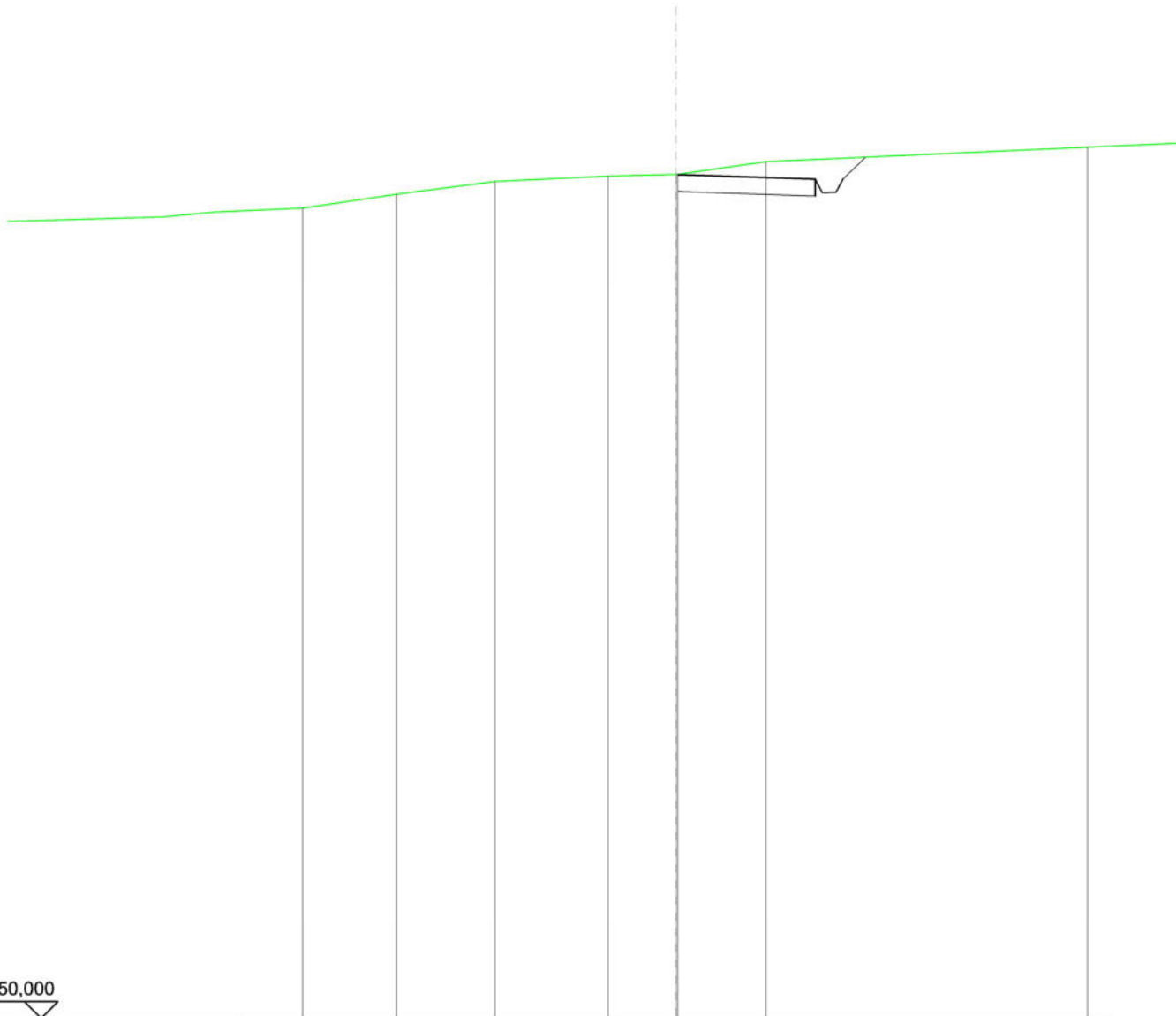
**Ing. Mario Francesco Perri**

**Ing. Giorgio Salatino**

Rev:	Prima Emissione	Descrizione Revisione	Redatto	Controllato	Approvato
00	07/2023	PRIMA EMISSIONE	GEMSA PRO	GEMSA PRO	CALTA WIND S.r.l.

SCAVI E BONIFICHE	
FOSSO	0,748 m <sup>2</sup>
SOVRASTRUTTURA STRADALE	
CASSONETTO	4,112 m
MANUFATTI	
SCAVO PER PIATTAFORMA	3,465 m <sup>2</sup>
SCAVO PER PARETI TRINCEA	0,205 m <sup>2</sup>

SEZIONE N.: 1  
 QT. PROGETTO: 475,311  
 DIST.PROG.: 0,000  
 DIST.SUCC.: 25,019




SCALA 1:200

QT.RIF. 450,000

QUOTE TERRENO	474,30	474,72	475,10	475,26	475,31 475,31	475,69
DIST.PARZIALI TERRENO	2,81	2,94	3,39	2,03	2,64	
QUOTE PROGETTO					475,30	475,17 475,17 474,77 474,77 475,17 475,82
DIST. PARZIALI PROGETTO						0,67

<b>SCAVI E BONIFICHE</b>	
FOSSO	0,228 m <sup>2</sup>
<b>SOVRASTRUTTURA STRADALE</b>	
CASSONETTO	5,158 m
<b>MANUFATTI</b>	
SCAVO PER PIATTAFORMA	1,655 m <sup>2</sup>
RILEVATO PER SCARPATE	0,117 m <sup>2</sup>

SEZIONE N.: 2  
 QT. PROGETTO: 475,762  
 DIST.PROG.: 25,019  
 DIST.PREC.: 25,019  
 DIST.SUCC.: 30,650



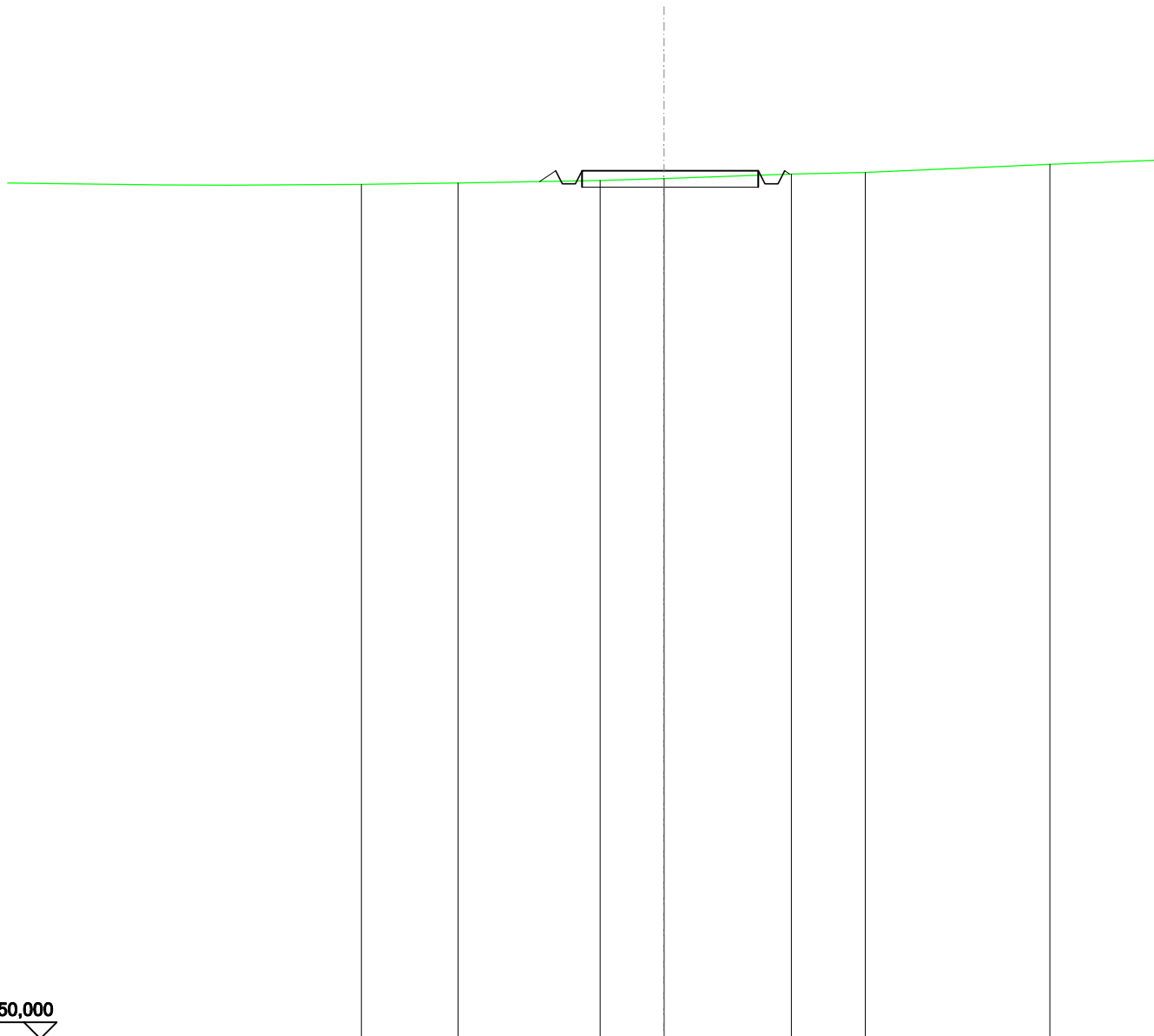
SCALA 1:200

QT.RIF. 450,000

QUOTE TERRENO		475,38		475,58	475,61		475,71		476,05
DIST.PARZIALI TERRENO			5,79	0,85		3,61		6,39	
QUOTE PROGETTO			475,45 475,76 475,36 475,36 475,76	475,76		475,76 475,36 475,36 475,76		475,69	
DIST. PARZIALI PROGETTO				5,16					

SCAVI E BONIFICHE	
FOSSO	0,189 m <sup>2</sup>
SOVRASTRUTTURA STRADALE	
CASSONETTO	5,373 m
MANUFATTI	
SCAVO PER PIATTAFORMA	1,478 m <sup>2</sup>
RILEVATO PER SCARPATE	0,144 m <sup>2</sup>

SEZIONE N.: 3  
 QT. PROGETTO: 476,435  
 DIST.PROG.: 55,669  
 DIST.PREC.: 30,650  
 DIST.SUCC.: 29,227



SCALA 1:200

QT.RIF. 450,000

QUOTE TERRENO	476,02	476,06	476,14	476,20	476,33	476,38	476,63
DIST.PARZIALI TERRENO	2,95	4,32	1,95	3,88	2,25	5,62	
QUOTE PROGETTO			476,11 476,43 476,03 476,43	476,43	476,43 476,03 476,43 476,33		
DIST. PARZIALI PROGETTO			0,49	5,37			

