

Regione
Sicilia



Provincia di
Catania



Committente:

CALTA WIND S.r.l.
Piazza Europa,14
87100 Cosenza

Documento:

PROGETTO DEFINITIVO

Titolo del Progetto:

PARCO EOLICO "CALTAGIRONE"

Elaborato:

Sezioni trasversali Asse 13

PROGETTO	DISCIPLINA	AMBITO	TIPO ELABORATO	PROGRESSIVO	SCALA
W-CAL	P	VB	SZ	15	1:200
NOME FILE:	W-CAL-P-VB-SZ-15_Sezioni trasversali Asse 13				

Progettazione:



Ing. Saverio Pagliuso

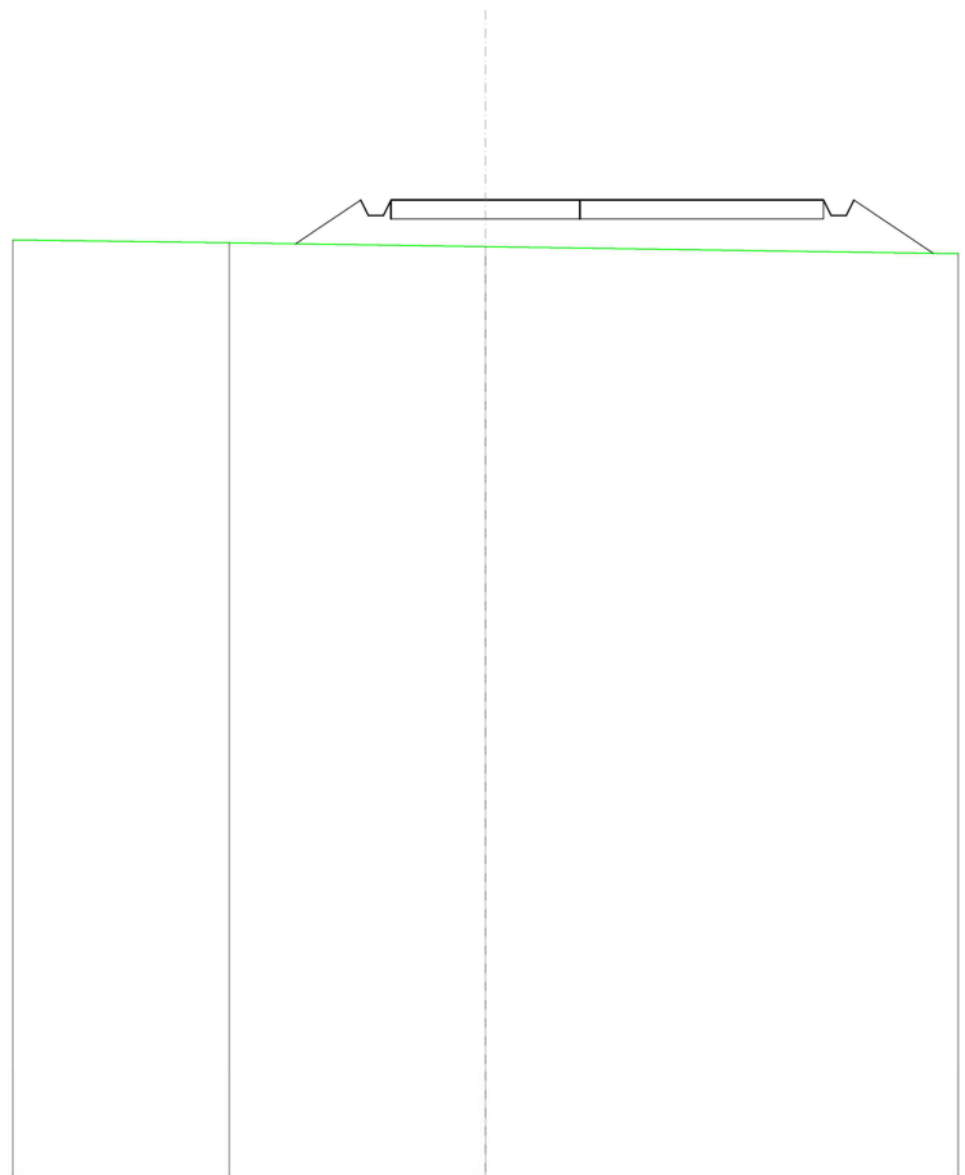
Ing. Mario Francesco Perri

Ing. Giorgio Salatino

Rev:	Prima Emissione	Descrizione Revisione	Redatto	Controllato	Approvato
00	07/2023	PRIMA EMISSIONE	GEMSA PRO	GEMSA PRO	CALTA WIND S.r.l.

RILEVATI	
RILEVATO	8,824 m ²
SOVRASTRUTTURA STRADALE	
CASSONETTO	11,436 m
MANUFATTI	
RILEVATO PER SCARPATE	4,002 m ²

SEZIONE N.: 1
 QT. PROGETTO: 435,874
 DIST.PROG.: 0,000
 DIST.SUCC.: 25,000



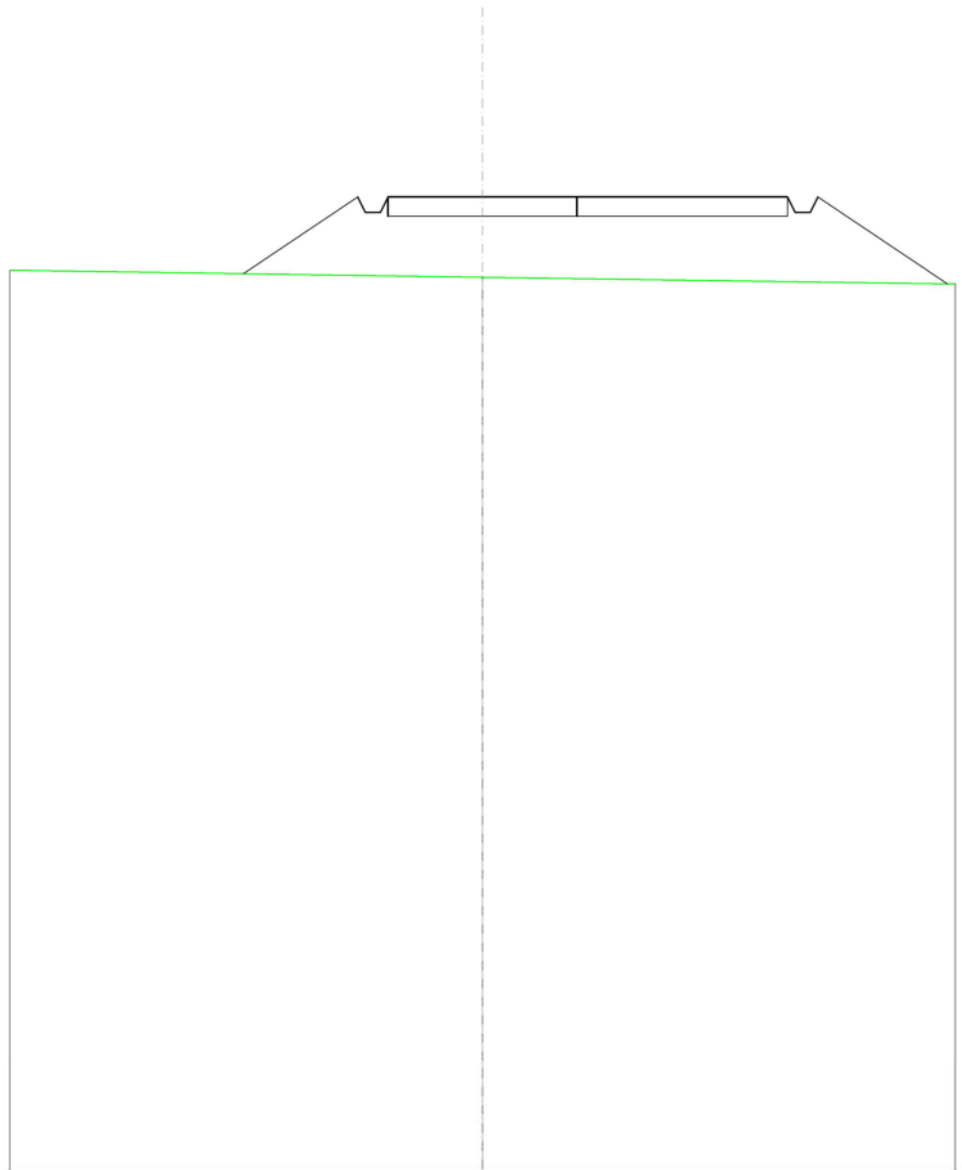
SCALA 1:200

QT.RIF. 410,000

QUOTE TERRENO	434,75	434,65						
DIST.PARZIALI TERRENO		6,77						
QUOTE PROGETTO		434,72	435,87	435,47	435,47	435,87	435,87	434,48
DIST. PARZIALI PROGETTO		1,72				11,44		2,10

RILEVATI	
RILEVATO	17,430 m ²
SOVRASTRUTTURA STRADALE	
CASSONETTO	10,564 m
MANUFATTI	
RILEVATO PER SCARPATE	9,918 m ²

SEZIONE N.: 2
 QT. PROGETTO: 435,823
 DIST.PROG.: 25,000
 DIST.PREC.: 25,000
 DIST.SUCC.: 25,000



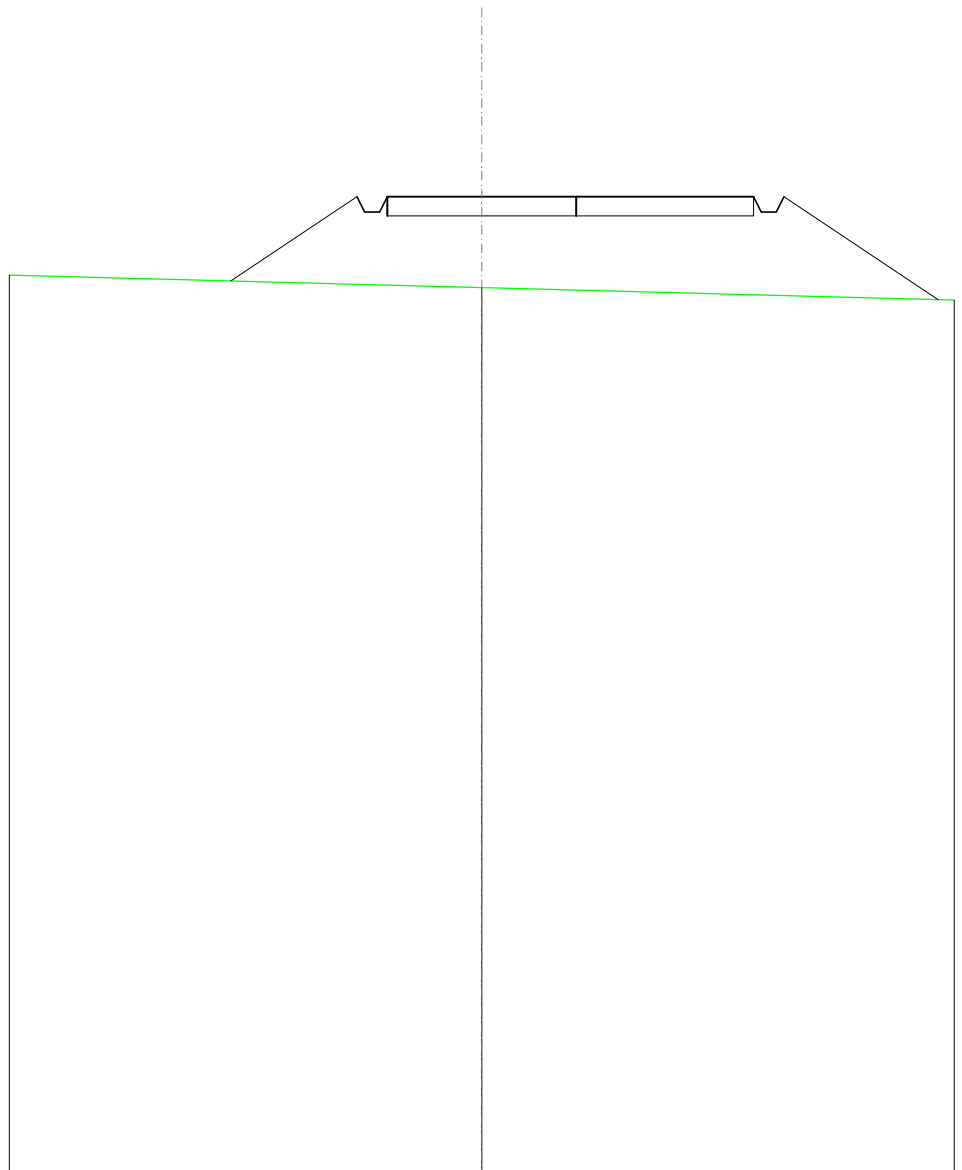
SCALA 1:200

QT.RIF. 410,000

QUOTE TERRENO	433,71					
DIST.PARZIALI TERRENO						
QUOTE PROGETTO	433,81	435,82	435,42	435,82	435,82	435,82
DIST. PARZIALI PROGETTO	3,02			10,56		

RILEVATI	
RILEVATO	19,023 m ²
SOVRASTRUTTURA STRADALE	
CASSONETTO	9,692 m
MANUFATTI	
RILEVATO PER SCARPATE	12,646 m ²

SEZIONE N.: 3
 QT. PROGETTO: 435,823
 DIST.PROG.: 50,000
 DIST.PREC.: 25,000
 DIST.SUCC.: 25,000



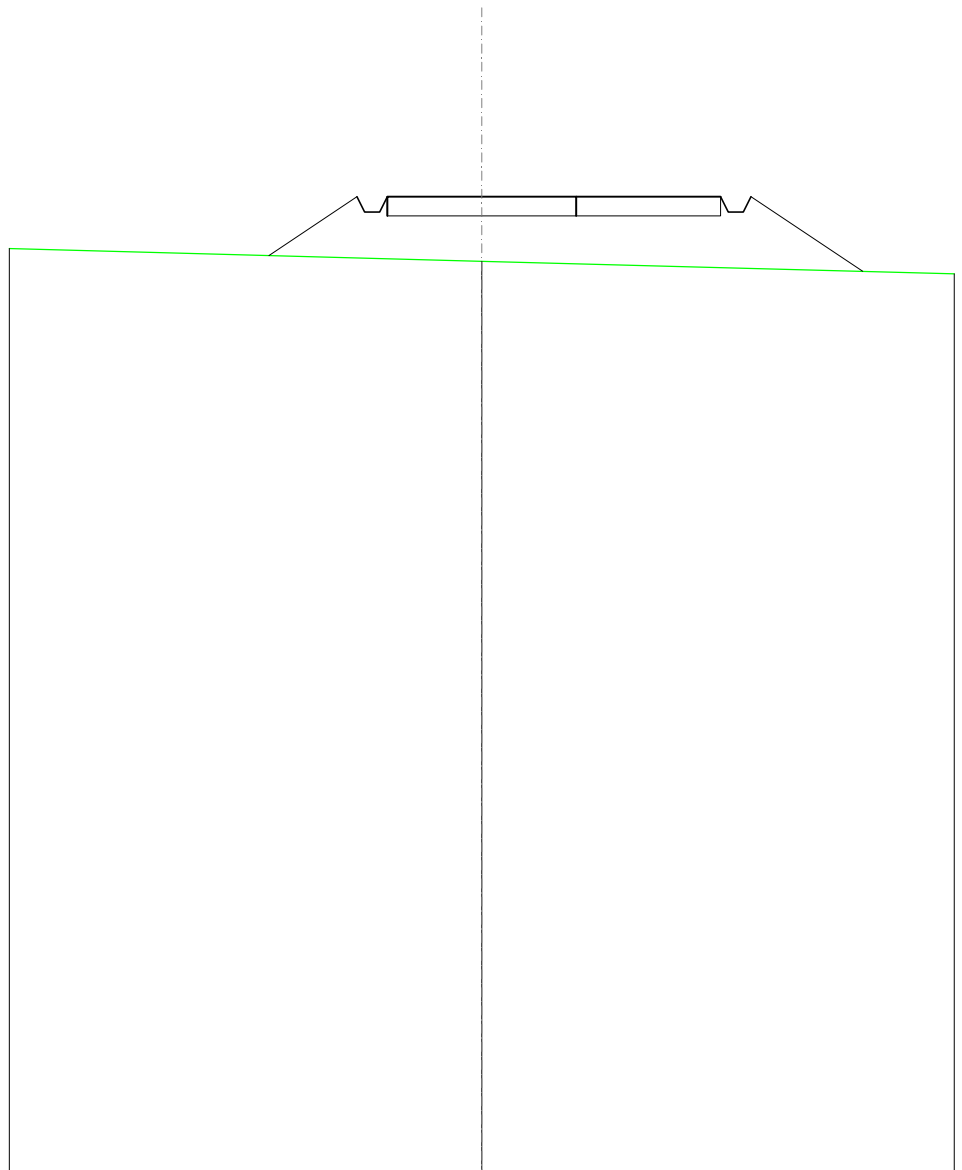
SCALA 1:200

QT.RIF. 410,000

QUOTE TERRENO							433,42
DIST.PARZIALI TERRENO							
QUOTE PROGETTO	433,60	435,82	435,42	435,42	435,82	435,82	435,82
DIST. PARZIALI PROGETTO		3,33			9,69		

RILEVATI	
RILEVATO	11,058 m ²
SOVRASTRUTTURA STRADALE	
CASSONETTO	8,820 m
MANUFATTI	
RILEVATO PER SCARPATE	7,002 m ²

SEZIONE N.: 4
 QT. PROGETTO: 435,823
 DIST.PROG.: 75,000
 DIST.PREC.: 25,000
 DIST.SUCC.: 25,074



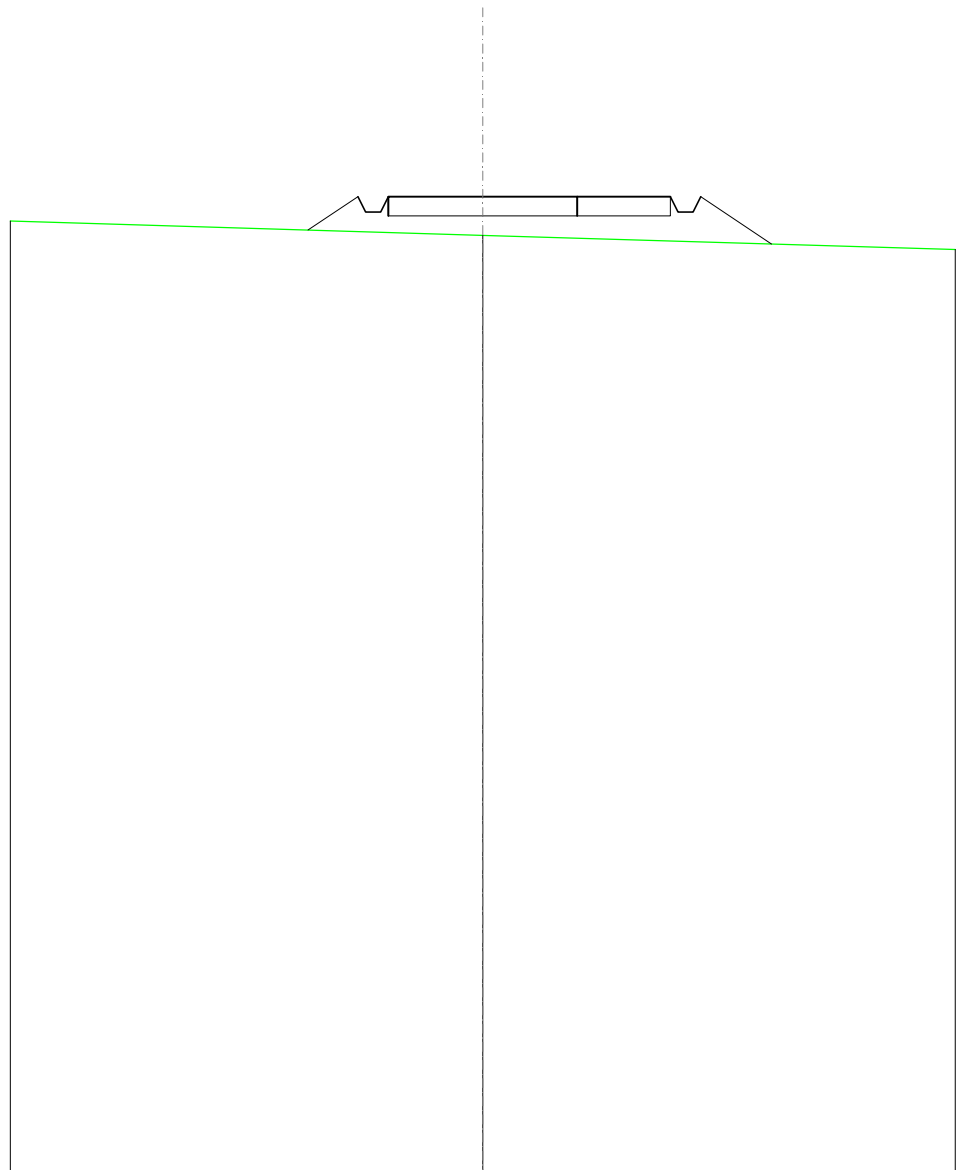
SCALA 1:200

QT.RIF. 410,000

QUOTE TERRENO	434,12									
DIST.PARZIALI TERRENO										
QUOTE PROGETTO	434,27	435,82	435,42	435,42	435,82	435,82	435,82	435,42	435,82	433,85
DIST. PARZIALI PROGETTO	2,33				8,82				2,95	

RILEVATI	
RILEVATO	4,149 m ²
SOVRASTRUTTURA STRADALE	
CASSONETTO	7,464 m
MANUFATTI	
RILEVATO PER SCARPATE	2,932 m ²

SEZIONE N.: 5
 QT. PROGETTO: 435,823
 DIST.PROG.: 100,074
 DIST.PREC.: 25,074
 DIST.SUCC.: 24,926



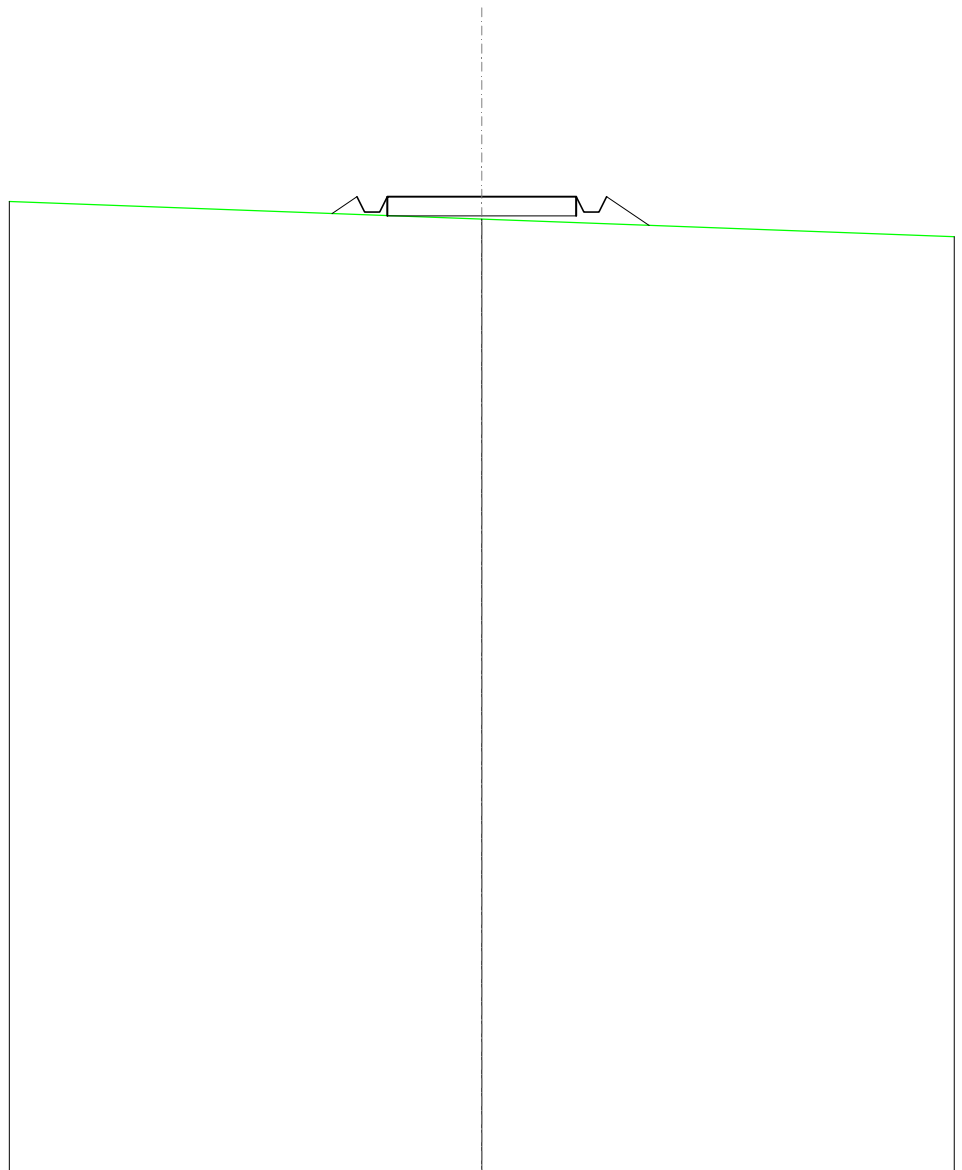
SCALA 1:200

QT.RIF. 410,000

QUOTE TERRENO	434,80								
DIST.PARZIALI TERRENO									
QUOTE PROGETTO	434,94	435,82	435,42	435,42	435,82	435,82	435,82	435,92	434,57
DIST. PARZIALI PROGETTO	1,32				7,46			1,87	

RILEVATI	
RILEVATO	0,448 m ²
SOVRASTRUTTURA STRADALE	
CASSONETTO	5,000 m
MANUFATTI	
SCAVO PER PIATTAFORMA	0,000 m ²
RILEVATO PER SCARPATE	1,021 m ²

SEZIONE N.: 6
 QT. PROGETTO: 435,823
 DIST.PROG.: 125,000
 DIST.PREC.: 24,926
 DIST.SUCC.: 25,000



SCALA 1:200

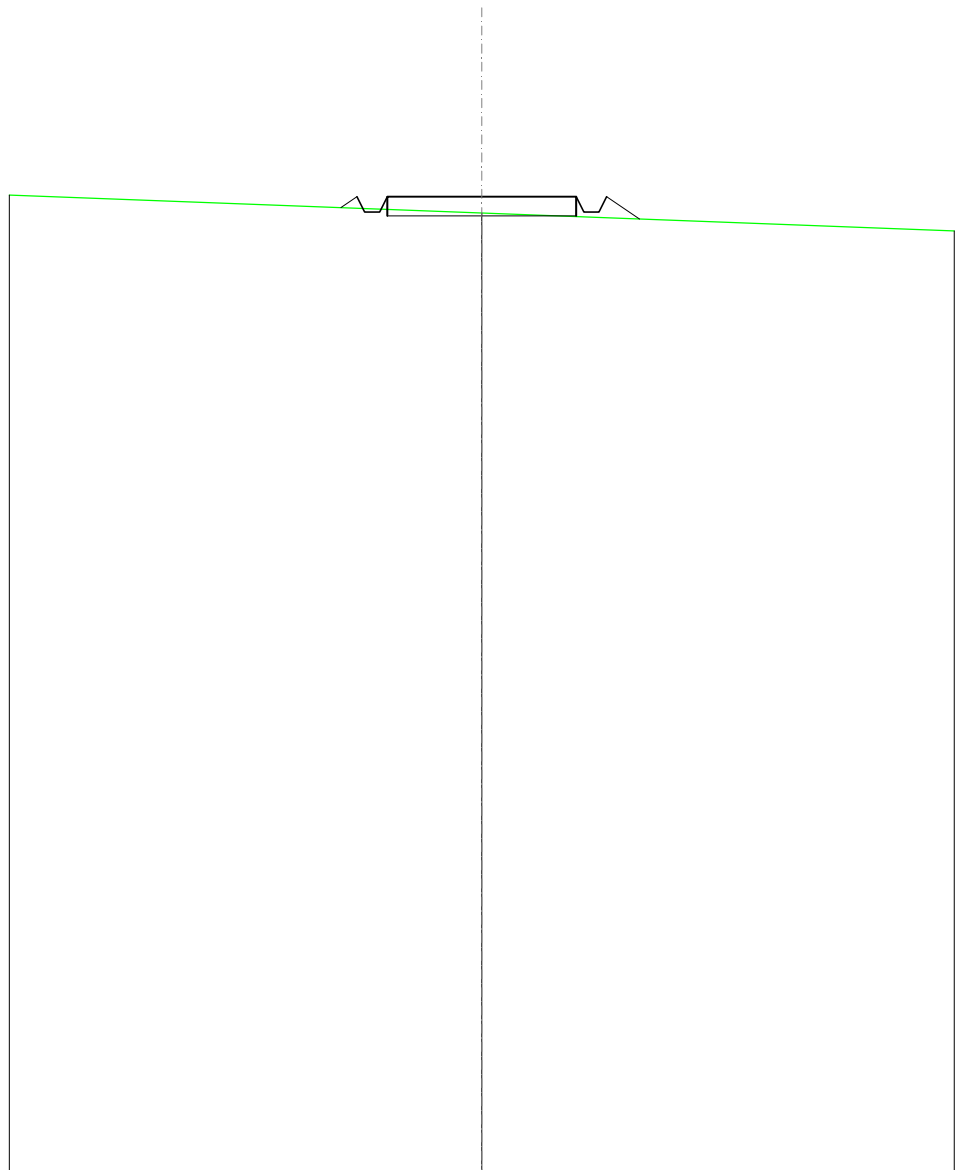
QT.RIF. 410,000

QUOTE TERRENO									435,23
DIST.PARZIALI TERRENO									
QUOTE PROGETTO									
DIST. PARZIALI PROGETTO									

435,38
 435,82
 435,42
 435,42
 435,82
 0,66
 5,00
 435,82
 435,82
 435,42
 435,82
 435,07
 1,13

SCAVI E BONIFICHE	
FOSSO	0,037 m ²
RILEVATI	
RILEVATO	0,006 m ²
SOVRASTRUTTURA STRADALE	
CASSONETTO	5,000 m
MANUFATTI	
SCAVO PER PIATTAFORMA	0,375 m ²
RILEVATO PER SCARPATE	0,545 m ²

SEZIONE N.: 7
 QT. PROGETTO: 435,823
 DIST.PROG.: 150,000
 DIST.PREC.: 25,000
 DIST.SUCC.: 25,000



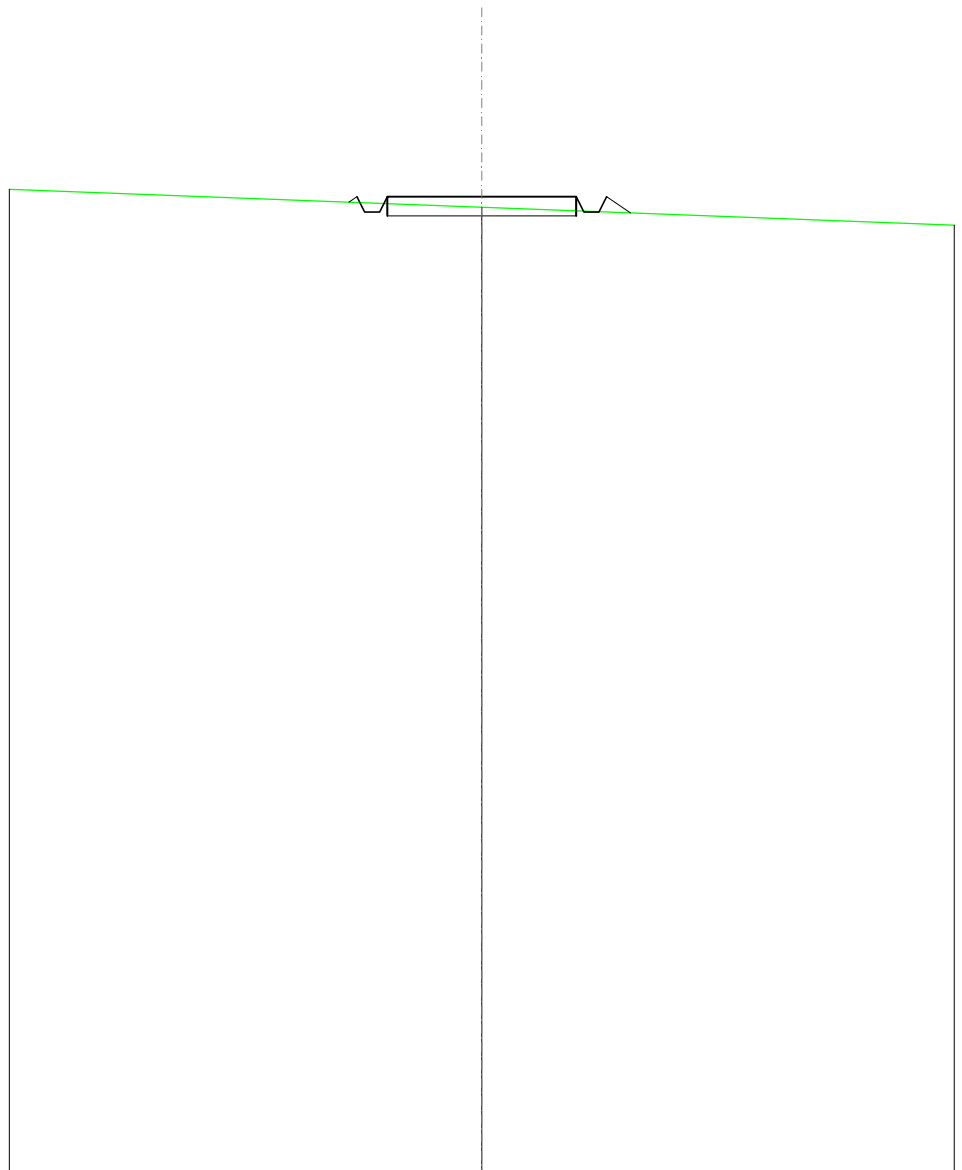
SCALA 1:200

QT.RIF. 410,000

QUOTE TERRENO	435,40	
DIST.PARZIALI TERRENO		
QUOTE PROGETTO	435,82	435,82
DIST. PARZIALI PROGETTO	5,00	0,88

SCAVI E BONIFICHE	
FOSSO	0,129 m ²
SOVRASTRUTTURA STRADALE	
CASSONETTO	5,000 m
MANUFATTI	
SCAVO PER PIATTAFORMA	1,128 m ²
RILEVATO PER SCARPATE	0,230 m ²

SEZIONE N.: 8
 QT. PROGETTO: 435,823
 DIST.PROG.: 175,000
 DIST.PREC.: 25,000
 DIST.SUCC.: 31,834



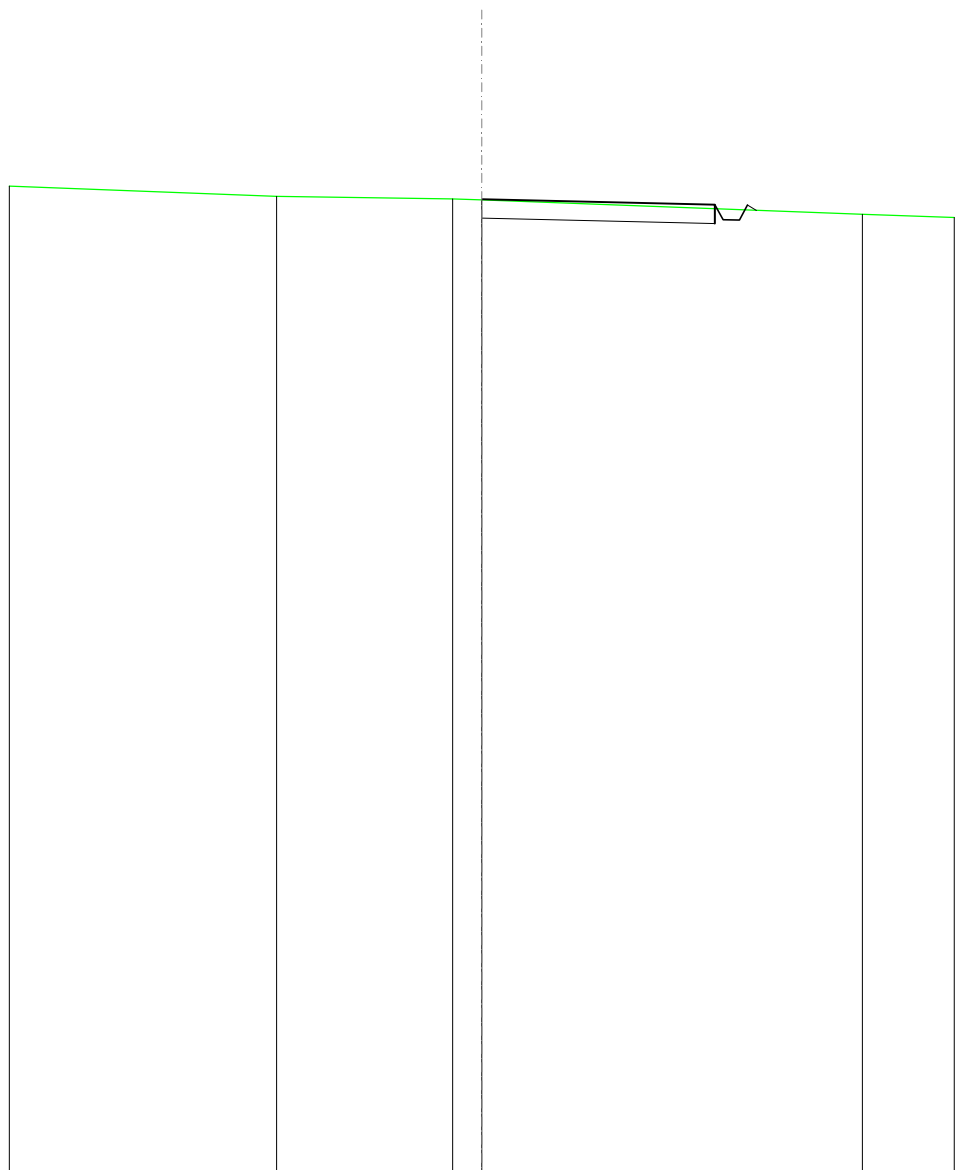
SCALA 1:200

QT.RIF. 410,000

QUOTE TERRENO		435,55	
DIST.PARZIALI TERRENO			
QUOTE PROGETTO	435,68 435,82 435,42 435,82	435,82	435,82 435,42 435,82 435,40
DIST. PARZIALI PROGETTO		5,00	0,64

SCAVI E BONIFICHE	
FOSSO	0,163 m ²
SOVRASTRUTTURA STRADALE	
CASSONETTO	6,149 m
MANUFATTI	
SCAVO PER PIATTAFORMA	2,677 m ²
RILEVATO PER SCARPATE	0,024 m ²

SEZIONE N.: 9
 QT. PROGETTO: 435,763
 DIST.PROG.: 206,834
 DIST.PREC.: 31,834



SCALA 1:200

QT.RIF. 410,000

QUOTE TERRENO	435,84	435,77	435,74	435,36
DIST.PARZIALI TERRENO	4,65	0,77	10,07	
QUOTE PROGETTO		435,76	435,64	435,61 435,21 435,21 435,61 435,47
DIST. PARZIALI PROGETTO				