

Regione
Sicilia



Provincia di
Catania



Committente:

CALTA WIND S.r.l.
Piazza Europa,14
87100 Cosenza

Documento:

PROGETTO DEFINITIVO

Titolo del Progetto:

PARCO EOLICO "CALTAGIRONE"

Elaborato:

Sezioni trasversali Asse CA02

PROGETTO	DISCIPLINA	AMBITO	TIPO ELABORATO	PROGRESSIVO	SCALA
W-CAL	P	VB	SZ	19	1:200

NOME FILE:

W-CAL-P-VB-SZ-19_Sezioni trasversali Asse CA02

Progettazione:



Ing. Saverio Pagliuso

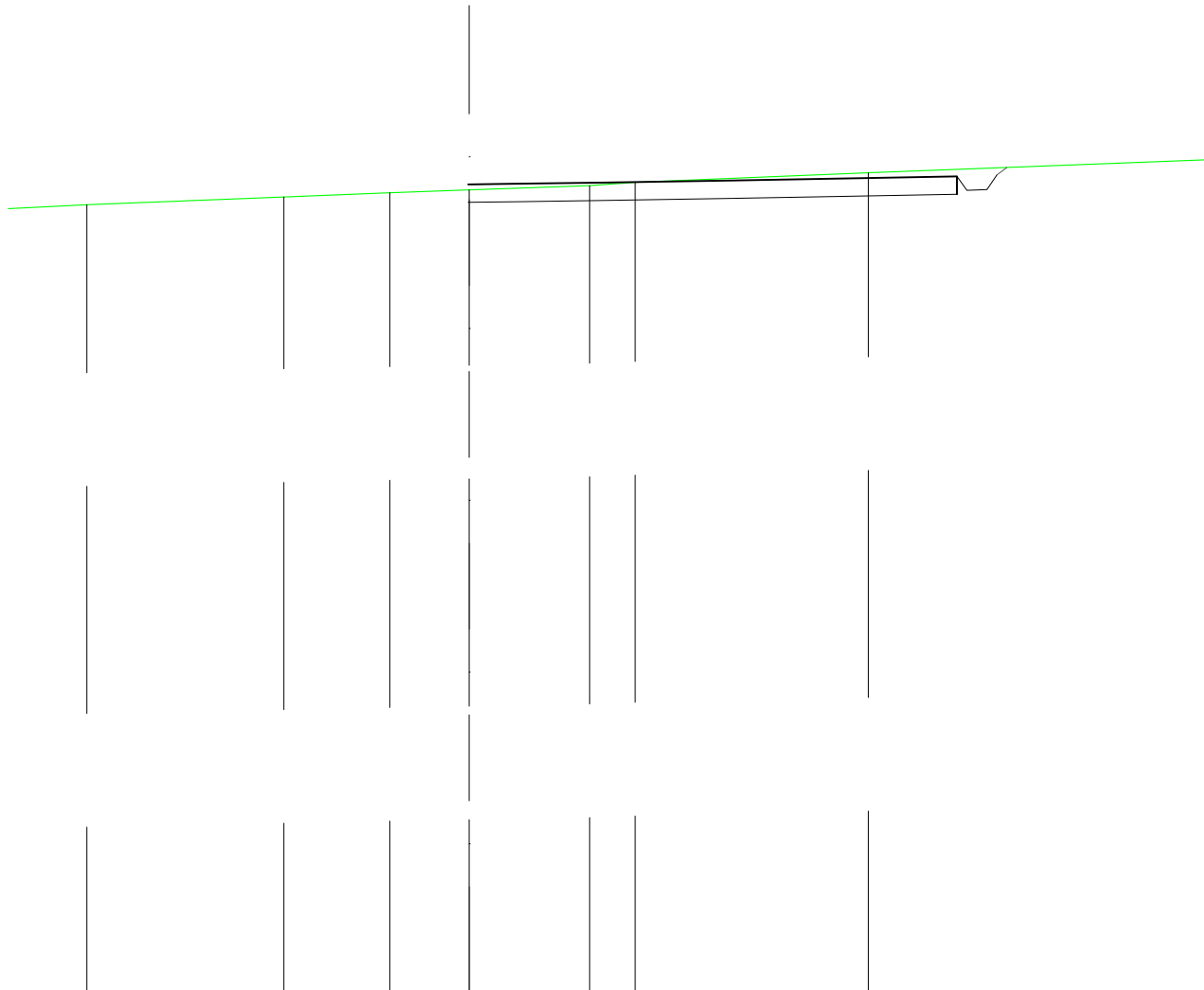
Ing. Mario Francesco Perri

Ing. Giorgio Salatino

Rev:	Prima Emissione	Descrizione Revisione	Redatto	Controllato	Approvato
00	07/2023	PRIMA EMISSIONE	GEMSA PRO	GEMSA PRO	CALTA WIND S.r.l.

SCAVI E BONIFICHE	
FOSSO	0,555 m ²
SOVRASTRUTTURA STRADALE	
CASSONETTO	13,660 m
MANUFATTI	
SCAVO PER PIATTAFORMA	7,251 m ²
SCAVO PER PARETI TRINCEA	0,028 m ²

SEZIONE N.: 1
 QT. PROGETTO: 461,081
 DIST.PROG.: 0,000
 DIST.SUCC.: 25,000



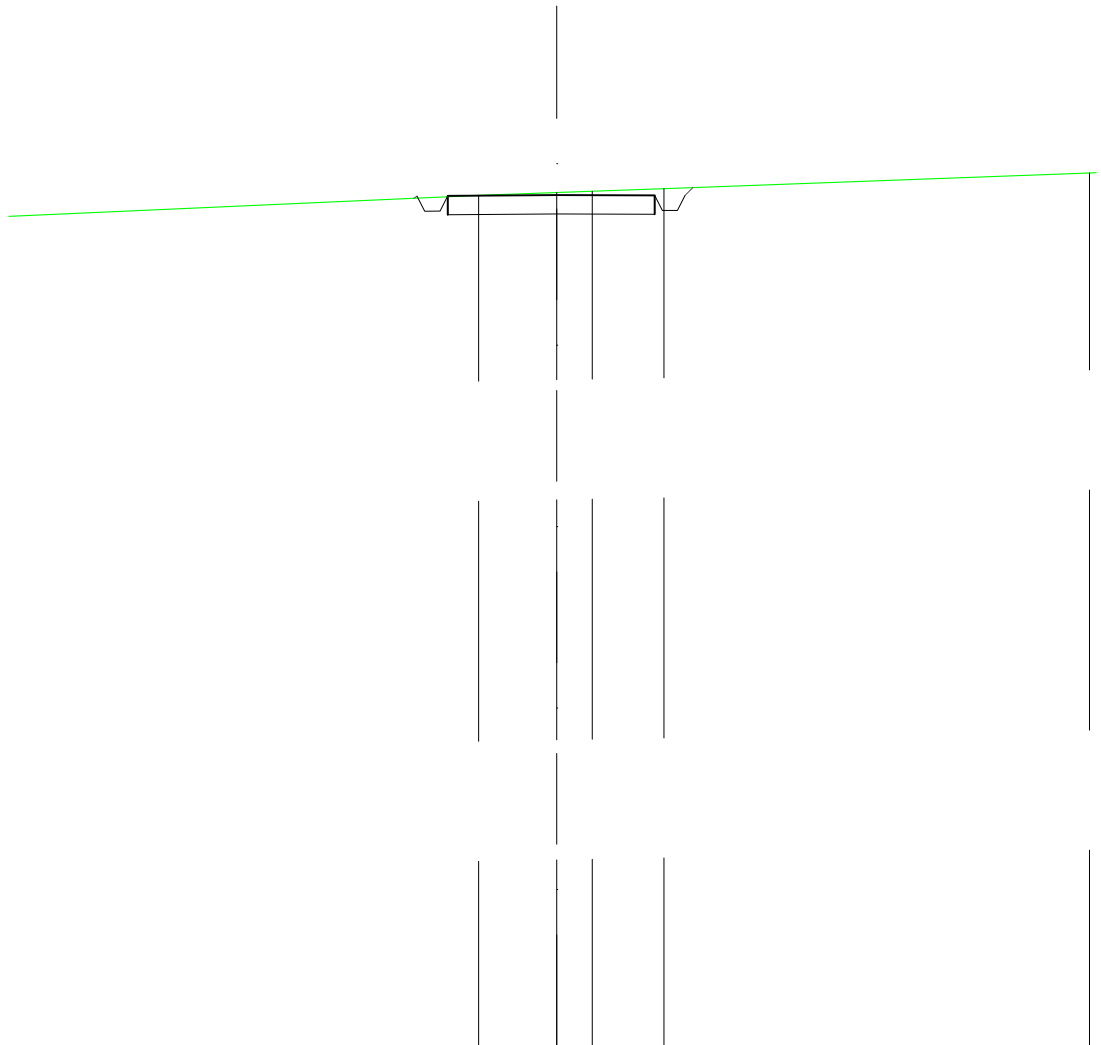
SCALA 1:200

QT.RIF. 438,424

QUOTE TERRENO	460,51	460,73	460,85	460,93	461,05	461,14	461,40						
DIST.PARZIALI TERRENO	5,50	2,96	2,22	3,37	1,27	6,52	17,54						
QUOTE PROGETTO				461,08	461,10	461,13	461,19	461,24	461,31	460,92	460,94	461,35	461,55
DIST. PARZIALI PROGETTO									0,56				

SCAVI E BONIFICHE	
FOSSO	0,602 m ²
SOVRASTRUTTURA STRADALE	
CASSONETTO	5,475 m
MANUFATTI	
SCAVO PER PIATTAFORMA	3,116 m ²
SCAVO PER PARETI TRINCEA	0,020 m ²
RILEVATO PER SCARPATE	0,003 m ²

SEZIONE N.: 2
 QT. PROGETTO: 461,458
 DIST.PROG.: 25,000
 DIST.PREC.: 25,000
 DIST.SUCC.: 25,000



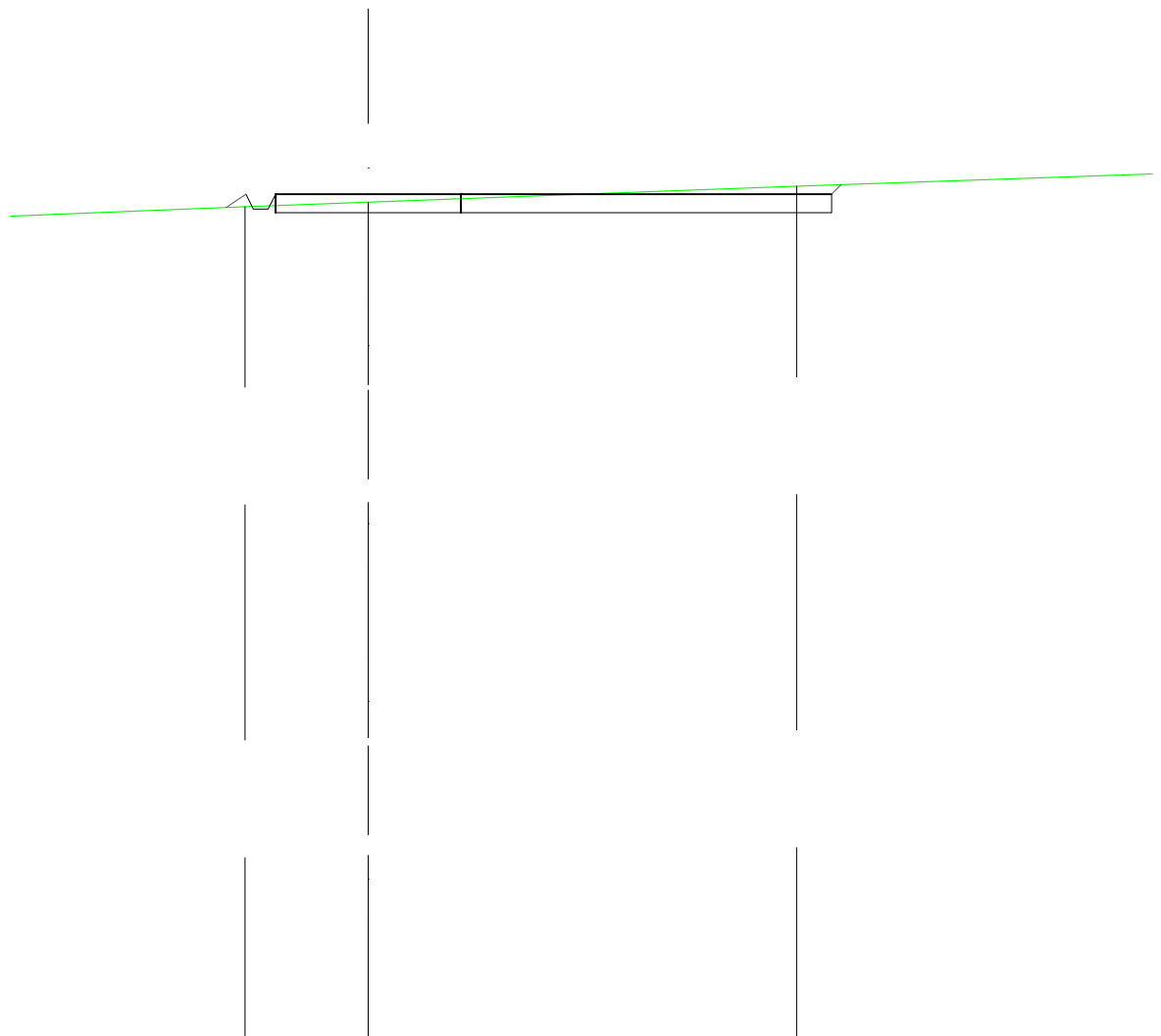
SCALA 1:200

QT.RIF. 438,917

QUOTE TERRENO			461,45	461,53	461,56	461,63	462,04
DIST.PARZIALI TERRENO	14,28		2,07	0,94	1,89		11,26
QUOTE PROGETTO			461,37	461,43	461,03	461,44	461,46
DIST. PARZIALI PROGETTO					5,47		

SCAVI E BONIFICHE	
FOSSO	0,035 m ²
SOVRASTRUTTURA STRADALE	
CASSONETTO	15,000 m
MANUFATTI	
SCAVO PER PIATTAFORMA	7,098 m ²
SCAVO PER PARETI TRINCEA	0,032 m ²
RILEVATO PER SCARPATE	0,141 m ²

SEZIONE N.: 3
 QT. PROGETTO: 462,775
 DIST.PROG.: 50,000
 DIST.PREC.: 25,000
 DIST.SUCC.: 25,000



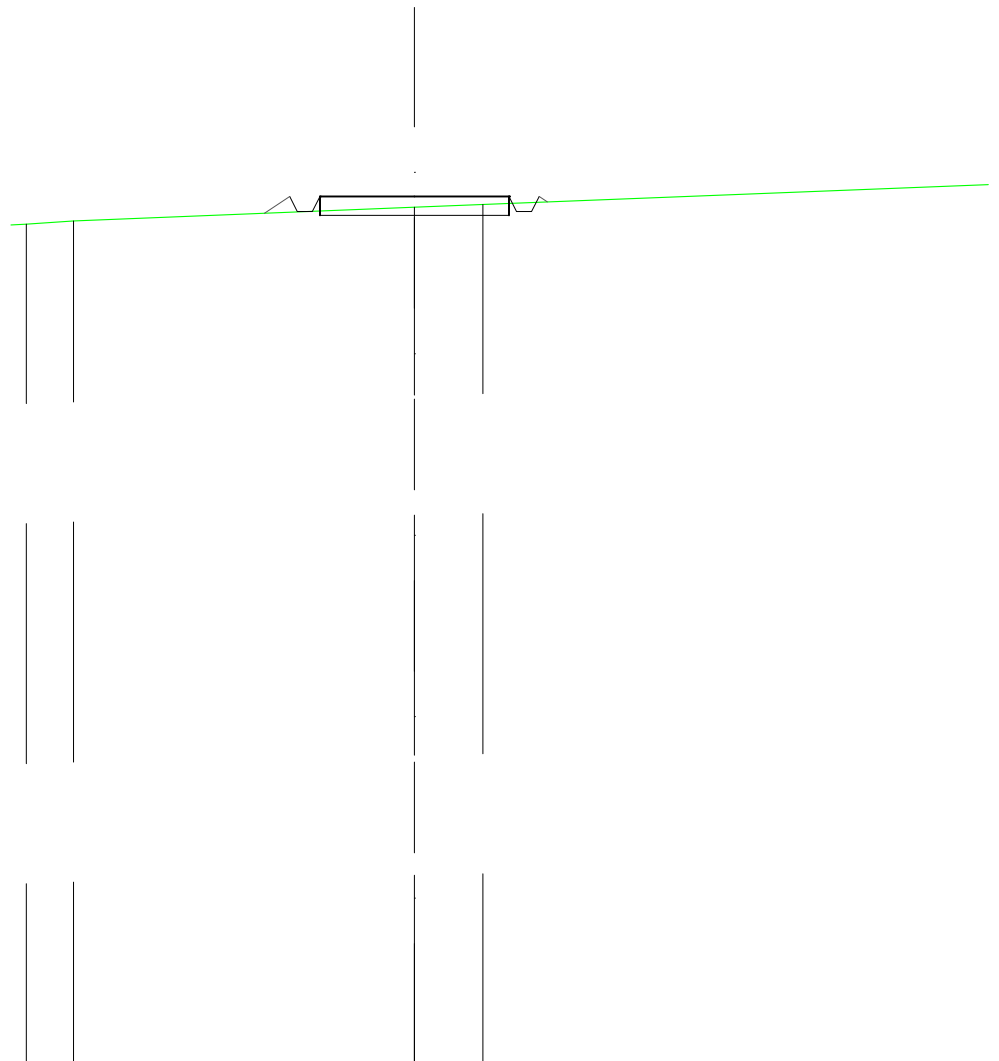
SCALA 1:200

QT.RIF. 440,000

QUOTE TERRENO		462,44	462,56		462,99		
DIST.PARZIALI TERRENO			3,32		11,56		
QUOTE PROGETTO		462,42	462,78	462,38	462,78	462,78	463,03
DIST. PARZIALI PROGETTO		0,53					15,00

SCAVI E BONIFICHE	
FOSSO	0,119 m ²
SOVRASTRUTTURA STRADALE	
CASSONETTO	5,000 m
MANUFATTI	
SCAVO PER PIATTAFORMA	1,071 m ²
RILEVATO PER SCARPATE	0,254 m ²

SEZIONE N.: 4
 QT. PROGETTO: 463,806
 DIST.PROG.: 75,000
 DIST.PREC.: 25,000
 DIST.SUCC.: 25,000



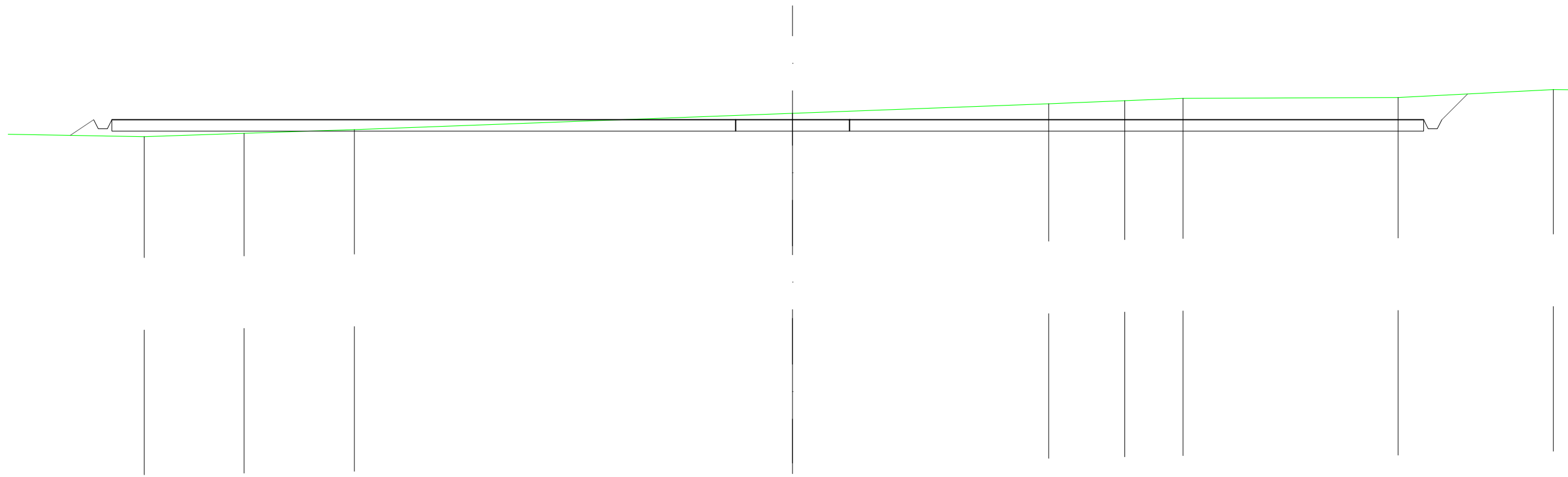
SCALA 1:200

QT.RIF. 440,882

QUOTE TERRENO	463,07	463,16		463,52	463,59
DIST.PARZIALI TERRENO	1,25		9,02	1,81	18,27
QUOTE PROGETTO			463,36 463,81 463,41 463,41 463,81	463,81	463,81 463,41 463,41 463,81 463,66
DIST. PARZIALI PROGETTO			0,67	5,00	

SCAVI E BONIFICHE	
FOSSO	1,079 m ²
RILEVATI	
RILEVATO	1,244 m ²
SOVRASTRUTTURA STRADALE	
CASSONETTO	57,593 m
MANUFATTI	
SCAVO PER PIATTAFORMA	42,380 m ²
SCAVO PER PARETI TRINCEA	0,602 m ²
RILEVATO PER SCARPATE	0,699 m ²

SEZIONE N.: 5
 QT. PROGETTO: 464,058
 DIST.PROG.: 100,000
 DIST.PREC.: 25,000
 DIST.SUCC.: 27,189



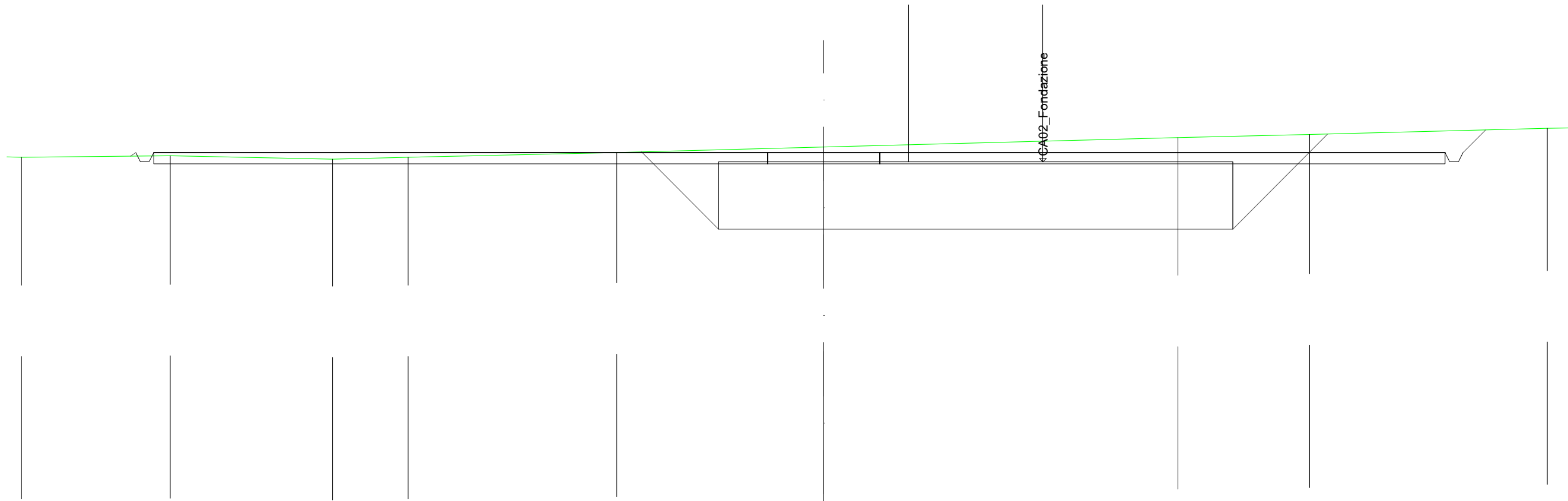
SCALA 1:200

QT.RIF. 440,000

QUOTE TERRENO		463,31	463,46	463,62		464,34		464,75	464,89	464,99		465,03	465,38			
DIST.PARZIALI TERRENO	9,32		4,39	4,84	19,24		11,25	3,34	2,56		9,45		6,81			
QUOTE PROGETTO		463,37	464,06	463,66	463,66	464,06	464,06	464,06				464,06	463,66	463,66	464,06	465,18
DIST. PARZIALI PROGETTO		1,03				57,59							1,13			

SCAVI E BONIFICHE	
FOSSO	1,149 m ²
SOVRASTRUTTURA STRADALE	
CASSONETTO	57,593 m
MANUFATTI	
SCAVO PER PIATTAFORMA	43,409 m ²
SCAVO PER PARETI TRINCEA	0,498 m ²
SCAVO PER PLINTO	66,786 m ²
RILEVATO PER SCARPATE	0,031 m ²

SEZIONE N.: 6
 QT. PROGETTO: 464,312
 DIST.PROG.: 127,189
 DIST.PREC.: 27,189
 DIST.SUCC.: 11,500



SCALA 1:200

QT.RIF. 440,000

QUOTE TERRENO	464,10	464,17	464,02	464,11	464,31	464,56	464,98	465,12	465,39
DIST.PARZIALI TERRENO	6,64	7,24	3,37	9,31	9,23	15,80	5,87	10,60	
QUOTE PROGETTO	464,15 464,31 463,91 464,31					464,31 464,31 464,31			464,31 463,91 464,31 465,32
DIST. PARZIALI PROGETTO						57,59			1,01

SCAVI E BONIFICHE	
FOSSO	0,951 m ²
SOVRASTRUTTURA STRADALE	
CASSONETTO	57,593 m
MANUFATTI	
SCAVO PER PIATTAFORMA	37,322 m ²
SCAVO PER PARETI TRINCEA	0,376 m ²
RILEVATO PER SCARPATE	0,119 m ²

SEZIONE N.: 7
 QT. PROGETTO: 464,420
 DIST.PROG.: 138,689
 DIST.PREC.: 11,500

SCALA 1:200

QT.RIF. 440,000

QUOTE TERRENO	464,28	464,09	463,99	464,21	464,58	464,76	464,95	464,99	465,09	465,22
DIST.PARZIALI TERRENO	6,54	4,93	8,84	16,17	8,22	7,08	1,66	3,91	5,74	
QUOTE PROGETTO		464,12 464,42 464,02 464,42			464,42 464,42 464,42					464,42 464,02 464,42 465,30
DIST. PARZIALI PROGETTO					57,59					0,88