

Regione
Sicilia



Provincia di
Catania



Committente:

CALTA WIND S.r.l.
Piazza Europa,14
87100 Cosenza

Documento:

PROGETTO DEFINITIVO

Titolo del Progetto:

PARCO EOLICO "CALTAGIRONE"

Elaborato:

Sezioni trasversali Asse CA03

PROGETTO	DISCIPLINA	AMBITO	TIPO ELABORATO	PROGRESSIVO	SCALA
W-CAL	P	VB	SZ	20	1:200
NOME FILE:	W-CAL-P-VB-SZ-20_Sezioni trasversali Asse CA03				

Progettazione:



Ing. Saverio Pagliuso

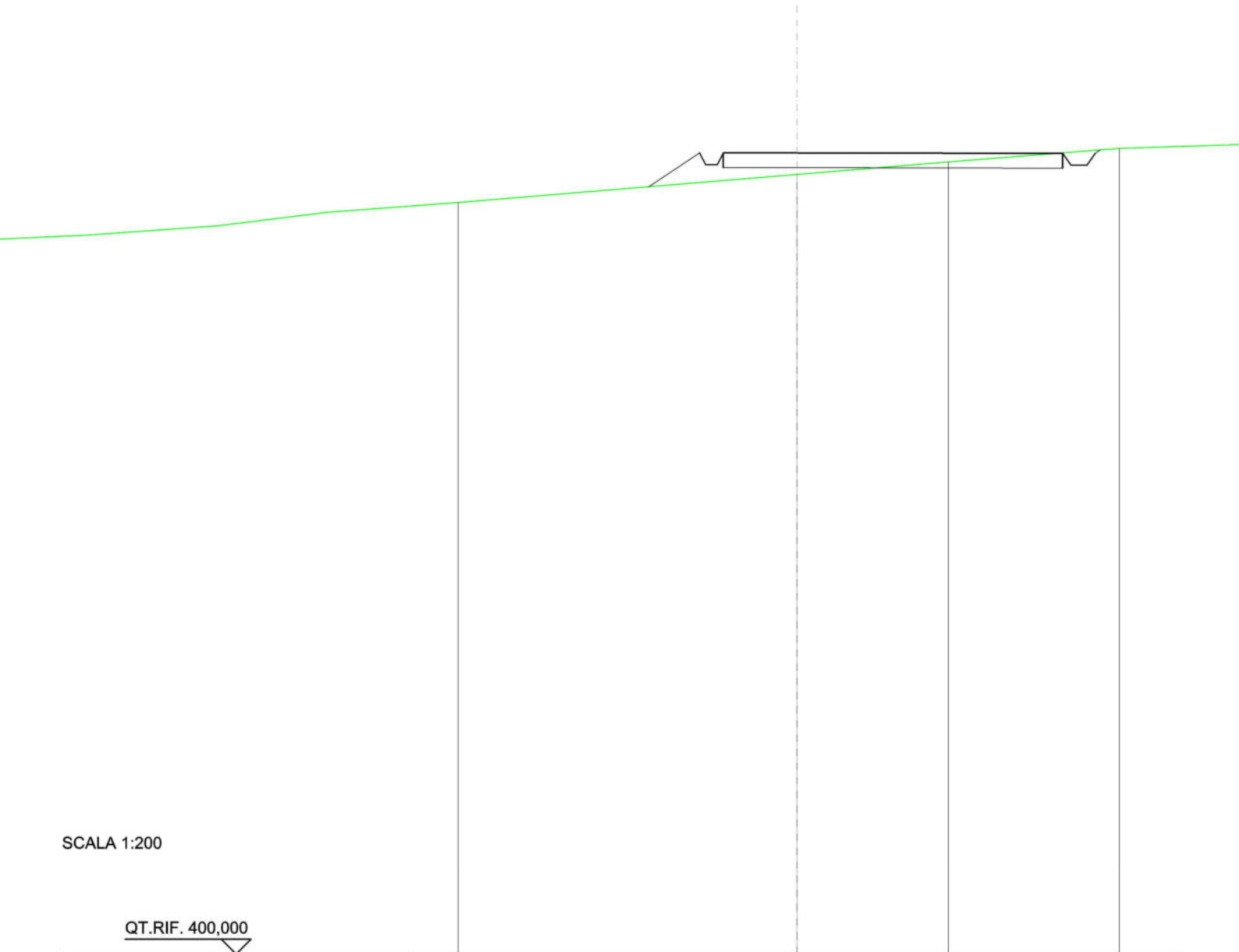
Ing. Mario Francesco Perri

Ing. Giorgio Salatino

Rev:	Prima Emissione	Descrizione Revisione	Redatto	Controllato	Approvato
00	07/2023	PRIMA EMISSIONE	GEMSA PRO	GEMSA PRO	CALTA WIND S.r.l.

SCAVI E BONIFICHE	
FOSSO	0,395 m ²
RILEVATI	
RILEVATO	1,163 m ²
SOVRASTRUTTURA STRADALE	
CASSONETTO	11,504 m
MANUFATTI	
SCAVO PER PIATTAFORMA	1,621 m ²
SCAVO PER PARETI TRINCEA	0,009 m ²
RILEVATO PER SCARPATE	1,404 m ²

SEZIONE N.: 2
 QT. PROGETTO: 427,176
 DIST.PROG.: 25,000
 DIST.PREC.: 25,000
 DIST.SUCC.: 25,000



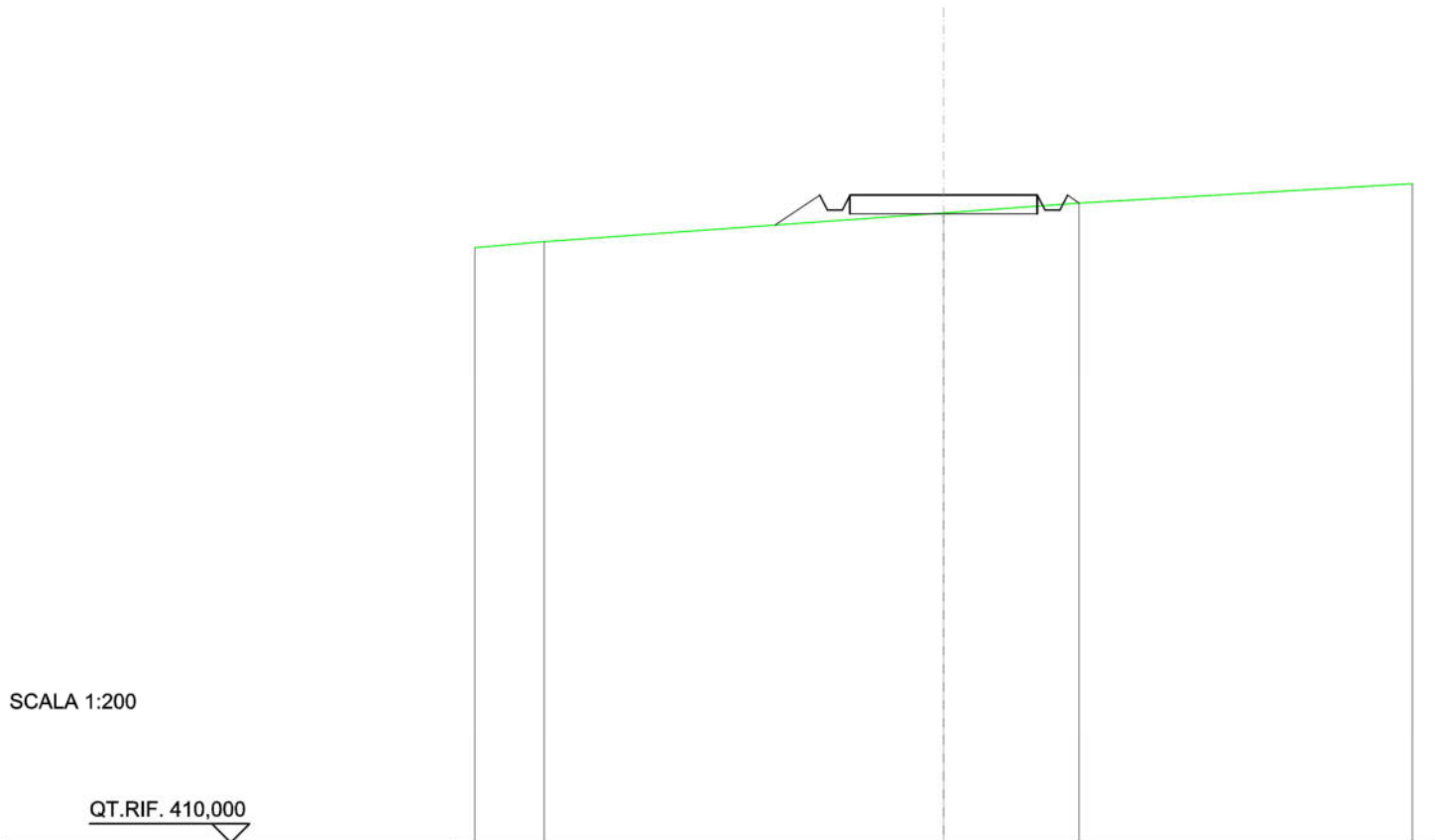
SCALA 1:200

QT.RIF. 400,000

QUOTE TERRENO	425,50			426,44		426,87		427,32
DIST.PARZIALI TERRENO		11,48			5,13		5,79	
QUOTE PROGETTO		426,03	427,18	426,78	426,78	427,18	427,18	427,16
DIST. PARZIALI PROGETTO		1,72				11,50		0,55

SCAVI E BONIFICHE	
FOSSO	0,064 m ²
RILEVATI	
RILEVATO	0,165 m ²
SOVRASTRUTTURA STRADALE	
CASSONETTO	5,000 m
MANUFATTI	
SCAVO PER PIATTAFORMA	0,296 m ²
RILEVATO PER SCARPATE	0,805 m ²

SEZIONE N.: 3
 QT. PROGETTO: 427,294
 DIST.PROG.: 50,000
 DIST.PREC.: 25,000
 DIST.SUCC.: 25,000



SCALA 1:200

QT.RIF. 410,000

QUOTE TERRENO	426,05	426,82	427,08
DIST.PARZIALI TERRENO	10,65	3,61	
QUOTE PROGETTO	426,50	427,29	427,08
DIST. PARZIALI PROGETTO	1,20	5,00	

SCAVI E BONIFICHE	
FOSSO	0,254 m ²
SOVRASTRUTTURA STRADALE	
CASSONETTO	5,000 m
MANUFATTI	
SCAVO PER PIATTAFORMA	1,619 m ²
RILEVATO PER SCARPATE	0,157 m ²

SEZIONE N.: 4
 QT. PROGETTO: 427,697
 DIST.PROG.: 75,000
 DIST.PREC.: 25,000
 DIST.SUCC.: 25,000

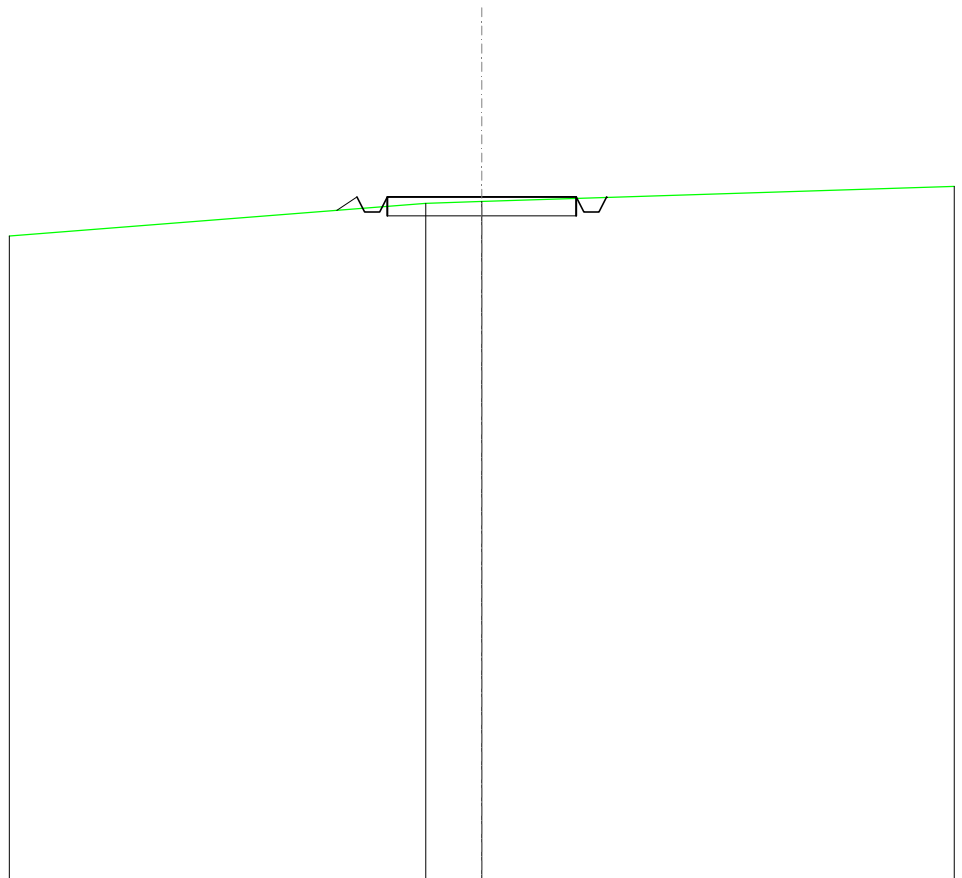
SCALA 1:200

QT.RIF. 410,000

QUOTE TERRENO	427,02	427,52	427,87	428,05
DIST.PARZIALI TERRENO	9,28	6,59	5,11	
QUOTE PROGETTO	427,31 427,70 427,30 427,30 427,70	427,70	427,70 427,30 427,30 427,70	
DIST. PARZIALI PROGETTO	0,58	5,00		

SCAVI E BONIFICHE	
FOSSO	0,269 m ²
SOVRASTRUTTURA STRADALE	
CASSONETTO	5,000 m
MANUFATTI	
SCAVO PER PIATTAFORMA	1,856 m ²
RILEVATO PER SCARPATE	0,125 m ²

SEZIONE N.: 5
 QT. PROGETTO: 428,099
 DIST.PROG.: 100,000
 DIST.PREC.: 25,000
 DIST.SUCC.: 25,000



SCALA 1:200

QT.RIF. 410,000

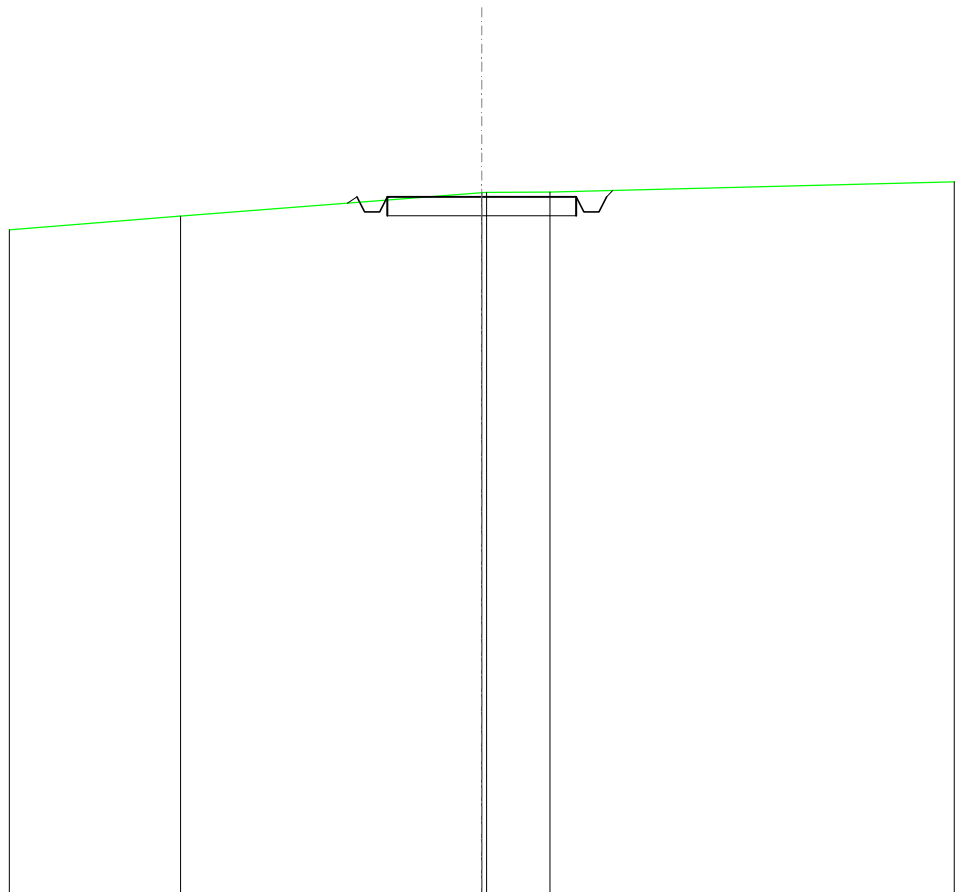
QUOTE TERRENO		427,93	427,98	
DIST.PARZIALI TERRENO		1,48		
QUOTE PROGETTO	427,74 428,10 427,70 428,10	428,10	428,10	428,10 427,70 428,10 428,08
DIST. PARZIALI PROGETTO	0,53	5,00		

SCAVI E BONIFICHE	
FOSSO	0,512 m ²
SOVRASTRUTTURA STRADALE	
CASSONETTO	5,000 m
MANUFATTI	
SCAVO PER PIATTAFORMA	2,822 m ²
SCAVO PER PARETI TRINCEA	0,013 m ²
RILEVATO PER SCARPATE	0,026 m ²

SEZIONE N.: 6
 QT. PROGETTO: 428,471
 DIST.PROG.: 125,000
 DIST.PREC.: 25,000
 DIST.SUCC.: 25,000

SCALA 1:200


QT.RIF. 410,000



QUOTE TERRENO	427,96	428,58 428,59	428,59
DIST.PARZIALI TERRENO		7,97	1,68
QUOTE PROGETTO		428,30 428,47 428,07 428,47	428,47 428,07 428,47 428,63
DIST. PARZIALI PROGETTO			5,00

SCAVI E BONIFICHE	
FOSSO	0,379 m ²
SOVRASTRUTTURA STRADALE	
CASSONETTO	5,000 m
MANUFATTI	
SCAVO PER PIATTAFORMA	2,027 m ²
SCAVO PER PARETI TRINCEA	0,013 m ²
RILEVATO PER SCARPATE	0,151 m ²

SEZIONE N.: 7
 QT. PROGETTO: 428,478
 DIST.PROG.: 150,000
 DIST.PREC.: 25,000
 DIST.SUCC.: 25,000



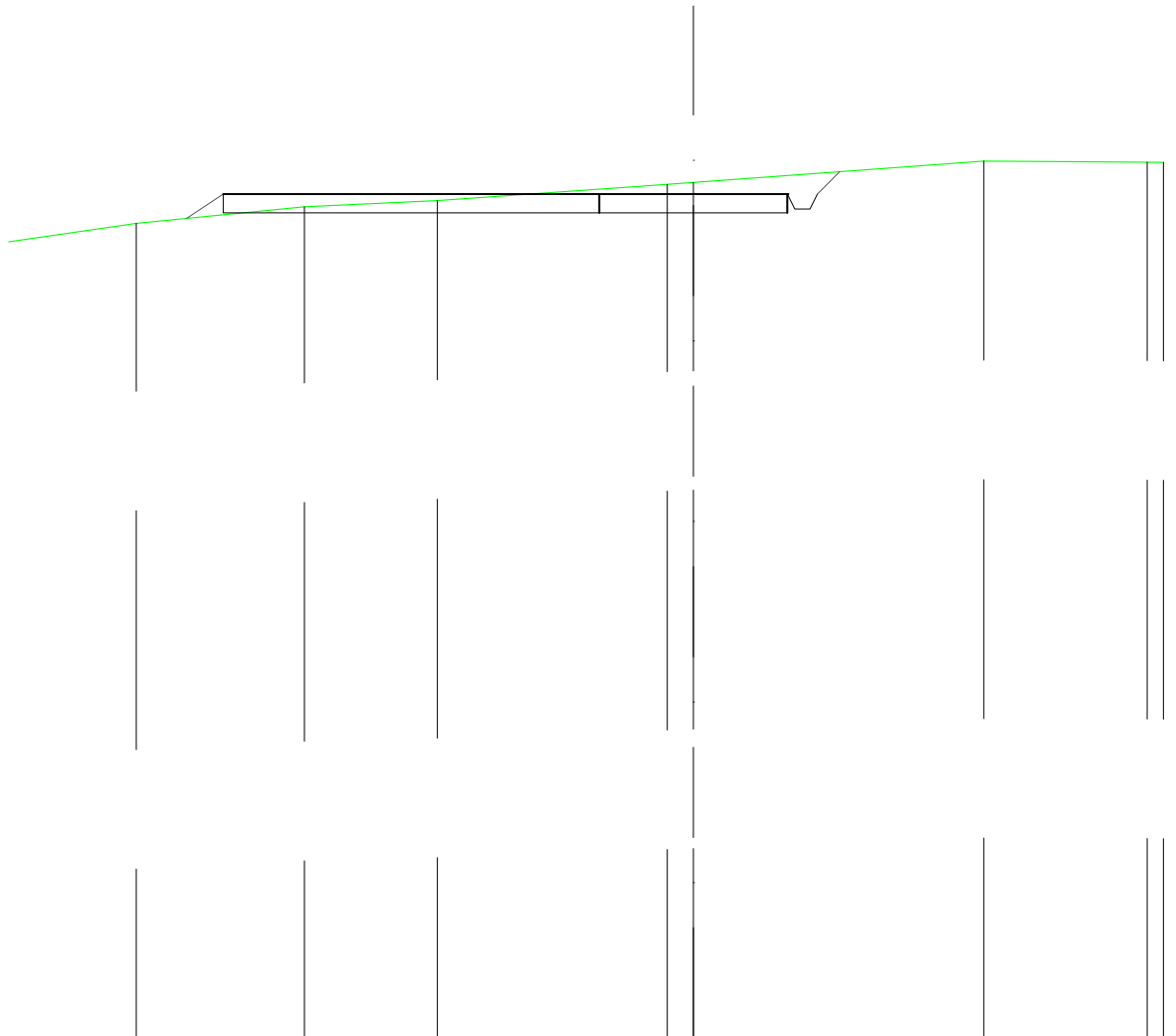
SCALA 1:200

QT.RIF. 410,000

QUOTE TERRENO			428,38	428,67	428,93	429,14
DIST.PARZIALI TERRENO				3,76	4,08	2,63
QUOTE PROGETTO	428,09 428,48 428,08 428,48	428,48		428,48 428,08 428,48 428,65		
DIST. PARZIALI PROGETTO	0,59	5,00				

SEZIONE N.: 8
 QT. PROGETTO: 428,478
 DIST.PROG.: 175,000
 DIST.PREC.: 25,000
 DIST.SUCC.: 25,000

SCAVI E BONIFICHE	
FOSSO	0,657 m ²
RILEVATI	
RILEVATO	0,014 m ²
SOVRASTRUTTURA STRADALE	
CASSONETTO	15,000 m
MANUFATTI	
SCAVO PER PIATTAFORMA	7,098 m ²
SCAVO PER PARETI TRINCEA	0,164 m ²
RILEVATO PER SCARPATE	0,268 m ²



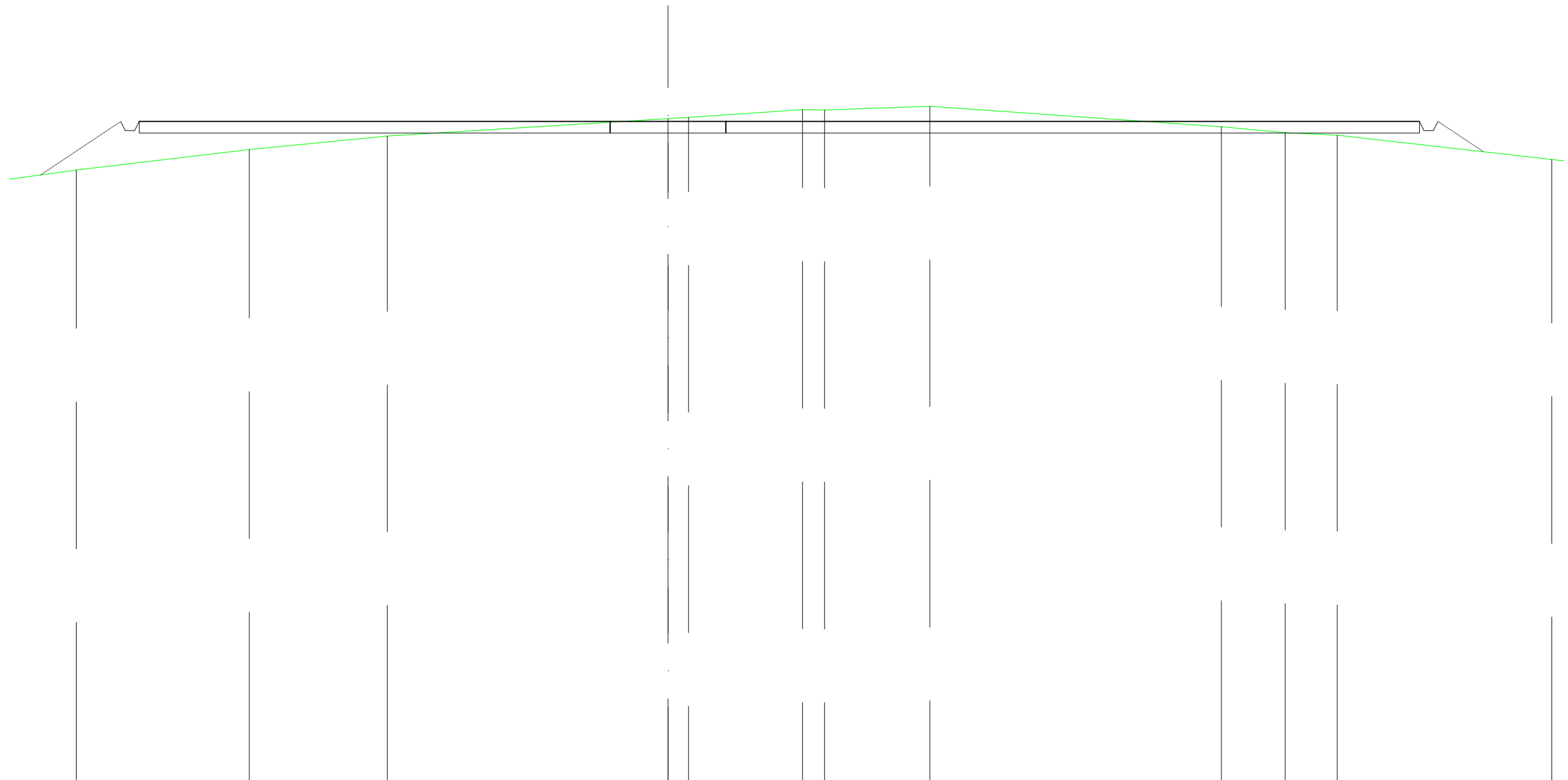
SCALA 1:200

QT.RIF. 406,073

QUOTE TERRENO		427,70		428,14		428,30		428,74	428,79		429,35		429,32	429,32
DIST.PARZIALI TERRENO	5,56		4,47		3,54		6,11	0,69		7,72		4,34		
QUOTE PROGETTO		427,83	428,48				428,48	428,48		428,48	428,08	428,08	428,48	429,07
DIST. PARZIALI PROGETTO		0,97				15,00					0,59			

RILEVATI	
RILEVATO	8,536 m ²
SOVRASTRUTTURA STRADALE	
CASSONETTO	55,304 m
MANUFATTI	
SCAVO PER PIATTAFORMA	23,078 m ²
RILEVATO PER SCARPATE	6,104 m ²

SEZIONE N.: 9
 QT. PROGETTO: 428,478
 DIST.PROG.: 200,000
 DIST.PREC.: 25,000
 DIST.SUCC.: 25,000



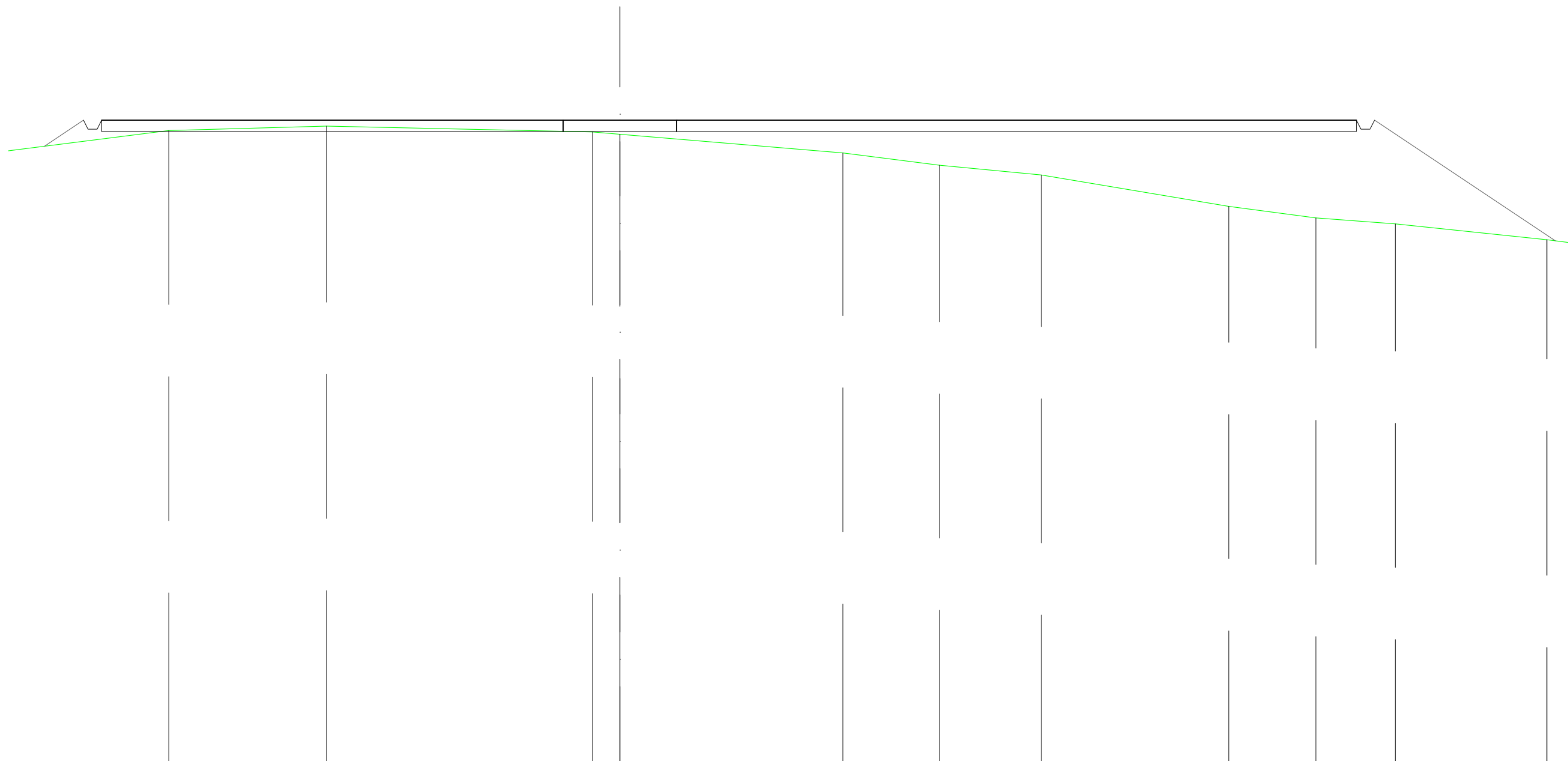
SCALA 1:200

QT.RIF. 400,000

QUOTE TERRENO	426,38	427,26	427,85	428,60	428,65	428,98	428,97	429,14	428,25	427,99	427,89	426,83
DIST.PARZIALI TERRENO		7,47	5,96	12,13	0,89	4,92	0,95	4,54	12,60	2,76	2,25	9,27
QUOTE PROGETTO	426,16	428,48	428,08	428,08	428,48	428,48	428,48	428,48	428,48	428,48	428,48	427,17
DIST. PARZIALI PROGETTO	3,47							55,30				1,96

RILEVATI	
RILEVATO	60,662 m ²
SOVRASTRUTTURA STRADALE	
CASSONETTO	55,304 m
MANUFATTI	
SCAVO PER PIATTAFORMA	2,249 m ²
RILEVATO PER SCARPATE	22,412 m ²

SEZIONE N.: 12
 QT. PROGETTO: 428,478
 DIST. PROG.: 255,526
 DIST. PREC.: 11,518



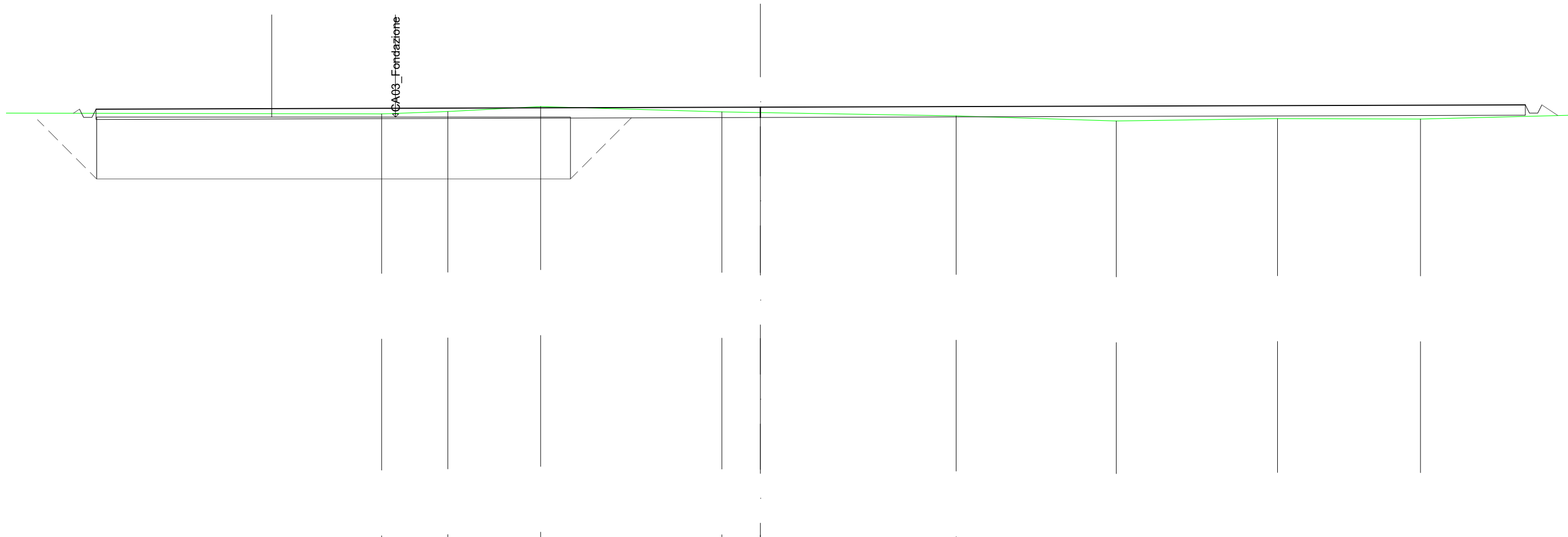
SCALA 1:200

QT. RIF. 400,000

QUOTE TERRENO		428,02		428,21				427,96	427,86				427,03	426,49	426,06			424,68	424,17	423,91		423,21
DIST. PARZIALI TERRENO		9,23		6,95		11,73		1,21		9,83		4,26	4,48		8,27		3,84	3,50		6,68		
QUOTE PROGETTO	427,33	428,48	428,08	428,08	428,48			428,48	428,48	428,48								428,48	428,08	428,08	428,48	423,16
DIST. PARZIALI PROGETTO	1,73									55,30										7,97		

SCAVI E BONIFICHE	
FOSSO	0,100m ²
MANUFATTI	
RILEVATO PER SCARPATE	0,461m ²

SEZIONE N.: 14
 QT. PROGETTO: 428,478



SCALA 1:200

QT.RIF. 400,000

DIST.PARZIALI TERRENO	20,82	3,20	4,49	8,78	1,86	9,48	7,75	7,80	6,92	8,20		
QUOTE TERRENO		-428,15	-428,27	-428,51		-428,25	-428,21		-428,05	-427,81	-427,92	-427,90
QUOTE PROGETTO	428,18 428,38 427,98 428,38					-428,48						428,59 428,19 428,19 428,59
DIST. PARZIALI PROGETTO						69,20						0,78

