

Regione  
Sicilia



Provincia di  
Catania



Committente:

CALTA WIND S.r.l.  
Piazza Europa,14  
87100 Cosenza

Documento:

**PROGETTO DEFINITIVO**

Titolo del Progetto:

**PARCO EOLICO "CALTAGIRONE"**

Elaborato:

**Sezioni trasversali Asse CA04**

PROGETTO	DISCIPLINA	AMBITO	TIPO ELABORATO	PROGRESSIVO	SCALA
<b>W-CAL</b>	<b>P</b>	<b>VB</b>	<b>SZ</b>	<b>21</b>	<b>1:200</b>

NOME FILE:

**W-CAL-P-VB-SZ-21\_Sezioni trasversali Asse CA04**

Progettazione:



**Ing. Saverio Pagliuso**

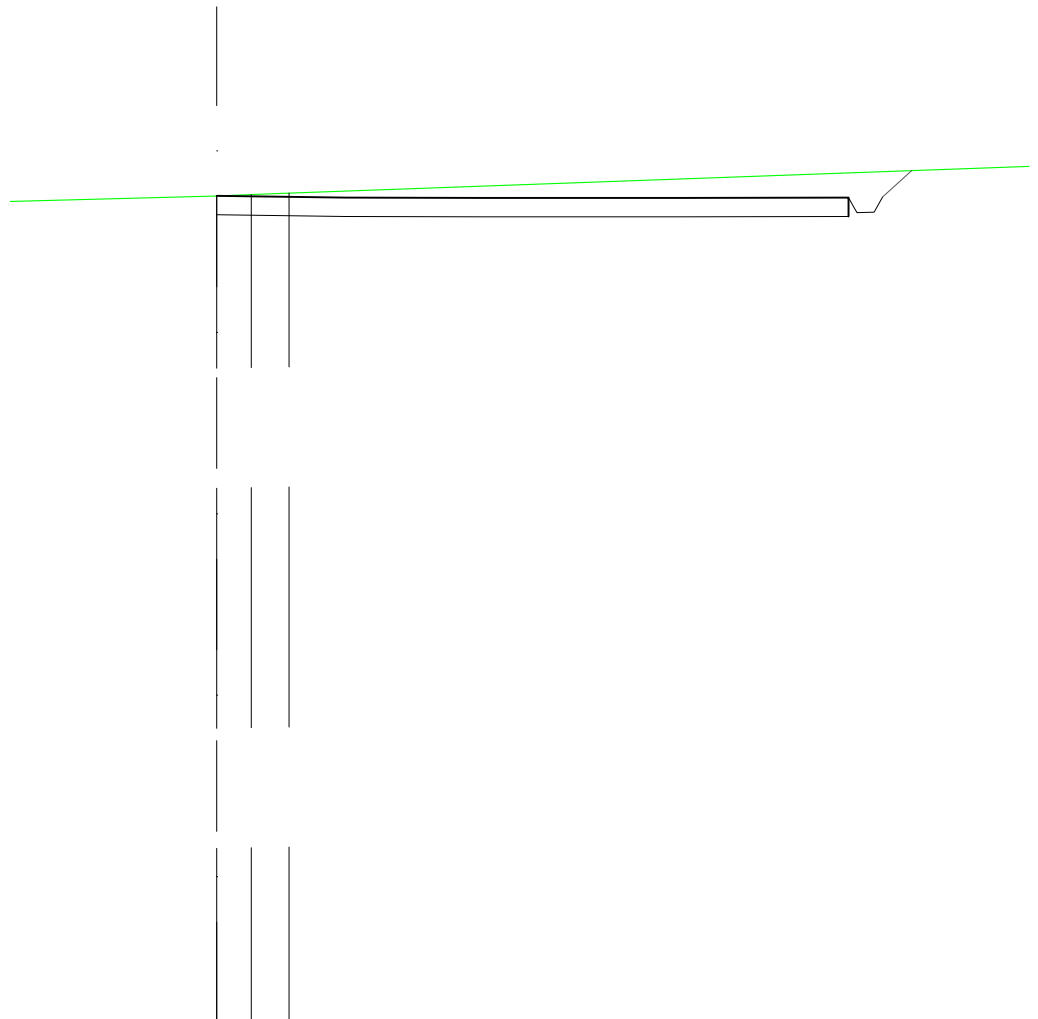
**Ing. Mario Francesco Perri**

**Ing. Giorgio Salatino**

Rev:	Prima Emissione	Descrizione Revisione	Redatto	Controllato	Approvato
00	07/2023	PRIMA EMISSIONE	GEMSA PRO	GEMSA PRO	CALTA WIND S.r.l.

SCAVI E BONIFICHE	
FOSSO	0,868 m <sup>2</sup>
SOVRASTRUTTURA STRADALE	
CASSONETTO	16,715 m
MANUFATTI	
SCAVO PER PIATTAFORMA	14,229 m <sup>2</sup>
SCAVO PER PARETI TRINCEA	0,257 m <sup>2</sup>

SEZIONE N.: 1  
 QT. PROGETTO: 432,419  
 DIST.PROG.: 0,000  
 DIST.SUCC.: 25,000

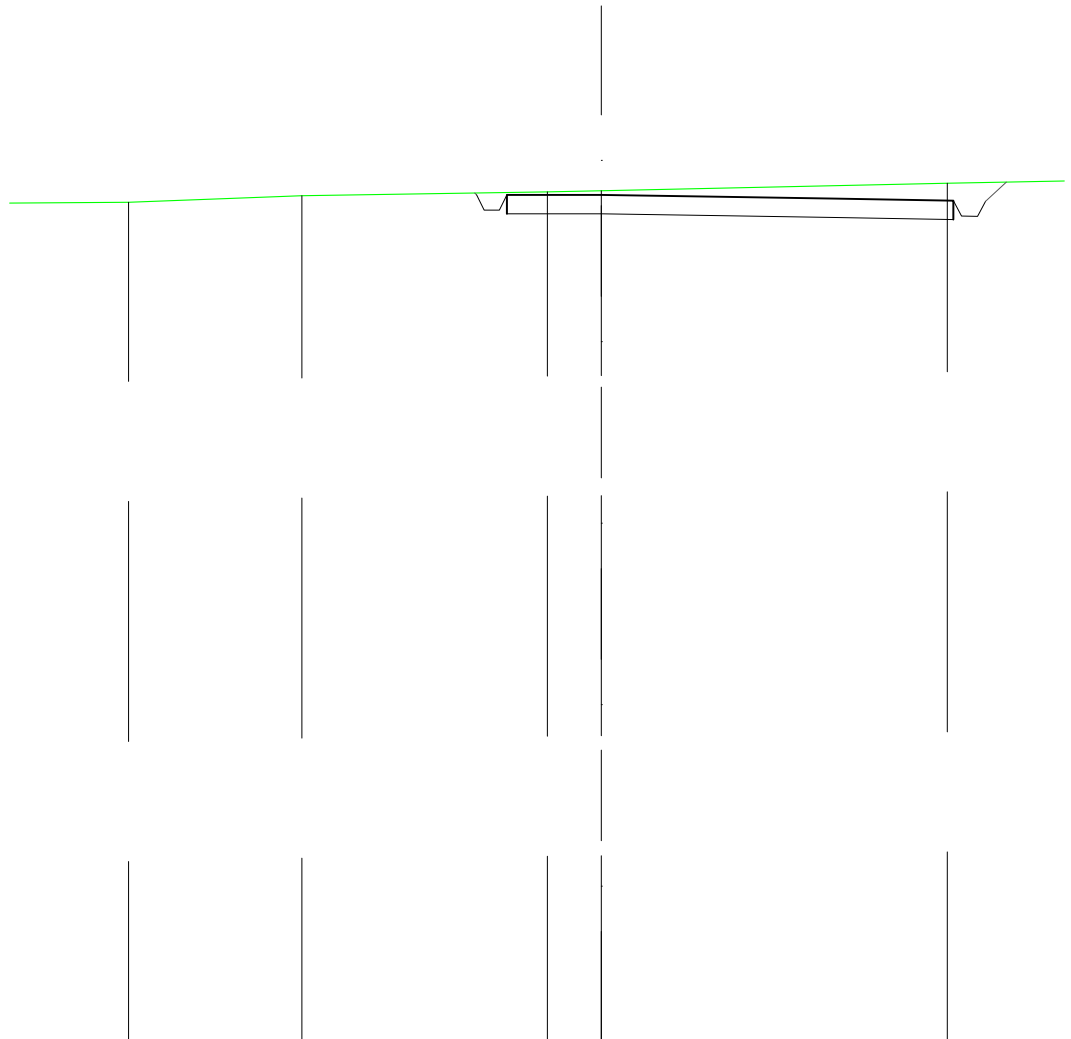


SCALA 1:200

QUOTE TERRENO		432,42	432,46	432,49			
DIST.PARZIALI TERRENO	7,65	0,92	1,00				27,39
QUOTE PROGETTO		-432,42		-432,37		-432,36	
DIST. PARZIALI PROGETTO							0,77

SCAVI E BONIFICHE	
FOSSO	0,948 m <sup>2</sup>
SOVRASTRUTTURA STRADALE	
CASSONETTO	11,814 m
MANUFATTI	
SCAVO PER PIATTAFORMA	8,782 m <sup>2</sup>
SCAVO PER PARETI TRINCEA	0,138 m <sup>2</sup>

SEZIONE N.: 2  
 QT. PROGETTO: 433,056  
 DIST.PROG.: 25,000  
 DIST.PREC.: 25,000  
 DIST.SUCC.: 25,000



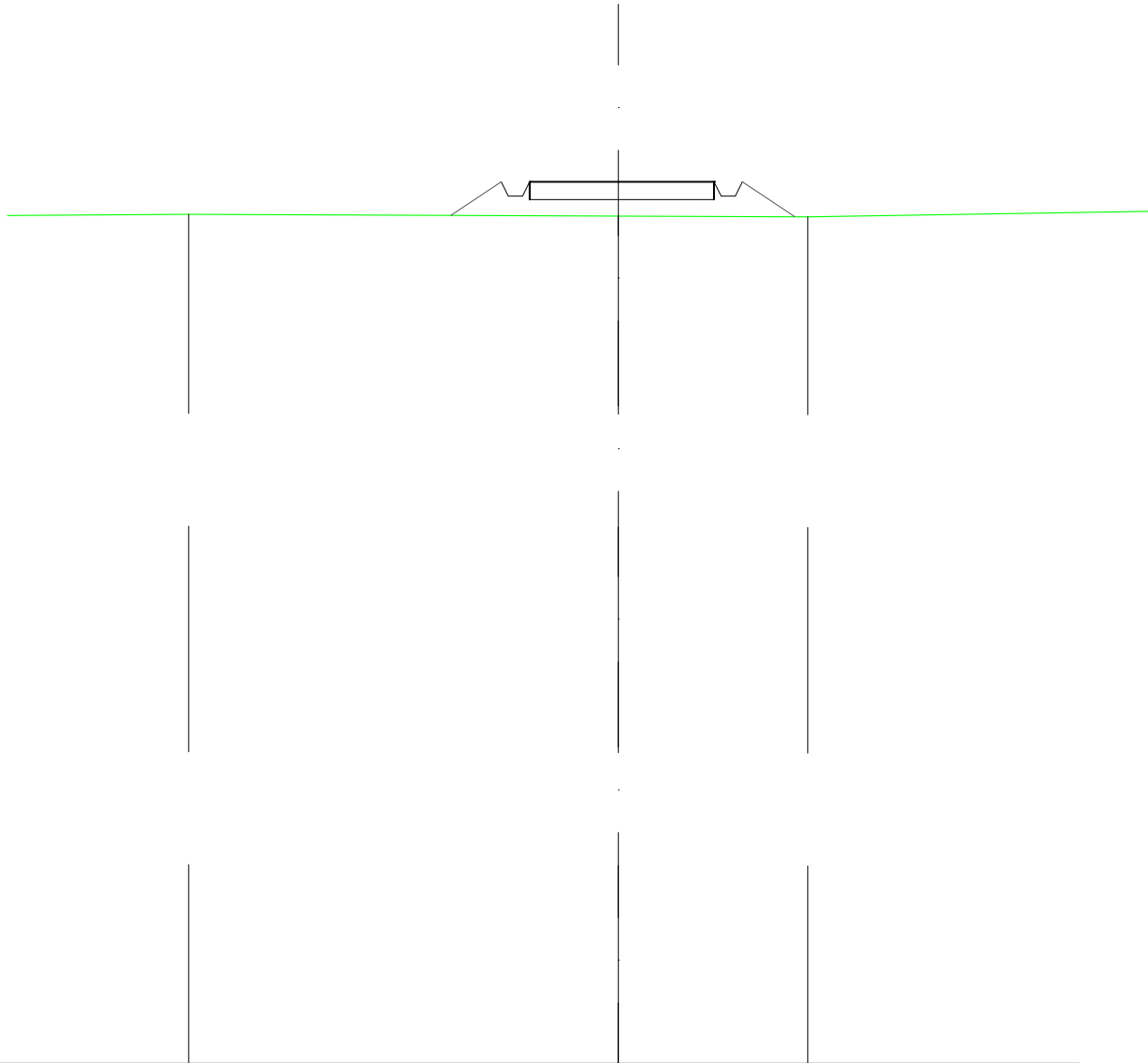
SCALA 1:200

QT.RIF. 410,690

QUOTE TERRENO	432,86	433,03	433,14	433,17	433,37		
DIST.PARZIALI TERRENO	4,59	6,49	1,43	9,15			
QUOTE PROGETTO			433,11 433,06 432,66 433,06	433,06	433,01	432,96	432,90 432,50 432,49 432,89 433,40
DIST. PARZIALI PROGETTO					11,81	0,55	

RILEVATI	
RILEVATO	2,409 m <sup>2</sup>
SOVRASTRUTTURA STRADALE	
CASSONETTO	5,192 m
MANUFATTI	
RILEVATO PER SCARPATE	2,456 m <sup>2</sup>

SEZIONE N.: 3  
 QT. PROGETTO: 434,820  
 DIST.PROG.: 50,000  
 DIST.PREC.: 25,000  
 DIST.SUCC.: 25,000



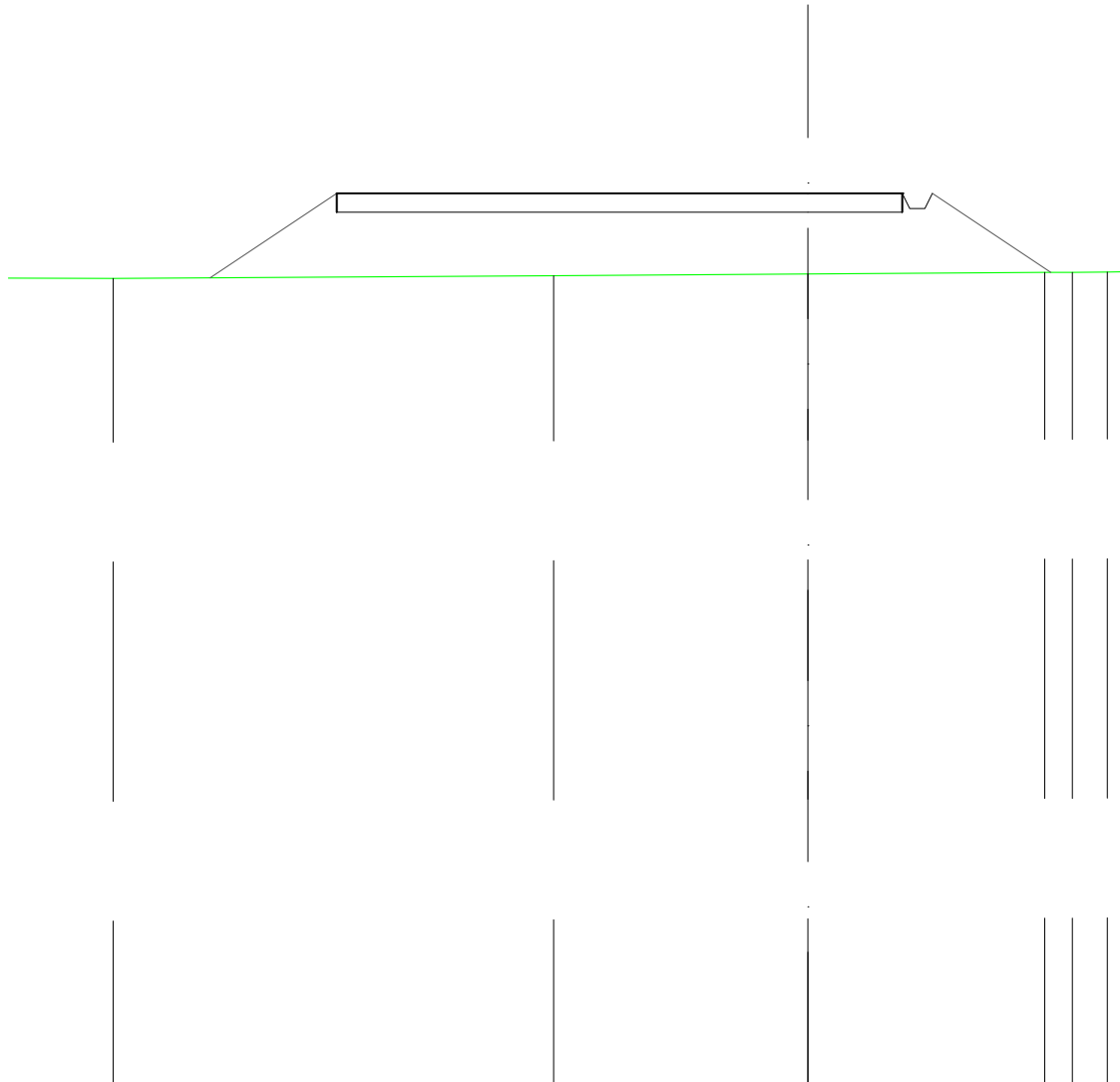
SCALA 1:200

QT.RIF. 410,000

QUOTE TERRENO			433,86		433,83
DIST.PARZIALI TERRENO				5,33	
QUOTE PROGETTO	433,87	434,82 434,42 434,42 434,82	434,82	434,82 434,42 434,42 434,82	433,84
DIST. PARZIALI PROGETTO	1,42		5,19		1,47

RILEVATI	
RILEVATO	25,049 m <sup>2</sup>
SOVRASTRUTTURA STRADALE	
CASSONETTO	15,000 m
MANUFATTI	
RILEVATO PER SCARPATE	8,497 m <sup>2</sup>

SEZIONE N.: 4  
 QT. PROGETTO: 436,774  
 DIST.PROG.: 75,000  
 DIST.PREC.: 25,000  
 DIST.SUCC.: 25,000



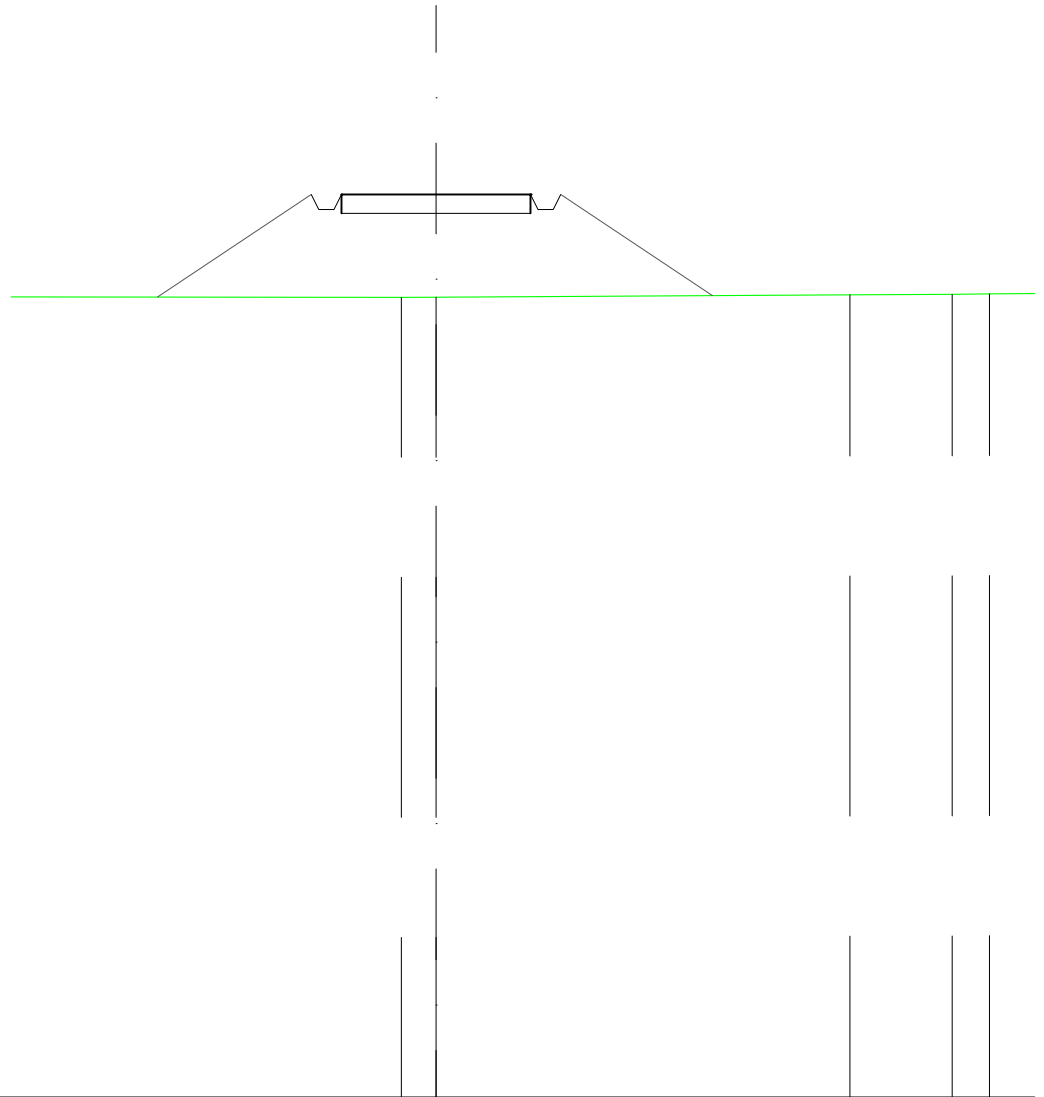
SCALA 1:200

QT.RIF. 413,128

QUOTE TERRENO	434,52		434,59		434,64		434,68	434,68	434,69
DIST.PARZIALI TERRENO	3,98		11,68		6,75		6,28	0,73	0,93
QUOTE PROGETTO		434,54	436,77		436,77		436,77	436,37	436,37
DIST. PARZIALI PROGETTO			3,36		15,00			3,14	

RILEVATI	
RILEVATO	11,084 m <sup>2</sup>
SOVRASTRUTTURA STRADALE	
CASSONETTO	5,000 m
MANUFATTI	
RILEVATO PER SCARPATE	14,808 m <sup>2</sup>

SEZIONE N.: 5  
 QT. PROGETTO: 438,442  
 DIST.PROG.: 100,000  
 DIST.PREC.: 25,000  
 DIST.SUCC.: 25,000



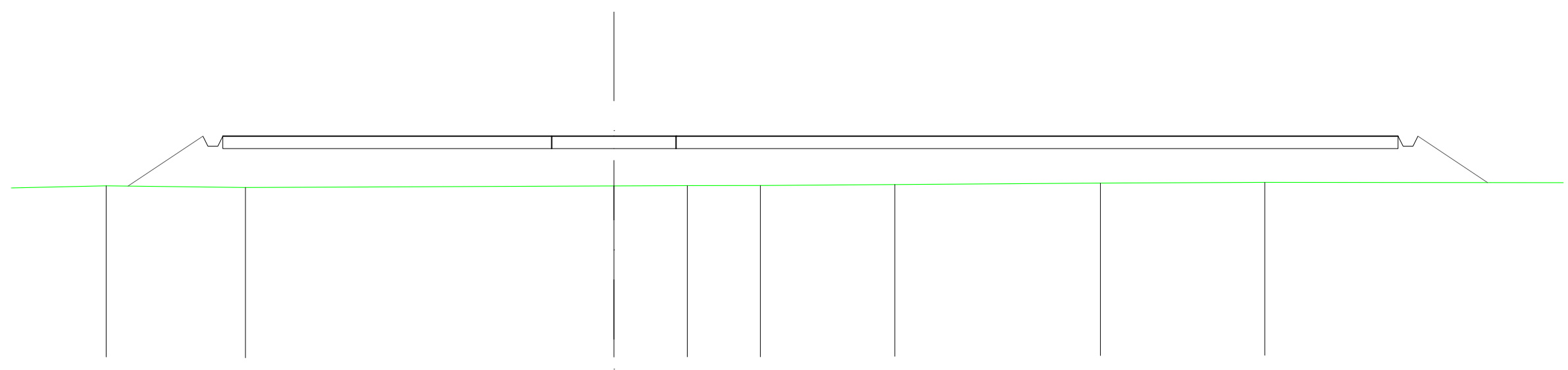
SCALA 1:200

QT.RIF. 414,557

QUOTE TERRENO			435,72	435,72			435,79	435,80	435,81
DIST.PARZIALI TERRENO			0,92		10,95		2,71	0,99	
QUOTE PROGETTO	435,73	438,44	438,04	438,04	438,44	438,44	438,04	438,04	438,44
DIST. PARZIALI PROGETTO	4,07			5,00			4,01		

RILEVATI	
RILEVATO	68,953 m <sup>2</sup>
SOVRASTRUTTURA STRADALE	
CASSONETTO	47,259 m
MANUFATTI	
RILEVATO PER SCARPATE	8,342 m <sup>2</sup>

SEZIONE N.: 6  
 QT. PROGETTO: 438,950  
 DIST.PROG.: 125,000  
 DIST.PREC.: 25,000  
 DIST.SUCC.: 25,000



SCALA 1:200

QT.RIF. 420,000

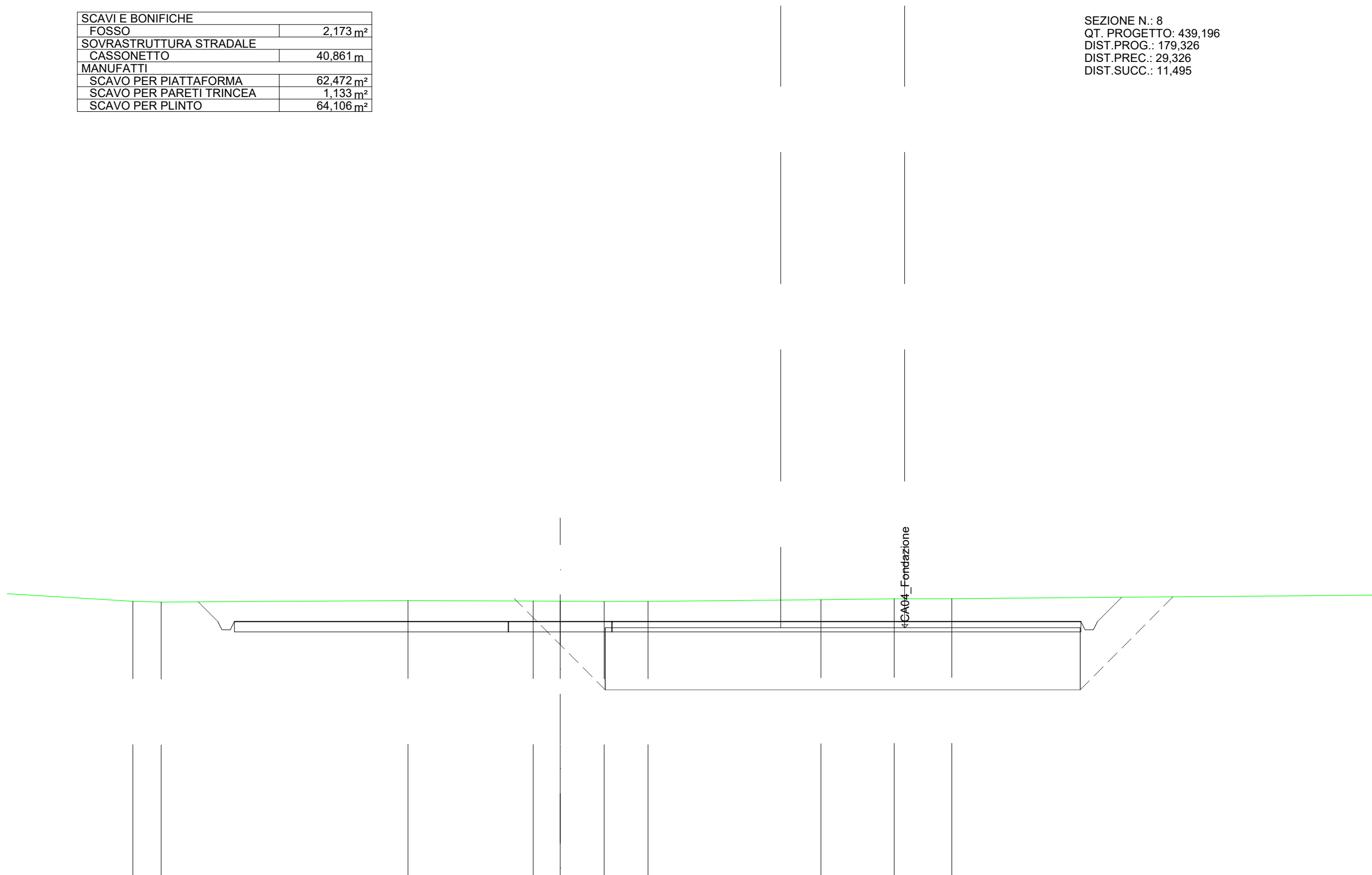
QUOTE TERRENO		436,95		436,88			436,95	436,96	436,96		437,00		437,06		437,09	
DIST.PARZIALI TERRENO	5,55		5,60		14,82		2,95	2,94		5,41		8,27		6,61		16,43
QUOTE PROGETTO		436,94		438,95 438,55 438,55 438,95			438,95	438,95	438,95							437,08
DIST. PARZIALI PROGETTO			3,01							47,26						2,80





SCAVI E BONIFICHE	
FOSSO	2,173 m <sup>2</sup>
SOVRASTRUTTURA STRADALE	
CASSONETTO	40,861 m
MANUFATTI	
SCAVO PER PIATTAFORMA	62,472 m <sup>2</sup>
SCAVO PER PARETI TRINCEA	1,133 m <sup>2</sup>
SCAVO PER PLINTO	64,106 m <sup>2</sup>

SEZIONE N.: 8  
 QT. PROGETTO: 439,196  
 DIST.PROG.: 179,326  
 DIST.PREC.: 29,326  
 DIST.SUCC.: 11,495



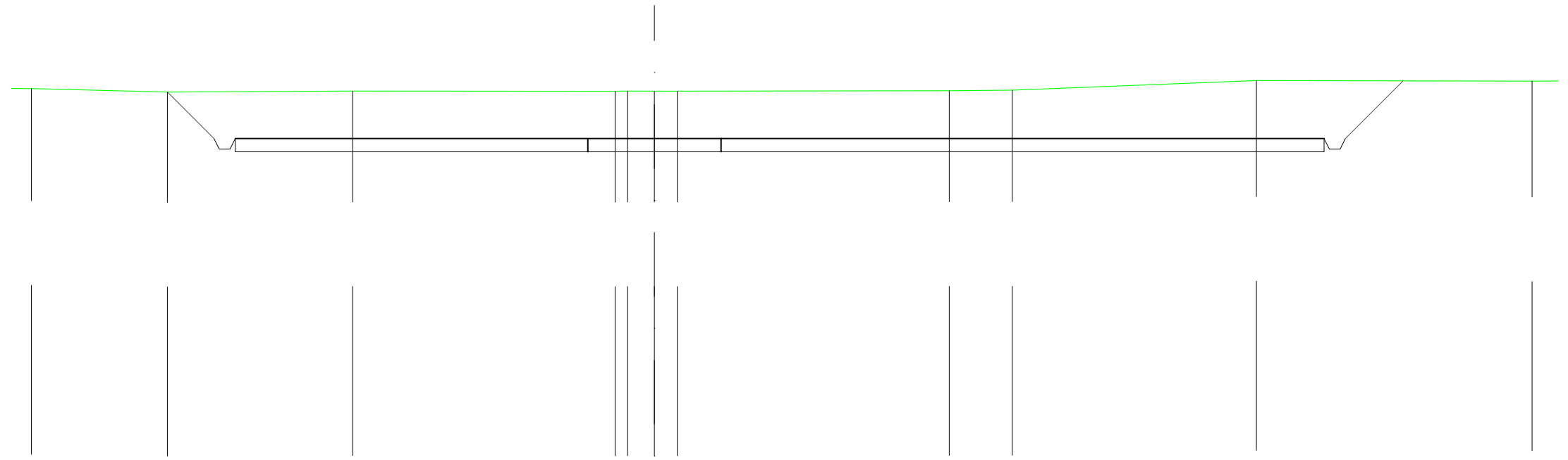
SCALA 1:200

QT.RIF. 420,000

QUOTE TERRENO		440,17	440,14		440,20		440,19	440,18	440,16	440,17		440,25	440,29	440,30		
DIST.PARZIALI TERRENO	6,06	1,37		11,91	6,04	1,30	2,12	2,12		8,35	3,54	2,78			29,02	
QUOTE PROGETTO			440,15	439,20	438,80	439,20	439,20	439,20					439,20	438,80	439,20	440,37
DIST. PARZIALI PROGETTO			0,95						40,86					1,17		

SCAVI E BONIFICHE	
FOSSO	3,620 m <sup>2</sup>
SOVRASTRUTTURA STRADALE	
CASSONETTO	40,861 m
MANUFATTI	
SCAVO PER PIATTAFORMA	96,191 m <sup>2</sup>
SCAVO PER PARETI TRINCEA	3,875 m <sup>2</sup>

SEZIONE N.: 9  
 QT. PROGETTO: 439,248  
 DIST.PROG.: 190,821  
 DIST.PREC.: 11,495



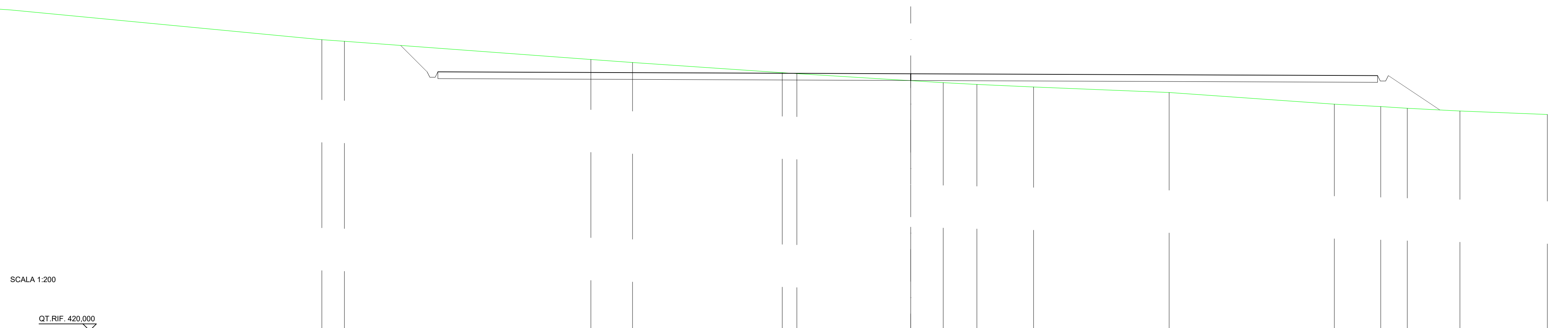
SCALA 1:200

QT.RIF. 420,000

QUOTE TERRENO	441,12	440,99	441,03	441,02	441,03	441,03	441,03	441,04	441,06	441,42	441,40
DIST.PARZIALI TERRENO	5,10	6,95	9,85	1,00	0,86	10,21	2,37	9,16	10,35		
QUOTE PROGETTO		440,99	439,25	438,85	438,85	439,25	439,25	438,85	438,85	439,25	441,41
DIST. PARZIALI PROGETTO		1,74				40,86				2,16	

SCAVI E BONIFICHE	
FOSSO	1,673 m <sup>2</sup>
MANUFATTI	
SCAVO PER PARETI TRINCEA	1,791 m <sup>2</sup>
RILEVATO PER SCARPATE	6,111 m <sup>2</sup>

SEZIONE N.: 10  
 QT. PROGETTO: 439,103



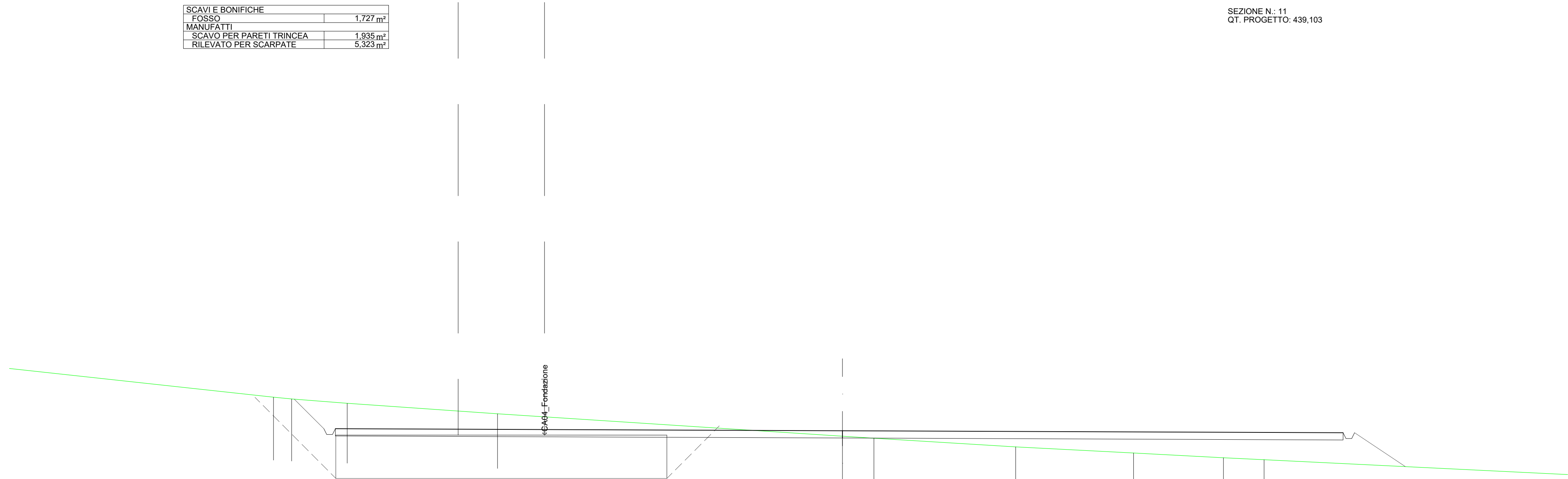
SCALA 1:200

QT. RIF. 420,000

DIST.PARZIALI TERRENO		1,67	18,31	3,09	11,12	1,09	8,46	2,41	2,50	4,21	10,07		12,27	3,44	1,97	3,91	6,50					
QUOTE TERRENO		-441,64	-441,52		-440,17	-439,94		-439,18	-439,11		-438,59	-438,44	-438,31	-438,12		-437,71		-436,84	-436,66	-436,53	-436,34	-436,08
QUOTE PROGETTO				441,21	439,24	438,84	438,64	438,24			439,10							438,96	438,66	438,56	438,41	
DIST. PARZIALI PROGETTO				1,97						69,81									3,83			

SCAVI E BONIFICHE	
FOSSO	1,727 m <sup>2</sup>
MANUFATTI	
SCAVO PER PARETI TRINCEA	1,935 m <sup>2</sup>
RILEVATO PER SCARPATE	5,323 m <sup>2</sup>

SEZIONE N.: 11  
 QT. PROGETTO: 439,103



SCALA 1:200

QT.RIF. 420,000

DIST.PARZIALI TERRENO		1,26	3,85		10,41		23,90		2,18	9,82		8,17		6,23		2,81		
QUOTE TERRENO		-441,43	-441,31		-441,01		-440,28		-438,73	-438,58		-437,98		-437,56		-437,23		-437,09
QUOTE PROGETTO		-441,20	-439,24	-438,64	-438,84	-439,24			-439,10	-438,56		-437,96		-437,56		-437,23		-436,61
DIST. PARZIALI PROGETTO		2,05							69,81							3,52		

SCAVI E BONIFICHE	
FOSSO	1,230 m <sup>2</sup>
MANUFATTI	
SCAVO PER PARETI TRINCEA	0,879 m <sup>2</sup>
RILEVATO PER SCARPATE	4,953 m <sup>2</sup>

SEZIONE N.: 12  
 QT. PROGETTO: 439,103

