

Regione
Sicilia



Provincia di
Catania



Committente:

CALTA WIND S.r.l.
Piazza Europa,14
87100 Cosenza

Documento:

PROGETTO DEFINITIVO

Titolo del Progetto:

PARCO EOLICO "CALTAGIRONE"

Elaborato:

Sezioni trasversali Asse CA05

PROGETTO	DISCIPLINA	AMBITO	TIPO ELABORATO	PROGRESSIVO	SCALA
W-CAL	P	VB	SZ	22	1:200

NOME FILE:

W-CAL-P-VB-SZ-22_Sezioni trasversali Asse CA05

Progettazione:



Ing. Saverio Pagliuso

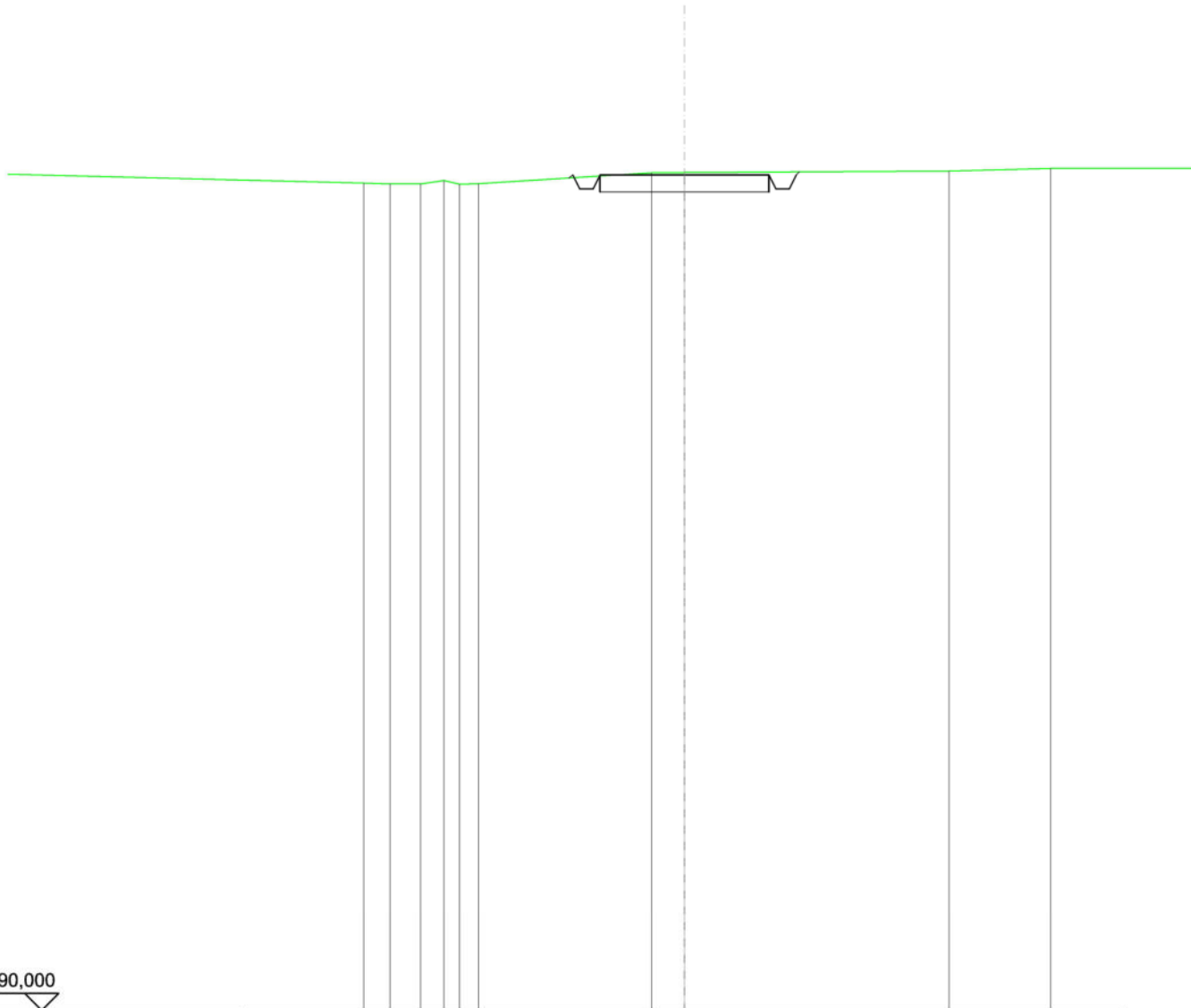
Ing. Mario Francesco Perri

Ing. Giorgio Salatino

Rev:	Prima Emissione	Descrizione Revisione	Redatto	Controllato	Approvato
00	07/2023	PRIMA EMISSIONE	GEMSA PRO	GEMSA PRO	CALTA WIND S.r.l.

SCAVI E BONIFICHE	
FOSSO	0,519 m ²
SOVRASTRUTTURA STRADALE	
CASSONETTO	5,000 m
MANUFATTI	
SCAVO PER PIATTAFORMA	2,824 m ²
SCAVO PER PARETI TRINCEA	0,005 m ²
RILEVATO PER SCARPATE	0,006 m ²

SEZIONE N.: 2
 QT. PROGETTO: 414,723
 DIST.PROG.: 25,000
 DIST.PREC.: 25,000
 DIST.SUCC.: 25,000



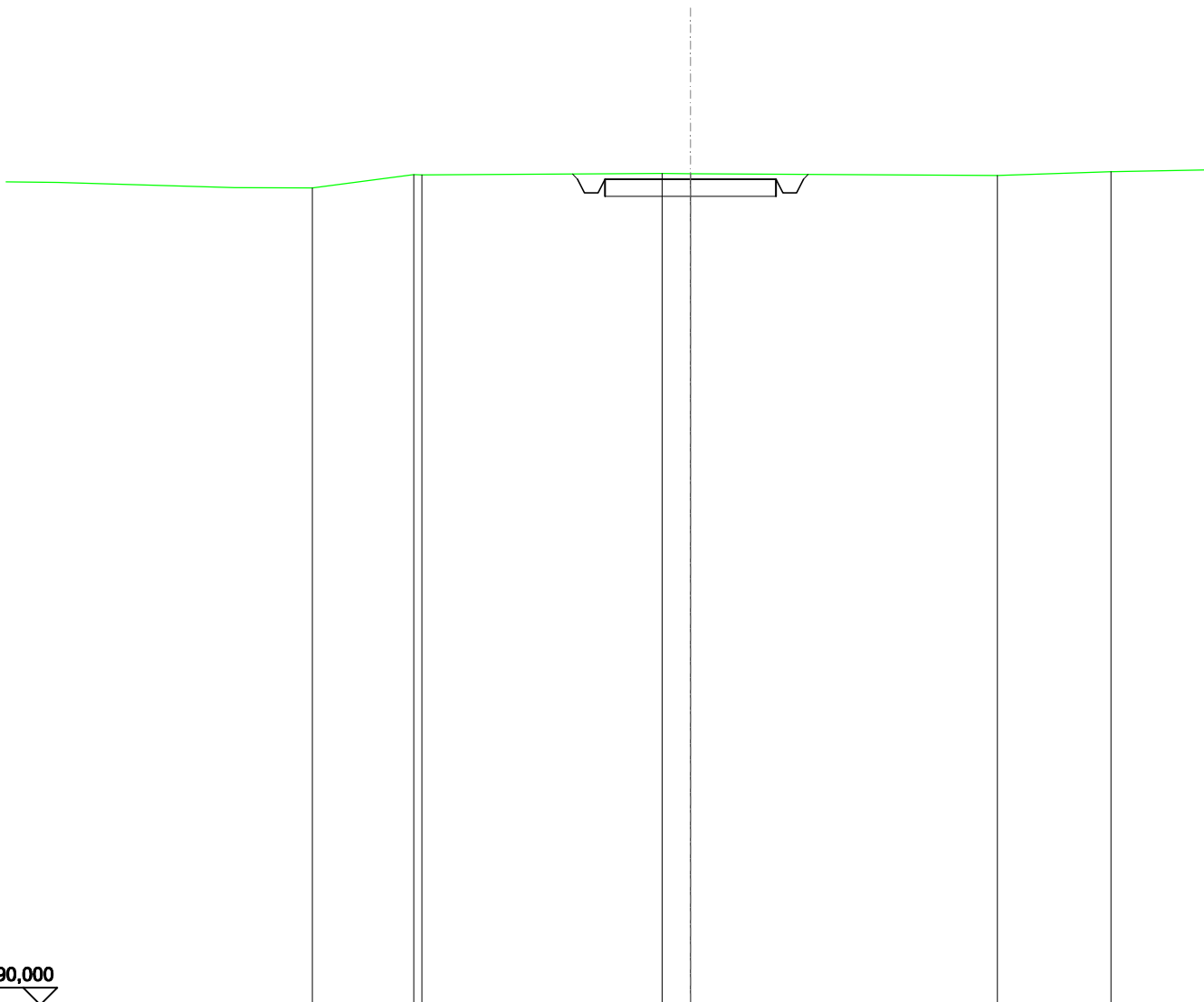
SCALA 1:200

QT.RIF. 390,000

QUOTE TERRENO	414,49	414,46	414,46	414,57	414,46	414,48	414,80	414,80	414,85	414,92
DIST.PARZIALI TERRENO	0,78	0,91	0,69	0,55	5,12	0,97	7,82	3,00		
QUOTE PROGETTO					414,64	414,72	414,32	414,32	414,72	414,82
DIST. PARZIALI PROGETTO						5,00				

SCAVI E BONIFICHE	
FOSSO	0,715 m ²
SOVRASTRUTTURA STRADALE	
CASSONETTO	5,000 m
MANUFATTI	
SCAVO PER PIATTAFORMA	3,277 m ²
SCAVO PER PARETI TRINCEA	0,021 m ²

SEZIONE N.: 3
 QT. PROGETTO: 414,127
 DIST.PROG.: 50,000
 DIST.PREC.: 25,000
 DIST.SUCC.: 25,000



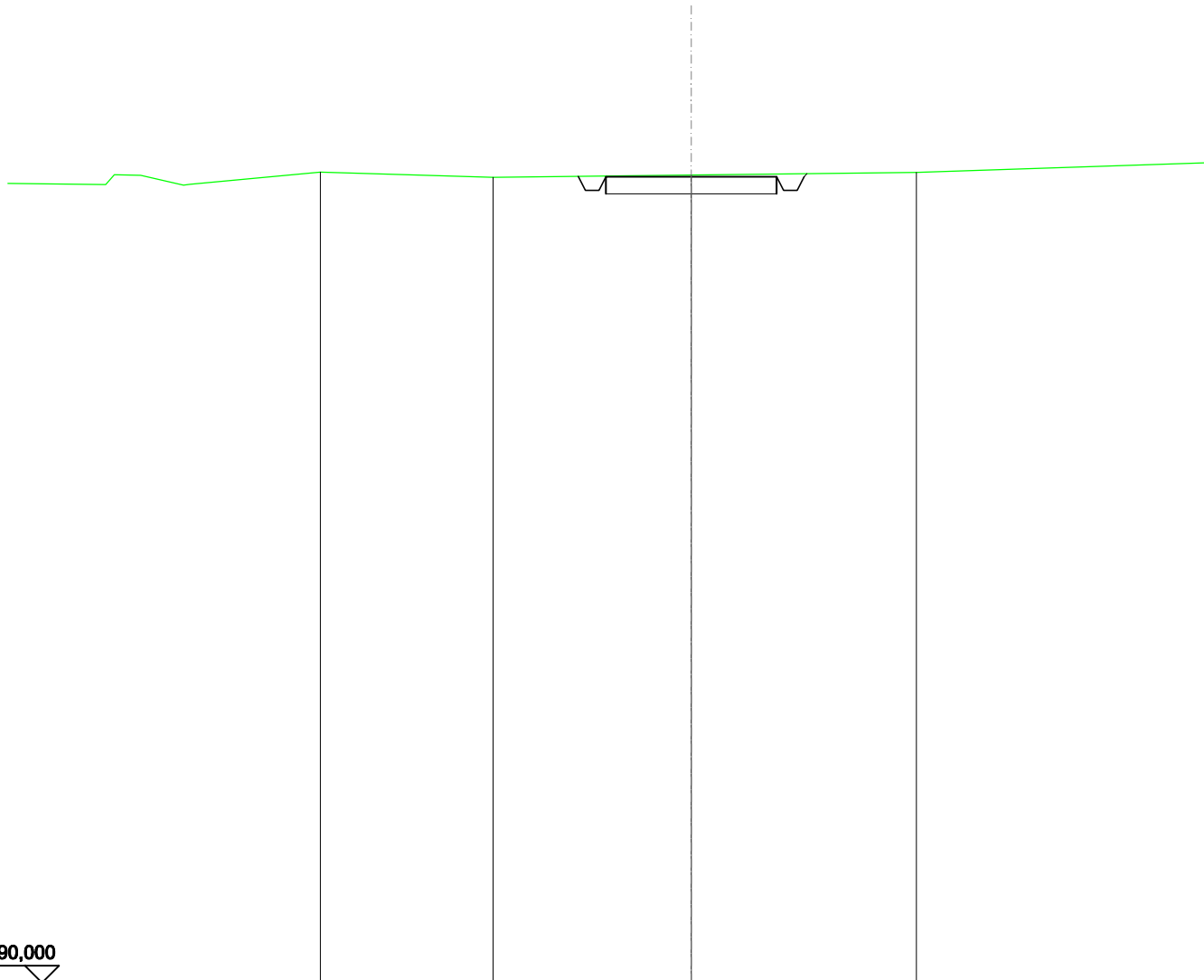
SCALA 1:200

QT.RIF. 390,000

QUOTE TERRENO	413,87	414,26 414,25	414,29 414,29	414,23
DIST.PARZIALI TERRENO	2,96	7,02	0,83	8,96
QUOTE PROGETTO		414,28 414,13 413,73 413,73 414,13	414,13	414,13 413,73 414,13 414,27
DIST. PARZIALI PROGETTO			5,00	

SCAVI E BONIFICHE	
FOSSO	0,563 m ²
SOVRASTRUTTURA STRADALE	
CASSONETTO	5,000 m
MANUFATTI	
SCAVO PER PIATTAFORMA	2,762 m ²
SCAVO PER PARETI TRINCEA	0,004 m ²

SEZIONE N.: 4
 QT. PROGETTO: 413,584
 DIST.PROG.: 75,000
 DIST.PREC.: 25,000
 DIST.SUCC.: 25,000



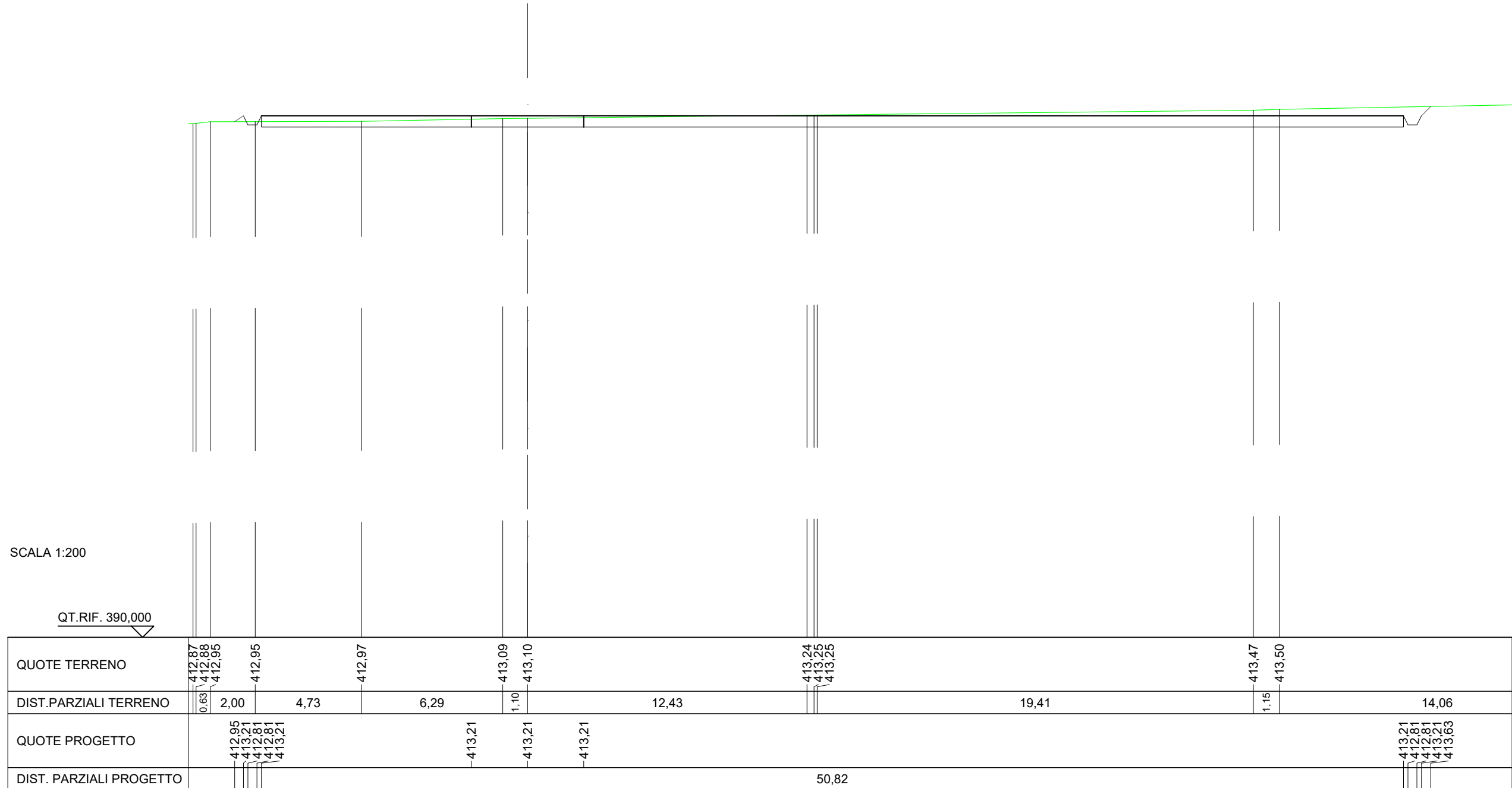
SCALA 1:200

QT.RIF. 390,000

QUOTE TERRENO	413,72	413,57	413,64	413,71
DIST.PARZIALI TERRENO	5,06	5,80	6,59	
QUOTE PROGETTO		413,60 413,58 413,18 413,18 413,58	413,58	413,58 413,18 413,58 413,68
DIST. PARZIALI PROGETTO		5,00		

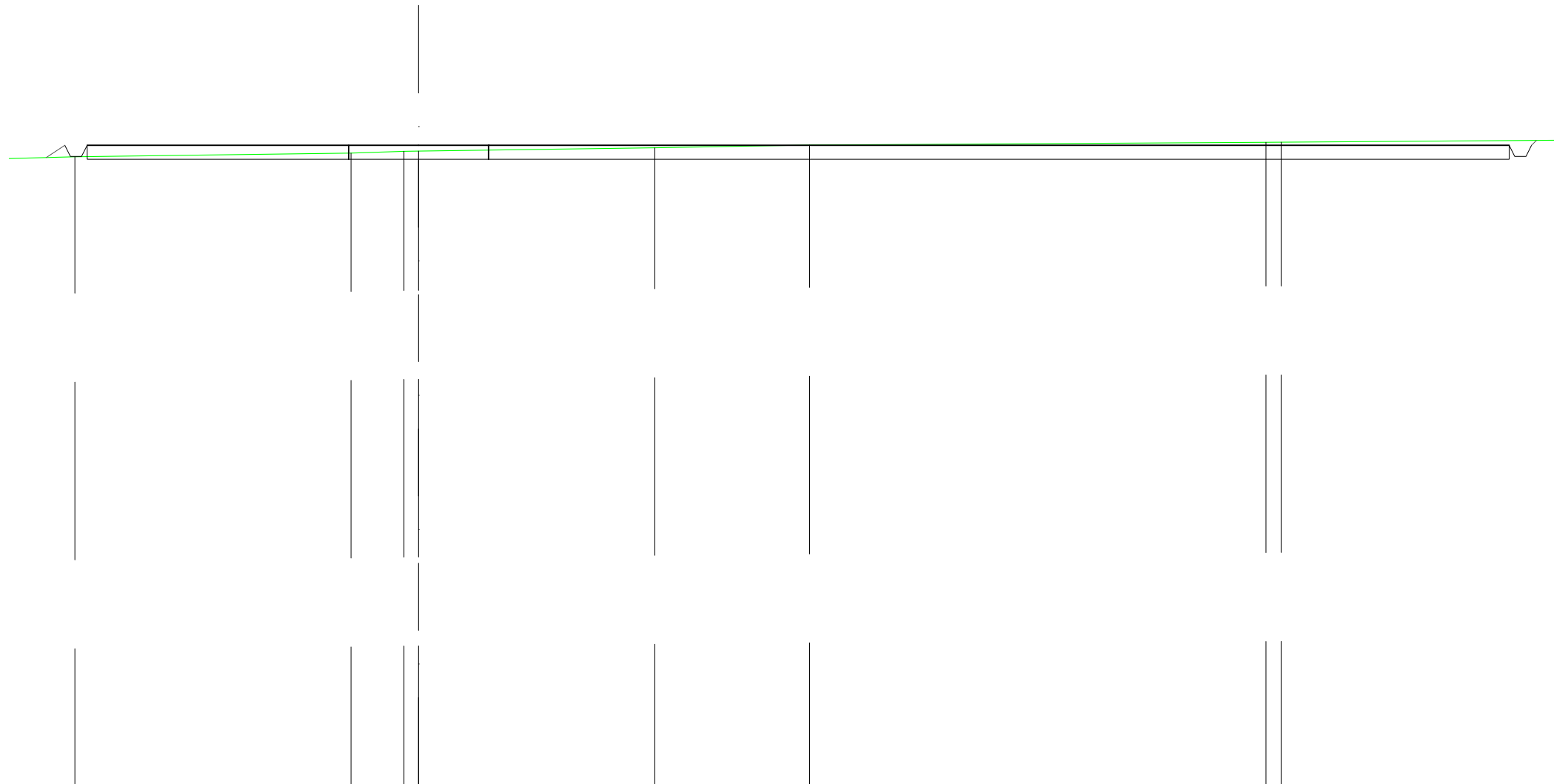
SCAVI E BONIFICHE	
FOSSO	0,628 m ²
SOVRASTRUTTURA STRADALE	
CASSONETTO	50,820 m
MANUFATTI	
SCAVO PER PIATTAFORMA	27,501 m ²
SCAVO PER PARETI TRINCEA	0,085 m ²
RILEVATO PER SCARPATE	0,084 m ²

SEZIONE N.: 5
 QT. PROGETTO: 413,213
 DIST.PROG.: 100,000
 DIST.PREC.: 25,000
 DIST.SUCC.: 25,000



SCAVI E BONIFICHE	
FOSSO	0,376 m ²
SOVRASTRUTTURA STRADALE	
CASSONETTO	50,820 m
MANUFATTI	
SCAVO PER PIATTAFORMA	22,217 m ²
SCAVO PER PARETI TRINCEA	0,015 m ²
RILEVATO PER SCARPATE	0,226 m ²

SEZIONE N.: 6
 QT. PROGETTO: 412,866
 DIST.PROG.: 125,000
 DIST.PREC.: 25,000
 DIST.SUCC.: 19,095



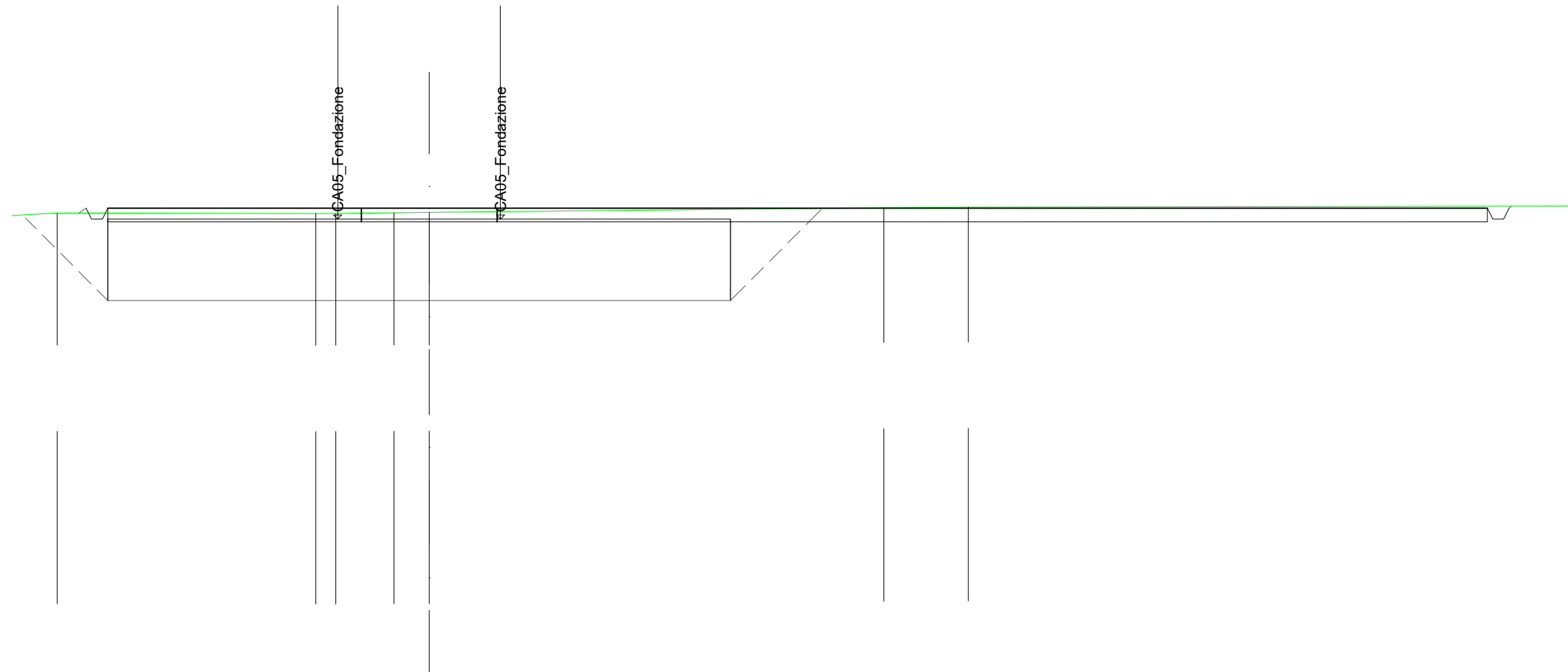
SCALA 1:200

QT.RIF. 390,000

QUOTE TERRENO		412,46		412,58		412,65	412,66		412,78		412,87		412,97	412,98
DIST.PARZIALI TERRENO	2,79		9,87		1,89	0,52		8,45		5,53		16,31		0,54
QUOTE PROGETTO	412,43	412,87	412,47	412,87	412,87	412,87								412,87
DIST. PARZIALI PROGETTO	0,66									50,82				

SCAVI E BONIFICHE	
FOSSO	0,410 m ²
SOVRASTRUTTURA STRADALE	
CASSONETTO	50,820 m
MANUFATTI	
SCAVO PER PIATTAFORMA	23,241 m ²
SCAVO PER PARETI TRINCEA	0,003 m ²
SCAVO PER PLINTO	66,514 m ²
RILEVATO PER SCARPATE	0,040 m ²

SEZIONE N.: 7
 QT. PROGETTO: 412,600
 DIST.PROG.: 144,095
 DIST.PREC.: 19,095
 DIST.SUCC.: 11,464



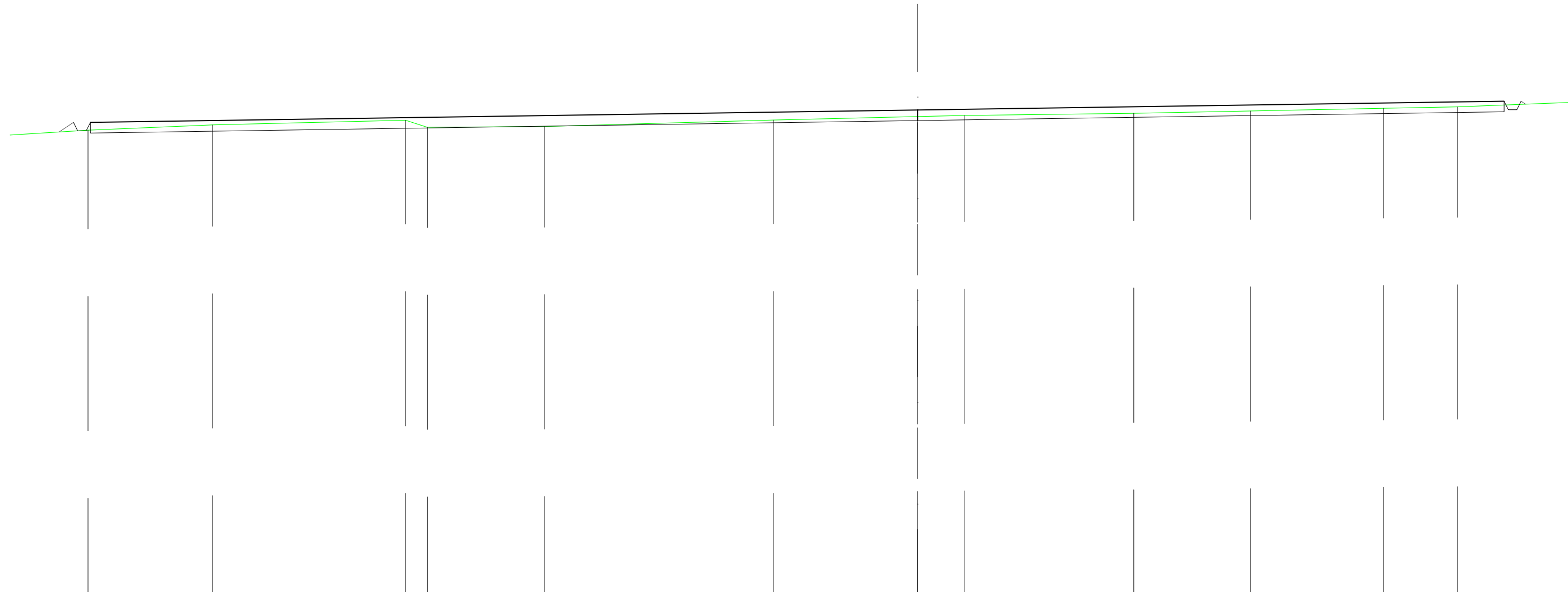
SCALA 1:200

QT.RIF. 390,000

QUOTE TERRENO	412,42		412,40	412,41	412,43	412,45		412,62	412,64	
DIST.PARZIALI TERRENO	1,90	9,53	0,74	2,14	1,30		16,75	3,11		22,38
QUOTE PROGETTO	412,42	412,60	412,20	412,20	412,60	412,60	412,60			412,60
DIST. PARZIALI PROGETTO							50,82			

SCAVI E BONIFICHE	
FOSSO	0,129 m ²
MANUFATTI	
RILEVATO PER SCARPATE	0,241 m ²

SEZIONE N.: 9
 QT. PROGETTO: 412,983



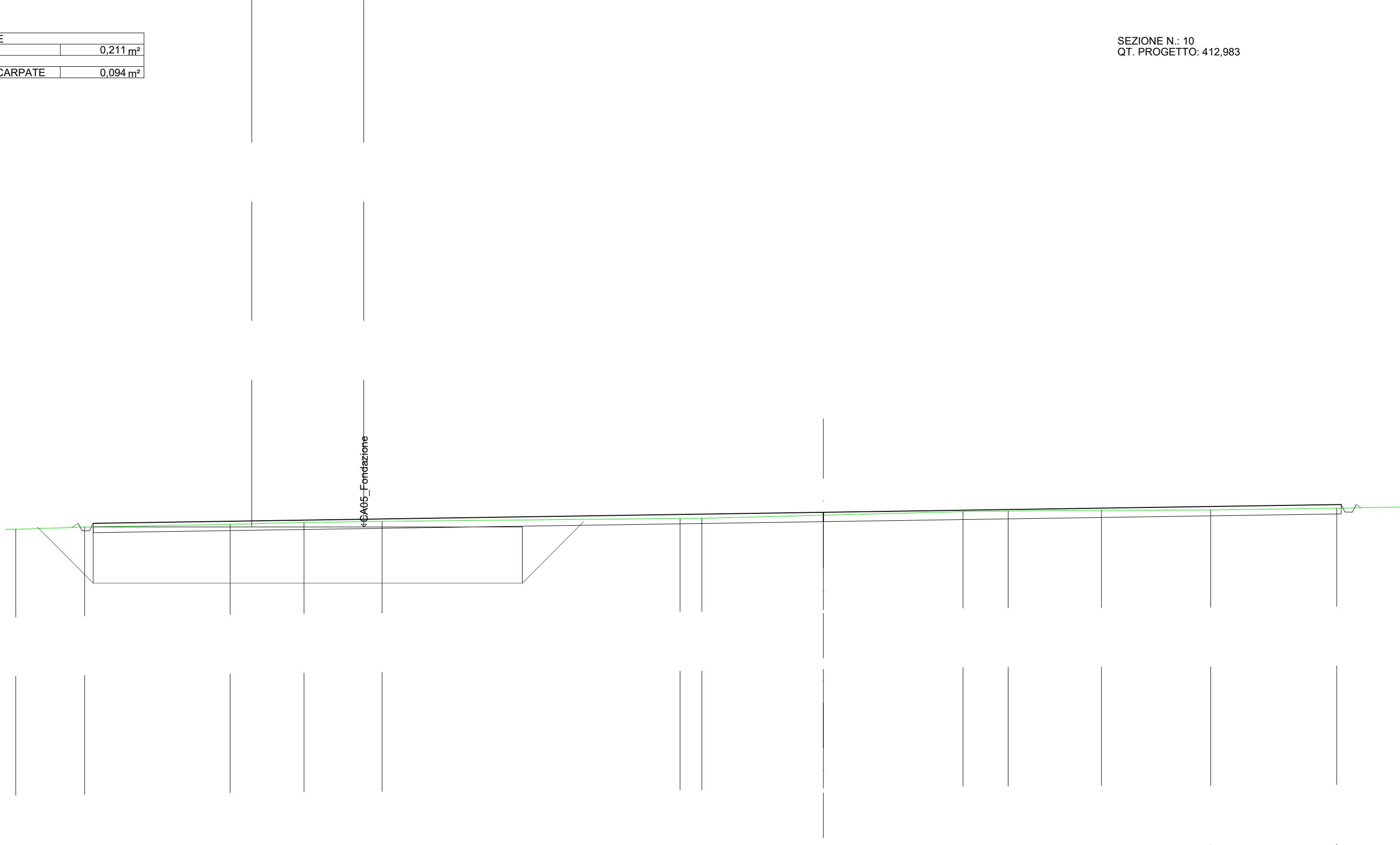
SCALA 1:200

QT.RIF. 390,000

DIST.PARZIALI TERRENO	4,52	5,87	9,11	1,04	5,53	10,78	6,80	2,23	7,97	5,51	6,26	3,51	9,70
QUOTE TERRENO		412,03	412,28	412,50	412,17	412,20	412,51	412,67	412,73	412,83	412,94	413,07	413,13
QUOTE PROGETTO	411,95 412,40 412,00 412,40							412,98					413,40 413,00 413,40 413,26
DIST. PARZIALI PROGETTO	0,68						66,70						

SCAVI E BONIFICHE	
FOSSO	0,211 m ²
MANUFATTI	
RILEVATO PER SCARPATE	0,094 m ²

SEZIONE N.: 10
 QT. PROGETTO: 412,983



SCALA 1:200

QT.RIF. 390,000

DIST.PARZIALI TERRENO	3,68	7,78	3,95	4,17	15,92	1,16	6,50	7,46	2,41	4,99	5,84	6,74	
QUOTE TERRENO	-412,08	-412,20	-412,35	-412,44	-412,50	-412,66	-412,67	-412,83	-413,02	-413,06	-413,09	-413,11	-413,21
QUOTE PROGETTO		412,18 412,40 412,00 412,40						412,98					413,40 413,00 413,40 413,23
DIST. PARZIALI PROGETTO						66,70							

