

Regione
Sicilia



Provincia di
Catania



Committente:

CALTA WIND S.r.l.
Piazza Europa,14
87100 Cosenza

Documento:

PROGETTO DEFINITIVO

Titolo del Progetto:

PARCO EOLICO "CALTAGIRONE"

Elaborato:

Sezioni trasversali Asse CA06

PROGETTO	DISCIPLINA	AMBITO	TIPO ELABORATO	PROGRESSIVO	SCALA
W-CAL	P	VB	SZ	23	1:200

NOME FILE:

W-CAL-P-VB-SZ-23_Sezioni trasversali Asse CA06

Progettazione:



Ing. Saverio Pagliuso


Ing. Mario Francesco Perri

Ing. Giorgio Salatino

Rev:	Prima Emissione	Descrizione Revisione	Redatto	Controllato	Approvato
00	07/2023	PRIMA EMISSIONE	GEMSA PRO	GEMSA PRO	CALTA WIND S.r.l.

SCAVI E BONIFICHE	
FOSSO	0,088 m ²
RILEVATI	
RILEVATO	0,196 m ²
SOVRASTRUTTURA STRADALE	
CASSONETTO	10,385 m
MANUFATTI	
SCAVO PER PIATTAFORMA	0,964 m ²
RILEVATO PER SCARPATE	0,727 m ²

SEZIONE N.: 2
 QT. PROGETTO: 428,453
 DIST.PROG.: 25,000
 DIST.PREC.: 25,000
 DIST.SUCC.: 25,000



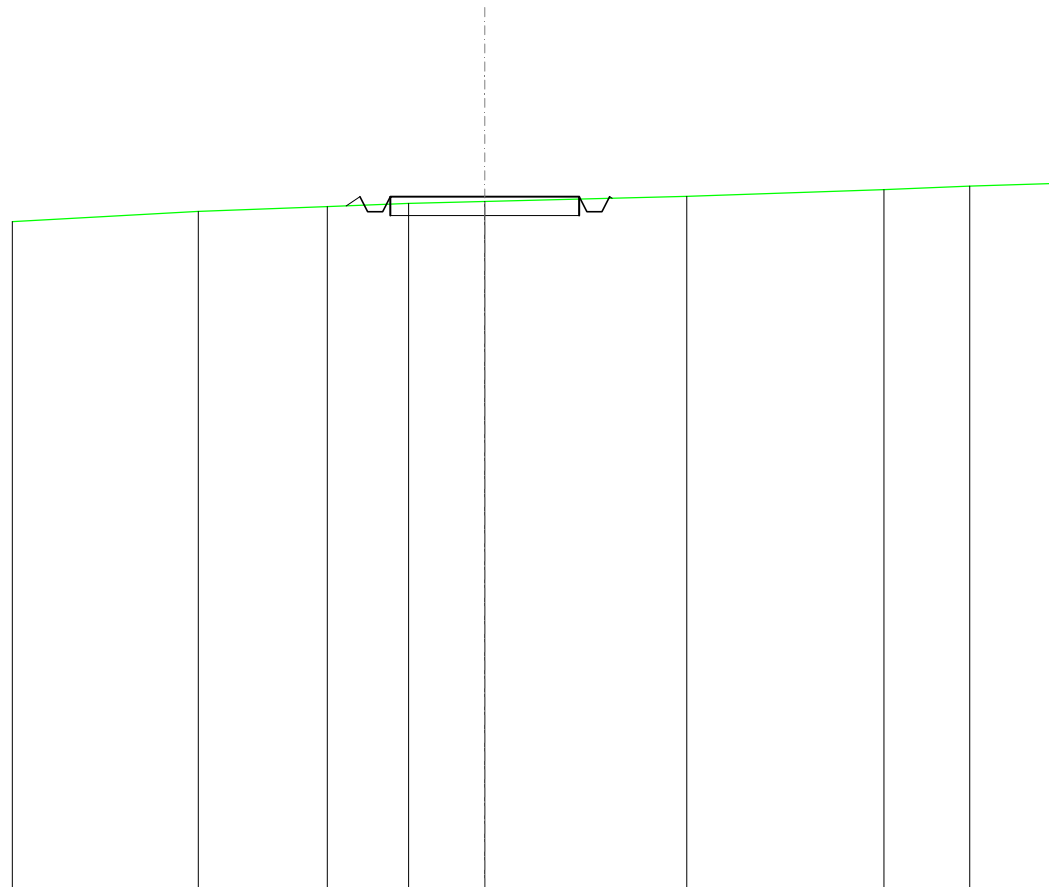
SCALA 1:200

QT.RIF. 410,000

QUOTE TERRENO	427,75	428,13	428,34 428,36	428,48
DIST.PARZIALI TERRENO		10,54	5,87	3,20
QUOTE PROGETTO	427,77 427,93 428,47 428,07 428,47 428,47	428,45	428,45 428,05 428,45 428,26	
DIST. PARZIALI PROGETTO	0,89	10,39		

SCAVI E BONIFICHE	
FOSSO	0,285 m ²
SOVRASTRUTTURA STRADALE	
CASSONETTO	5,000 m
MANUFATTI	
SCAVO PER PIATTAFORMA	1,838 m ²
RILEVATO PER SCARPATE	0,070 m ²

SEZIONE N.: 3
 QT. PROGETTO: 428,344
 DIST.PROG.: 50,000
 DIST.PREC.: 25,000
 DIST.SUCC.: 25,000



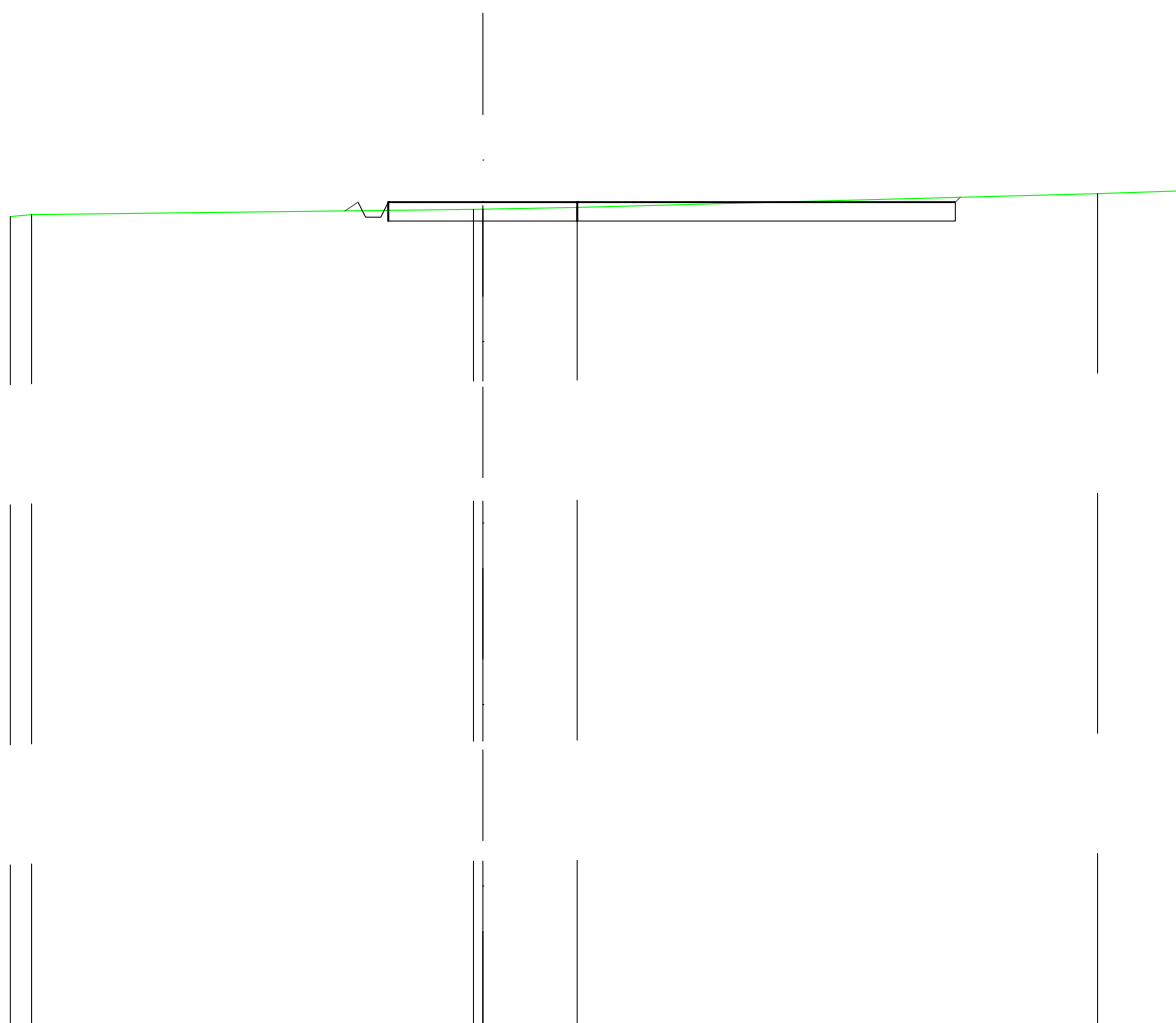
SCALA 1:200

QT.RIF. 410,000

QUOTE TERRENO	427,96	428,08	428,16	428,21	428,35	428,53
DIST.PARZIALI TERRENO	3,41	2,15	2,01	5,34	5,22	
QUOTE PROGETTO		428,10 428,34 427,94 427,94 428,34	428,34	428,34	428,34 427,94 428,34 428,30	
DIST. PARZIALI PROGETTO			5,00			

SCAVI E BONIFICHE	
FOSSO	0,087 m ²
SOVRASTRUTTURA STRADALE	
CASSONETTO	15,000 m
MANUFATTI	
SCAVO PER PIATTAFORMA	6,505 m ²
SCAVO PER PARETI TRINCEA	0,008 m ²
RILEVATO PER SCARPATE	0,064 m ²

SEZIONE N.: 4
 QT. PROGETTO: 428,235
 DIST.PROG.: 75,000
 DIST.PREC.: 25,000
 DIST.SUCC.: 25,000



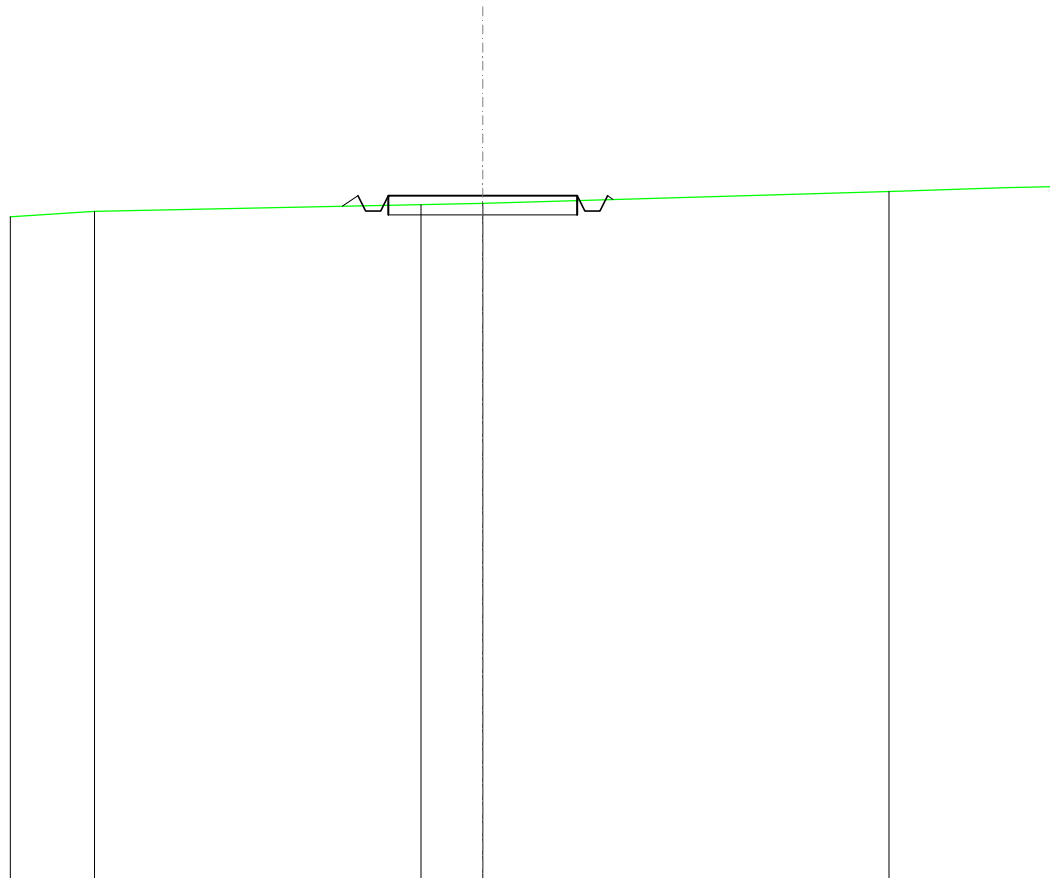
SCALA 1:200

QT.RIF. 406,259

QUOTE TERRENO	427,85 427,90		428,04 428,05	428,09	428,46
DIST.PARZIALI TERRENO	0,56	11,69	2,49	13,77	
QUOTE PROGETTO		428,00 428,24 427,84 428,24	428,24	428,24	428,24 428,36
DIST. PARZIALI PROGETTO				15,00	

SCAVI E BONIFICHE	
FOSSO	0,223 m ²
SOVRASTRUTTURA STRADALE	
CASSONETTO	5,000 m
MANUFATTI	
SCAVO PER PIATTAFORMA	1,538 m ²
RILEVATO PER SCARPATE	0,103 m ²

SEZIONE N.: 5
 QT. PROGETTO: 428,126
 DIST.PROG.: 100,000
 DIST.PREC.: 25,000
 DIST.SUCC.: 25,000



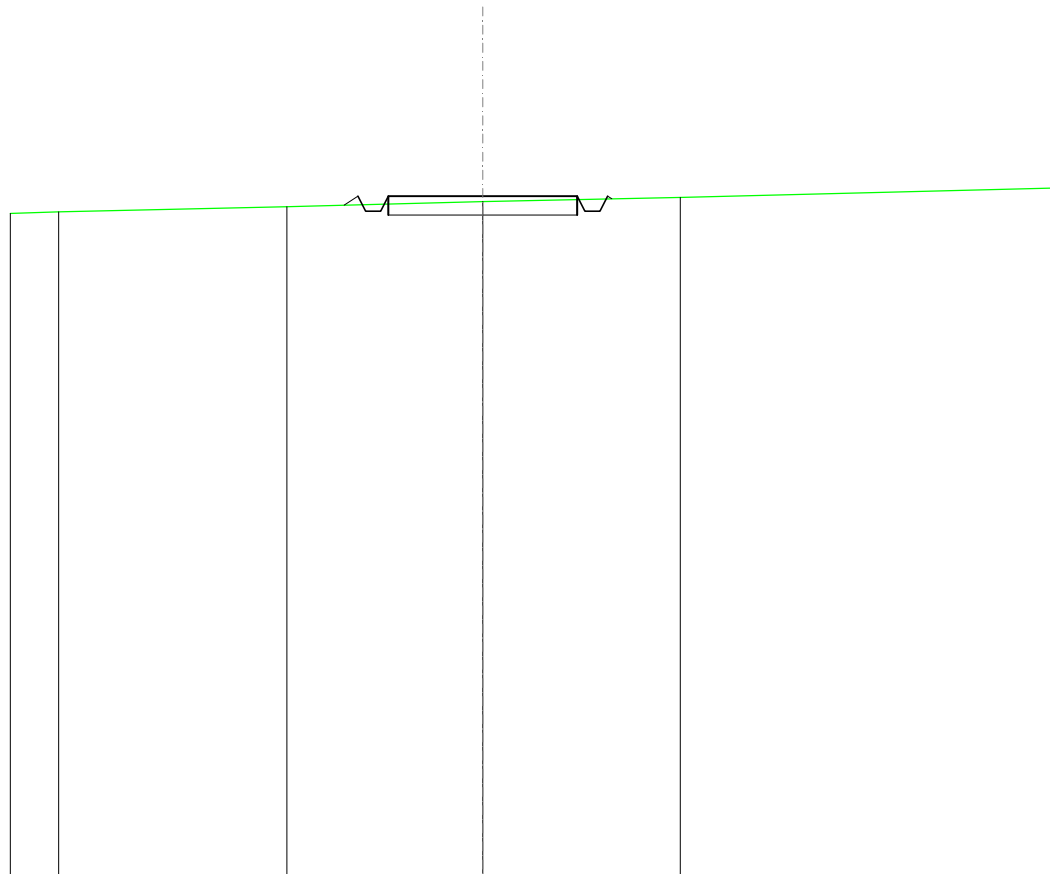
SCALA 1:200

QT.RIF. 410,000

QUOTE TERRENO	427,71		427,89	427,93		428,24
DIST.PARZIALI TERRENO		8,63		1,64		10,74
QUOTE PROGETTO			427,85 428,13 427,73 427,73 428,13	428,13		428,13 427,73 427,73 428,13 428,03
DIST. PARZIALI PROGETTO				5,00		

SCAVI E BONIFICHE	
FOSSO	0,263 m ²
SOVRASTRUTTURA STRADALE	
CASSONETTO	5,000 m
MANUFATTI	
SCAVO PER PIATTAFORMA	1,760 m ²
RILEVATO PER SCARPATE	0,075 m ²

SEZIONE N.: 6
 QT. PROGETTO: 428,015
 DIST.PROG.: 125,000
 DIST.PREC.: 25,000
 DIST.SUCC.: 25,000



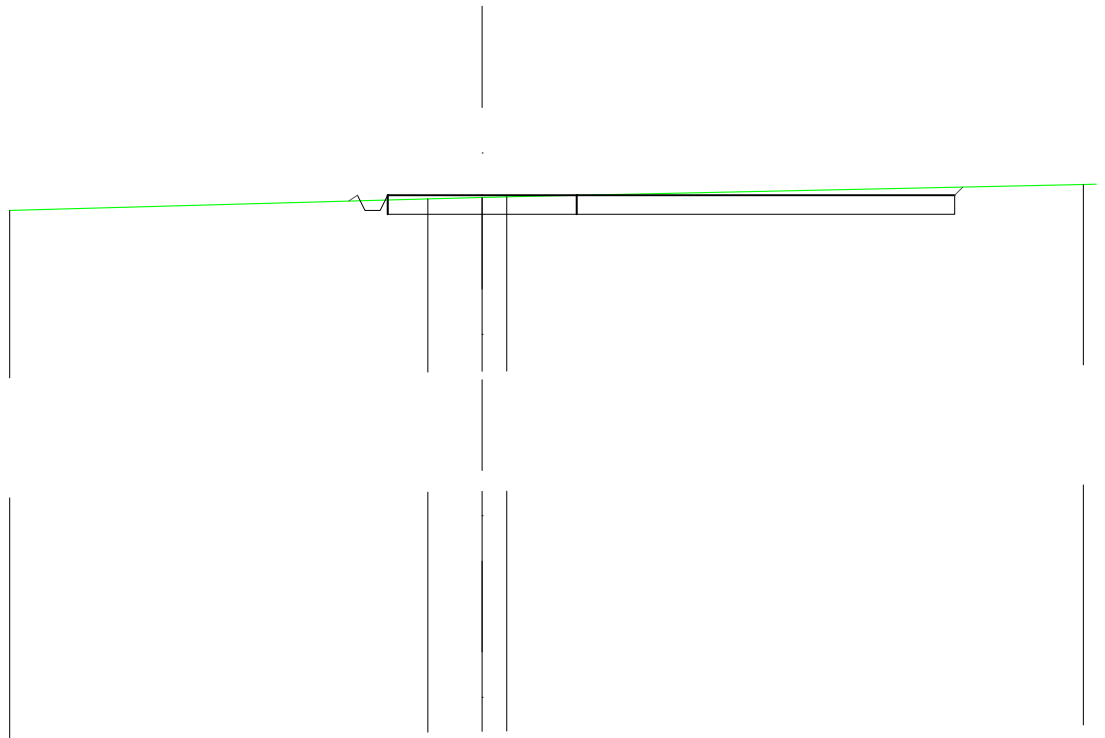
SCALA 1:200

QT.RIF. 410,000

QUOTE TERRENO	427,60	427,73	427,87	427,98
DIST.PARZIALI TERRENO	6,03	5,18	5,22	
QUOTE PROGETTO		427,77 428,02 427,62 427,62 428,02	428,02	428,02 427,62 427,62 428,02 427,94
DIST. PARZIALI PROGETTO		5,00		

SCAVI E BONIFICHE	
FOSSO	0,142 m ²
SOVRASTRUTTURA STRADALE	
CASSONETTO	15,000 m
MANUFATTI	
SCAVO PER PIATTAFORMA	8,266 m ²
SCAVO PER PARETI TRINCEA	0,023 m ²
RILEVATO PER SCARPATE	0,025 m ²

SEZIONE N.: 7
 QT. PROGETTO: 427,833
 DIST.PROG.: 150,000
 DIST.PREC.: 25,000
 DIST.SUCC.: 25,000



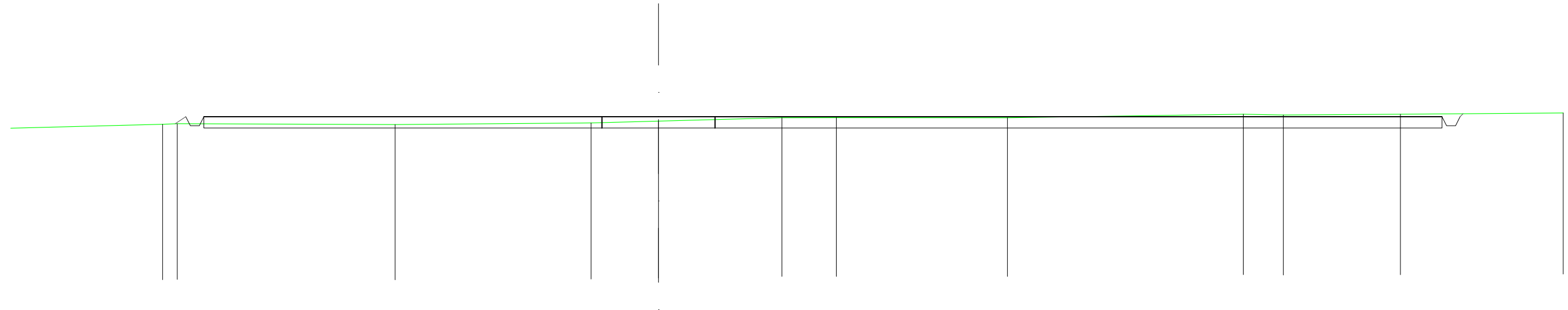
SCALA 1:200

QT.RIF. 405,876

QUOTE TERRENO	427,43		427,74	427,78	427,79		428,12
DIST.PARZIALI TERRENO		11,06	1,44	0,06		15,25	
QUOTE PROGETTO			427,68	427,83	427,83		427,83
DIST. PARZIALI PROGETTO						15,00	

SCAVI E BONIFICHE	
FOSSO	0,378 m ²
SOVRASTRUTTURA STRADALE	
CASSONETTO	54,738 m
MANUFATTI	
SCAVO PER PIATTAFORMA	21,178 m ²
SCAVO PER PARETI TRINCEA	0,008 m ²
RILEVATO PER SCARPATE	0,122 m ²

SEZIONE N.: 9
 QT. PROGETTO: 427,252
 DIST.PROG.: 200,000
 DIST.PREC.: 25,000
 DIST.SUCC.: 25,000



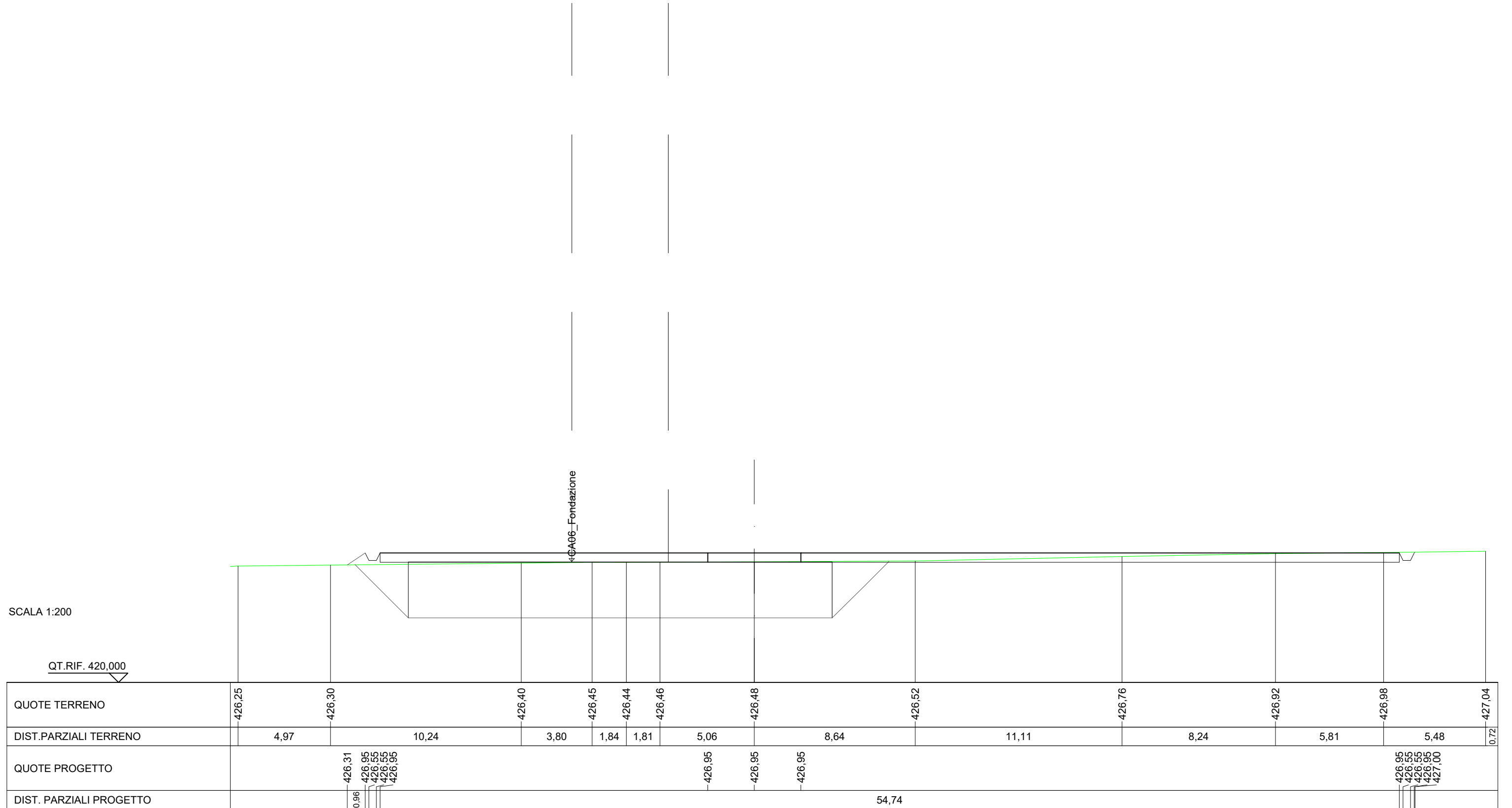
SCALA 1:200

QT.RIF. 410,000

QUOTE TERRENO	426,91	426,94	426,91	426,97	427,06	427,20	427,21	427,20	427,36	427,33	427,36	427,42
DIST.PARZIALI TERRENO	0,65	9,63	8,66	2,98	5,46	2,40	7,57	10,43	1,77	5,18	7,20	
QUOTE PROGETTO	426,94	427,25	426,85	427,25	427,25	427,25	427,25	427,25	427,25	426,85	427,25	427,38
DIST. PARZIALI PROGETTO								54,74				

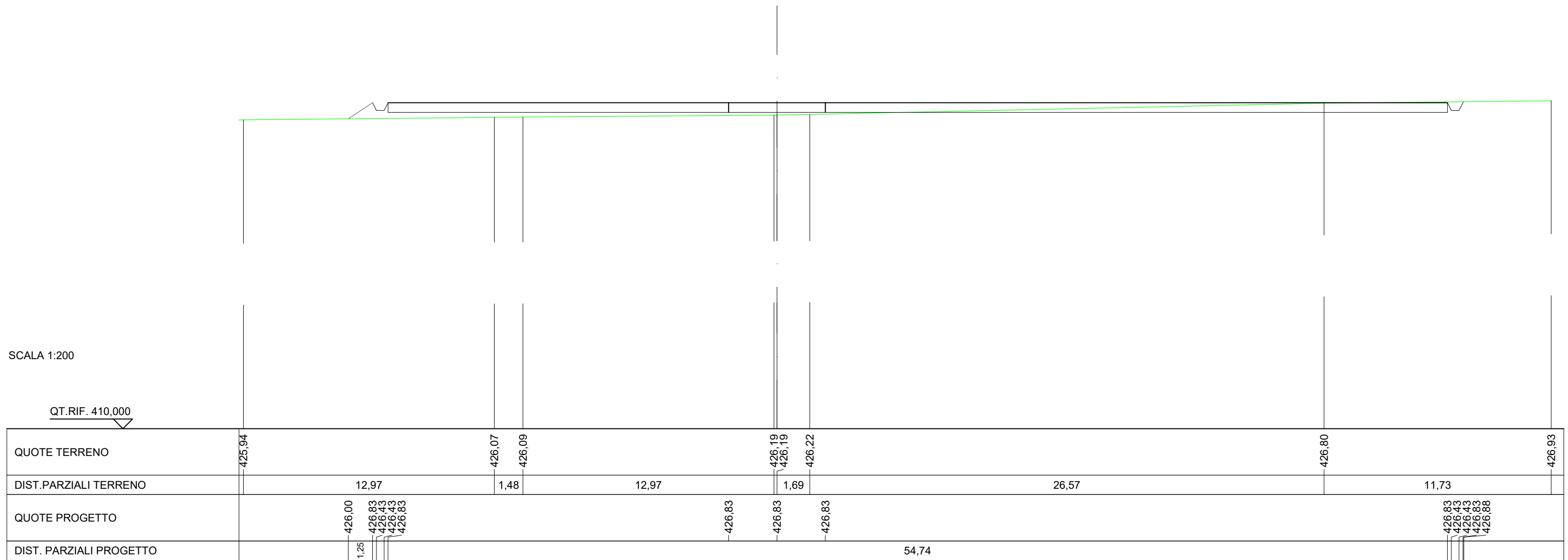
SCAVI E BONIFICHE	
FOSSO	0,274 m ²
RILEVATI	
RILEVATO	0,746 m ²
SOVRASTRUTTURA STRADALE	
CASSONETTO	54,738 m
MANUFATTI	
SCAVO PER PIATTAFORMA	9,163 m ²
SCAVO PER PARETI TRINCEA	0,001 m ²
SCAVO PER PLINTO	67,296 m ²
RILEVATO PER SCARPATE	0,567 m ²

SEZIONE N.: 10
 QT. PROGETTO: 426,951
 DIST.PROG.: 225,000
 DIST.PREC.: 25,000
 DIST.SUCC.: 10,029



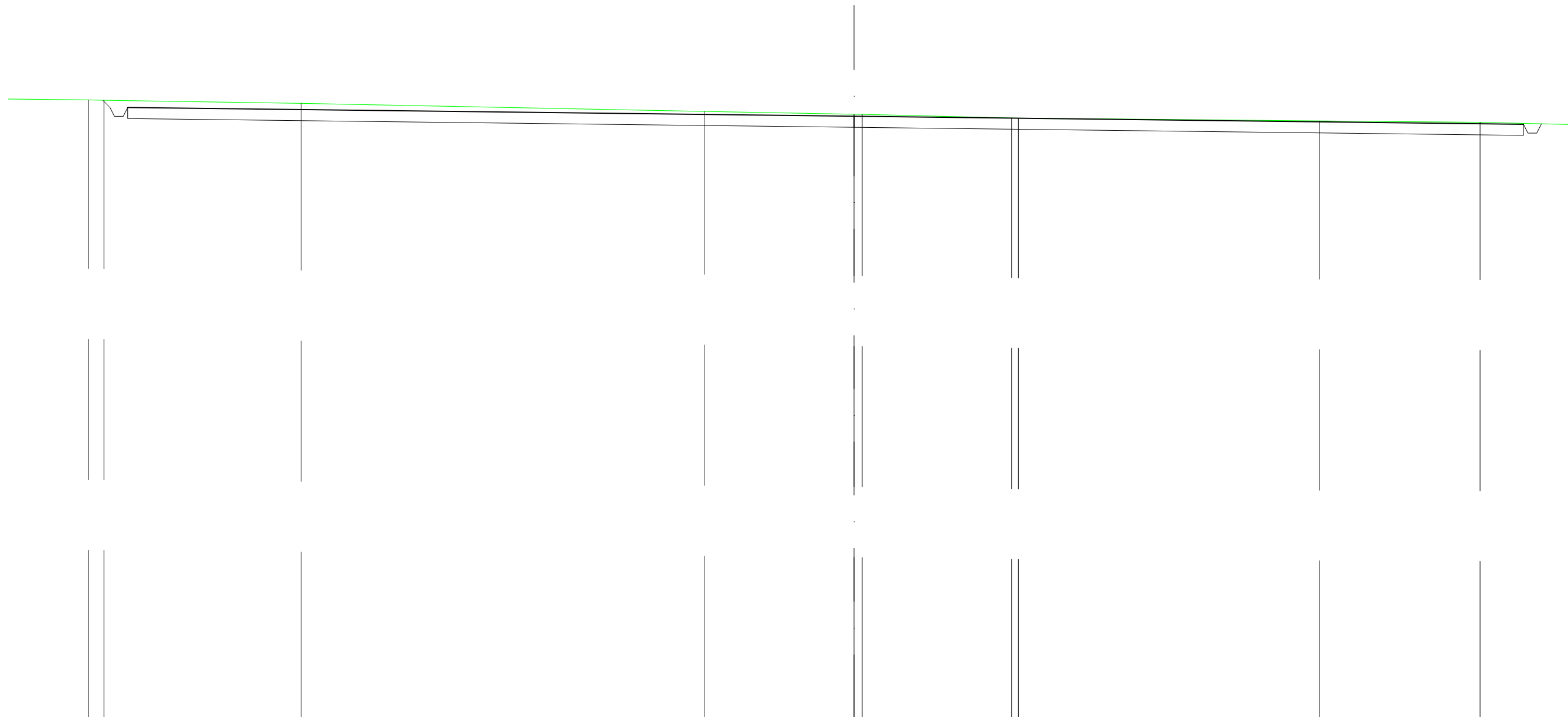
SCAVI E BONIFICHE	
FOSSO	0,275 m ²
RILEVATI	
RILEVATO	4,905 m ²
SOVRASTRUTTURA STRADALE	
CASSONETTO	54,738 m
MANUFATTI	
SCAVO PER PIATTAFORMA	8,349 m ²
SCAVO PER PARETI TRINCEA	0,001 m ²
RILEVATO PER SCARPATE	0,927 m ²

SEZIONE N.: 11
 QT. PROGETTO: 426,830
 DIST.PROG.: 235,029
 DIST.PREC.: 10,029



SCAVI E BONIFICHE	
FOSSO	0,757 m ²
MANUFATTI	
SCAVO PER PARETI TRINCEA	0,053 m ²

SEZIONE N.: 12
 QT. PROGETTO: 427,194



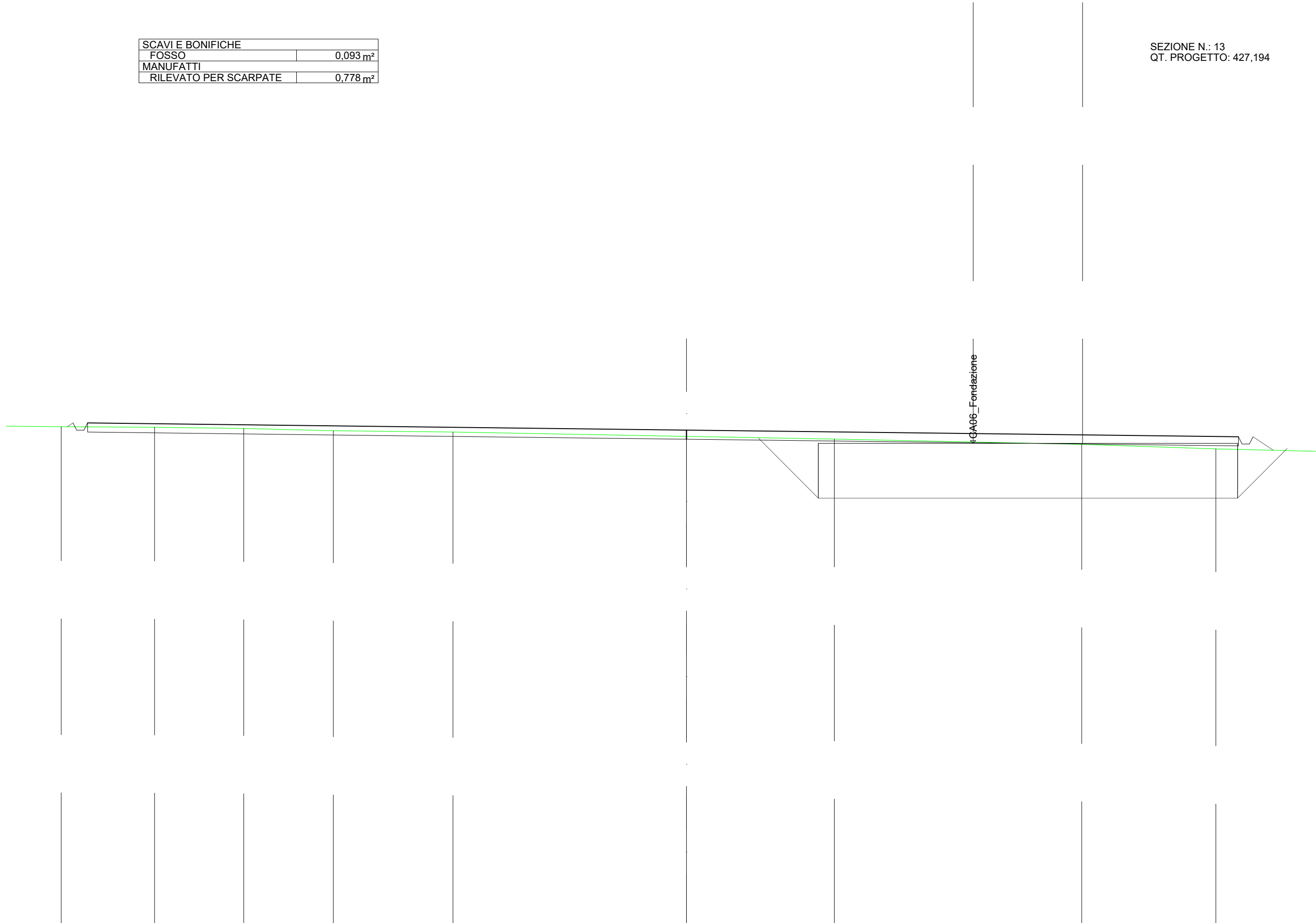
SCALA 1:200

QT.RIF. 400,000

DIST.PARZIALI TERRENO	0,68	8,90	18,22	6,74	6,74	13,58	7,26	
QUOTE TERRENO	427,93 427,91	427,77	427,41	427,28 427,28	427,11 427,11	426,98	426,92	
QUOTE PROGETTO	427,92 427,59 427,19 427,19 427,59			427,19				426,83 426,43 426,43 426,83
DIST. PARZIALI PROGETTO				63,00				

SCAVI E BONIFICHE	
FOSSO	0,093 m ²
MANUFATTI	
RILEVATO PER SCARPATE	0,778 m ²

SEZIONE N.: 13
 QT. PROGETTO: 427,194



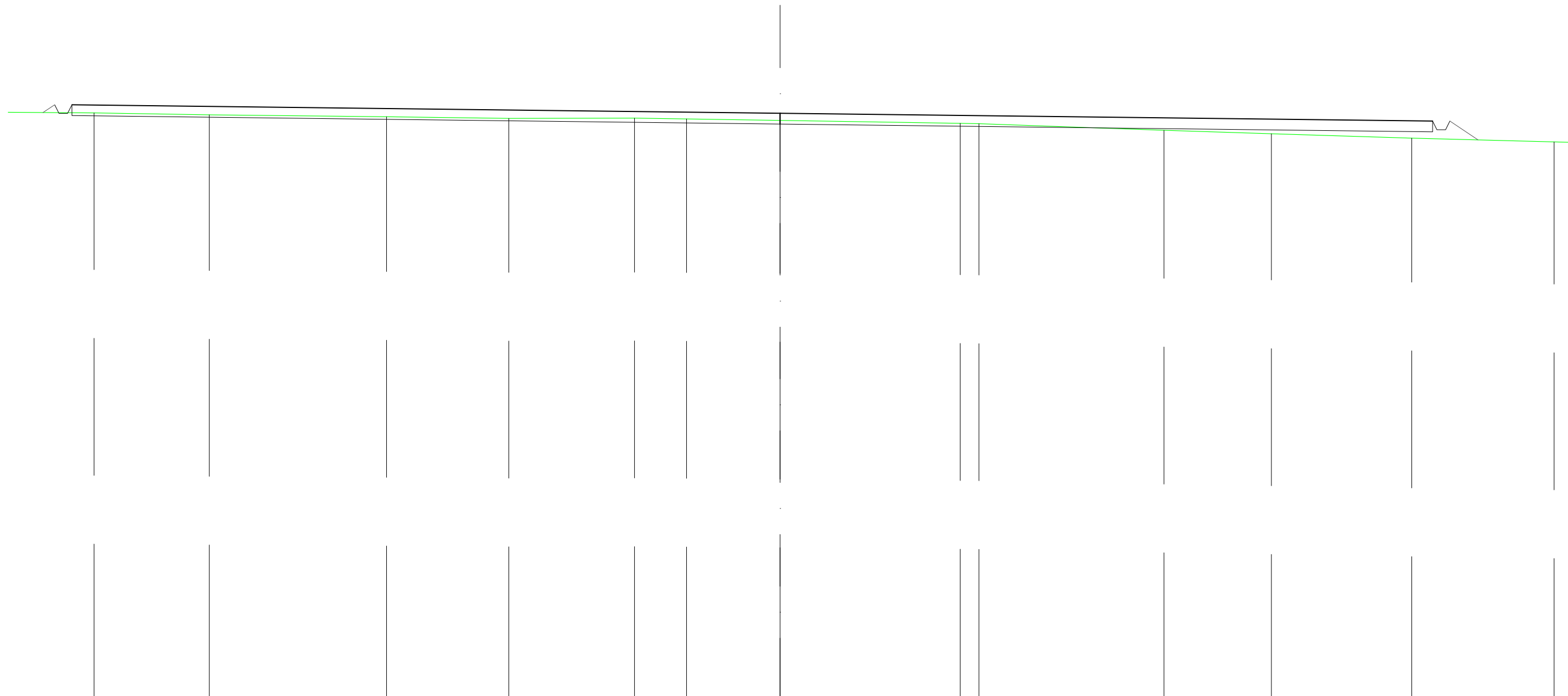
SCALA 1:200

QT.RIF. 400,000

DIST.PARZIALI TERRENO	5,11	4,88	4,91	6,55	12,79	8,09	13,54	7,35	
QUOTE TERRENO	-427,38	-427,35	-427,28	-427,16	-427,09	-426,85	-426,70	-426,41	-426,16
QUOTE PROGETTO	427,38 427,59 427,19 427,19 427,59					-427,19			426,83 426,43 426,13 426,63 426,09
DIST. PARZIALI PROGETTO						63,00			1,11

SCAVI E BONIFICHE	
FOSSO	0,013m ²
MANUFATTI	
RILEVATO PER SCARPATE	1,133m ²

SEZIONE N.: 14
 QT. PROGETTO: 427,194



SCALA 1:200

QT.RIF. 400,000

DIST.PARZIALI TERRENO		5,33	8,21	5,66	5,82	2,41	4,33	8,34	0,87	8,57	4,98	6,50	6,59	
QUOTE TERRENO		-427,21	-427,12	-427,03	-426,95	-426,97	-426,93	-426,86	-426,73	-426,71	-426,40	-426,25	-426,04	-425,87
QUOTE PROGETTO	427,23 427,59 427,19 427,19 427,59							-427,19					426,83 426,43 426,83 425,96	
DIST. PARZIALI PROGETTO	0,54						63,00						1,31	