

Regione
Sicilia



Provincia di
Catania



Committente:

CALTA WIND S.r.l.
Piazza Europa,14
87100 Cosenza

Documento:

PROGETTO DEFINITIVO

Titolo del Progetto:

PARCO EOLICO "CALTAGIRONE"

Elaborato:

Sezioni trasversali Asse CA8

PROGETTO	DISCIPLINA	AMBITO	TIPO ELABORATO	PROGRESSIVO	SCALA
W-CAL	P	VB	SZ	25	1:200

NOME FILE:

W-CAL-P-VB-SZ-25_Sezioni trasversali Asse CA08

Progettazione:



Ing. Saverio Pagliuso

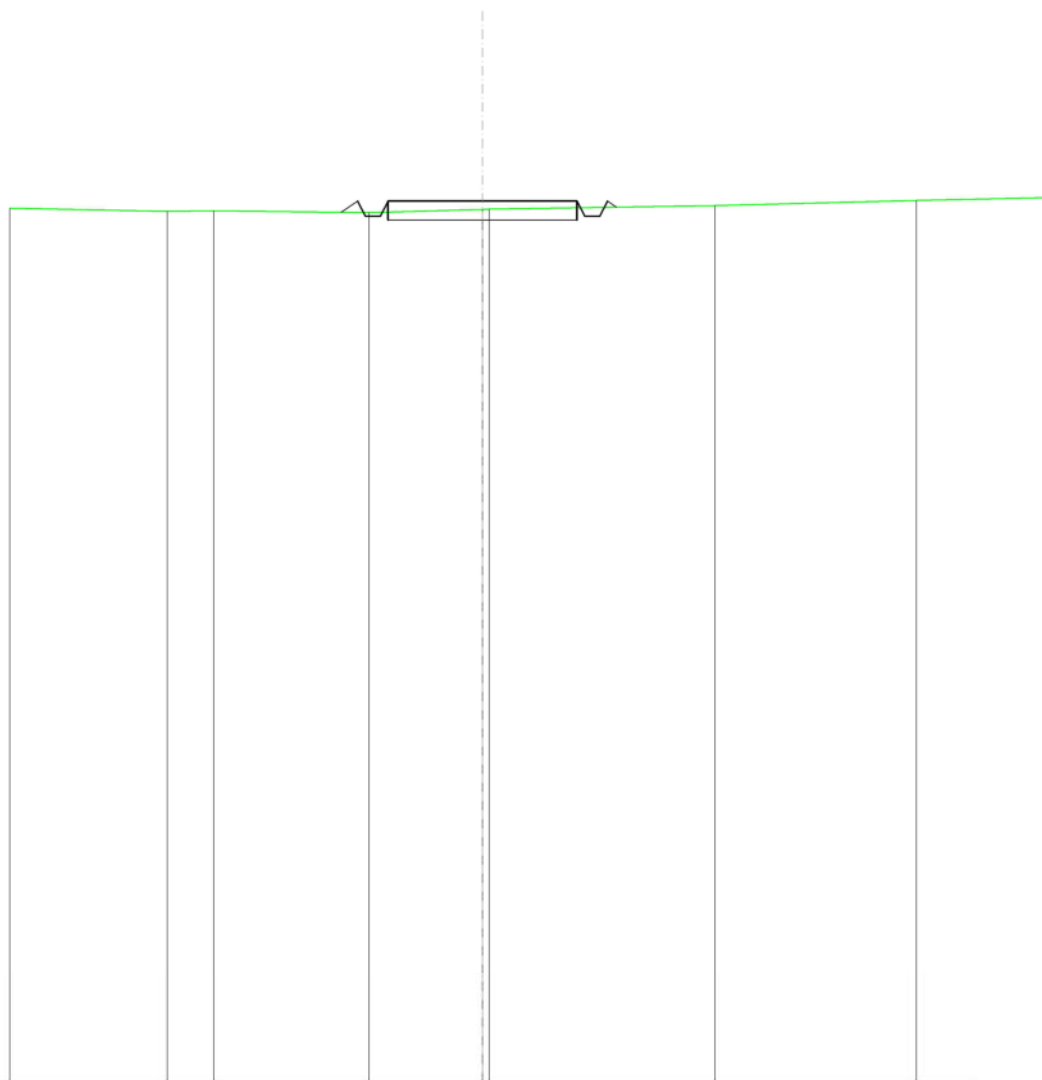
Ing. Mario Francesco Perri

Ing. Giorgio Salatino

Rev:	Prima Emissione	Descrizione Revisione	Redatto	Controllato	Approvato
00	07/2023	PRIMA EMISSIONE	GEMSA PRO	GEMSA PRO	CALTA WIND S.r.l.

SCAVI E BONIFICHE	
FOSSO	0,162 m ²
SOVRASTRUTTURA STRADALE	
CASSONETTO	5,000 m
MANUFATTI	
SCAVO PER PIATTAFORMA	1,367 m ²
RILEVATO PER SCARPATE	0,146 m ²

SEZIONE N.: 2
 QT. PROGETTO: 413,345
 DIST.PROG.: 25,000
 DIST.PREC.: 25,000
 DIST.SUCC.: 25,000



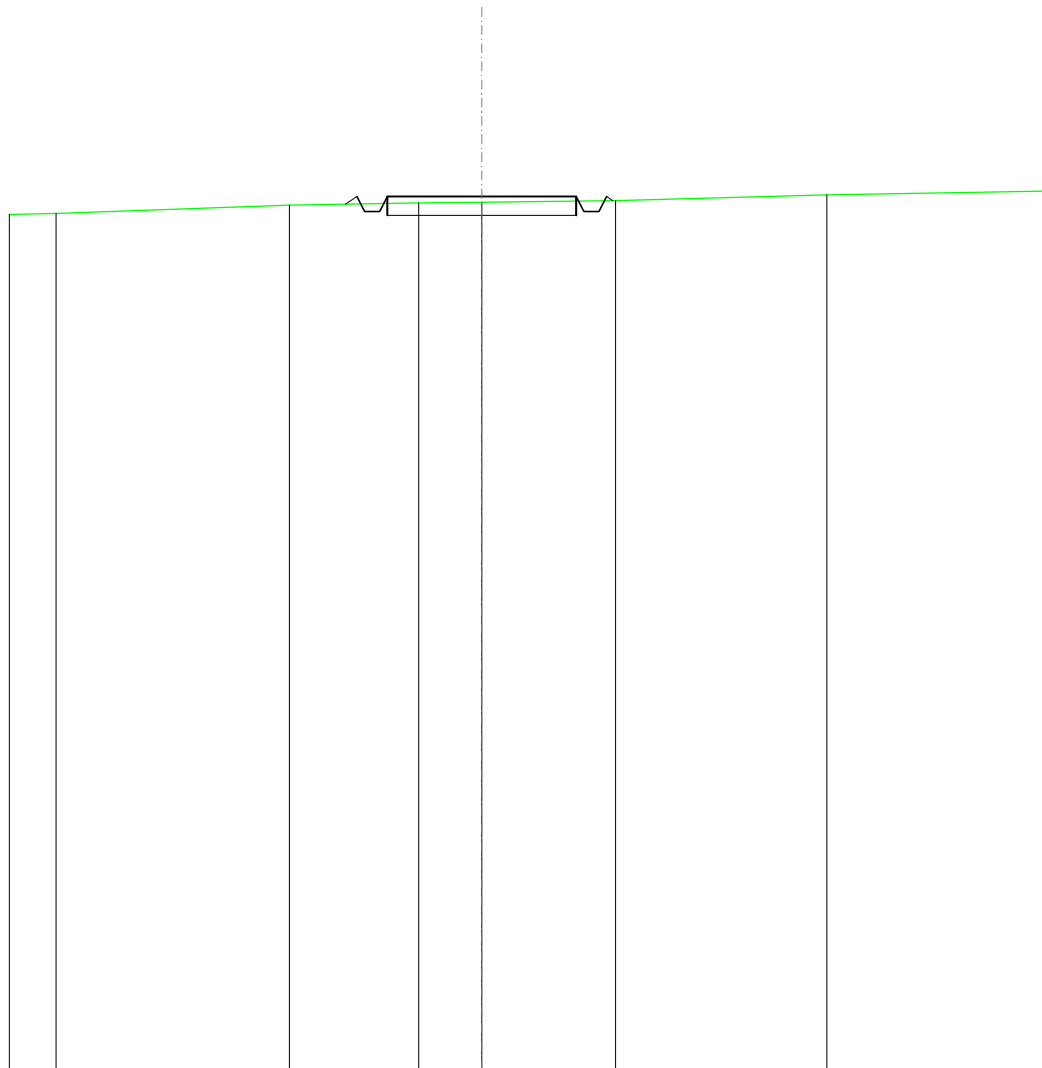
SCALA 1:200

QT.RIF. 390,000

QUOTE TERRENO	413,08	413,09	413,04	413,13	413,13	413,23	413,36
DIST.PARZIALI TERRENO	1,23	4,11	3,00	5,97	5,33		
QUOTE PROGETTO			413,05 413,35 412,95 412,95 413,35	413,35	413,35 412,95 413,35 413,19		
DIST. PARZIALI PROGETTO			5,00				

SCAVI E BONIFICHE	
FOSSO	0,259 m ²
SOVRASTRUTTURA STRADALE	
CASSONETTO	5,000 m
MANUFATTI	
SCAVO PER PIATTAFORMA	1,741 m ²
RILEVATO PER SCARPATE	0,065 m ²

SEZIONE N.: 3
 QT. PROGETTO: 413,135
 DIST.PROG.: 50,000
 DIST.PREC.: 25,000
 DIST.SUCC.: 25,000



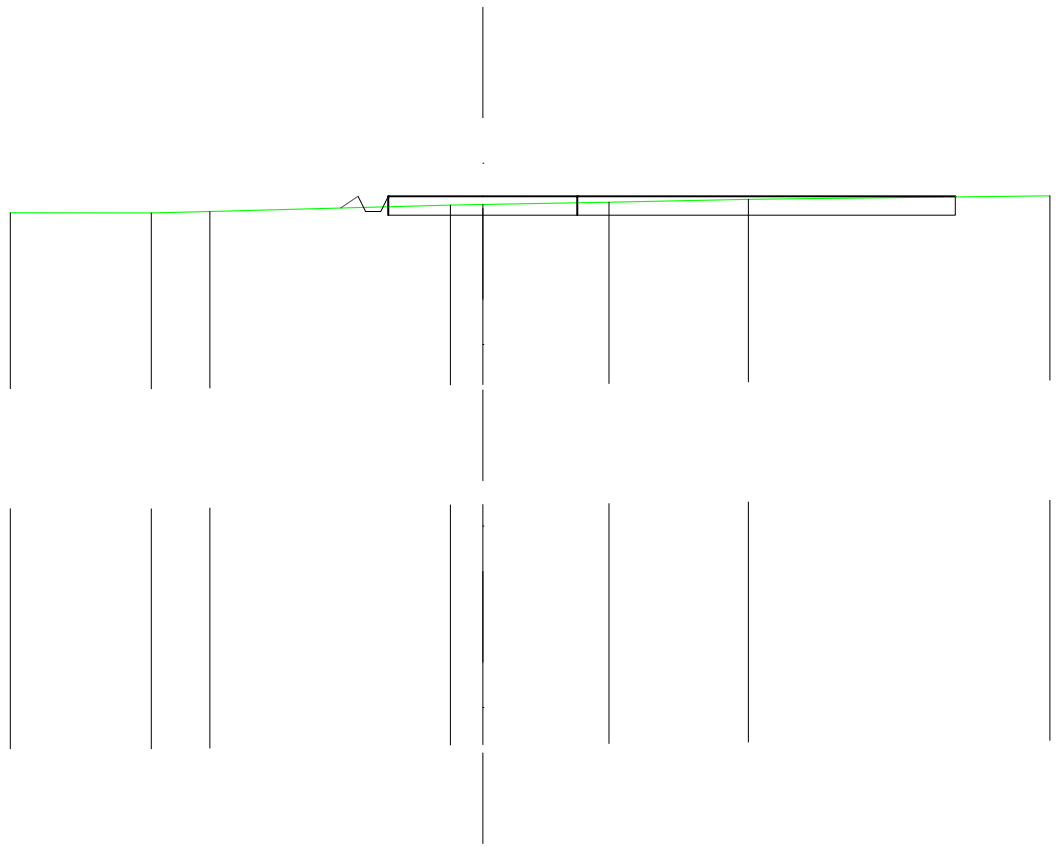
SCALA 1:200

QT.RIF. 390,000

QUOTE TERRENO	412,69	412,91	412,96	412,98	413,03	413,18
DIST.PARZIALI TERRENO	6,17	3,42	1,67	3,54	5,59	
QUOTE PROGETTO		412,93 413,13 412,73 412,73 413,13	413,13	413,13	413,13 412,73 413,13 413,03	
DIST. PARZIALI PROGETTO			5,00			

SCAVI E BONIFICHE	
FOSSO	0,052 m ²
SOVRASTRUTTURA STRADALE	
CASSONETTO	15,000 m
MANUFATTI	
SCAVO PER PIATTAFORMA	5,559 m ²
RILEVATO PER SCARPATE	0,110 m ²

SEZIONE N.: 4
 QT. PROGETTO: 412,956
 DIST.PROG.: 75,000
 DIST.PREC.: 25,000
 DIST.SUCC.: 25,000



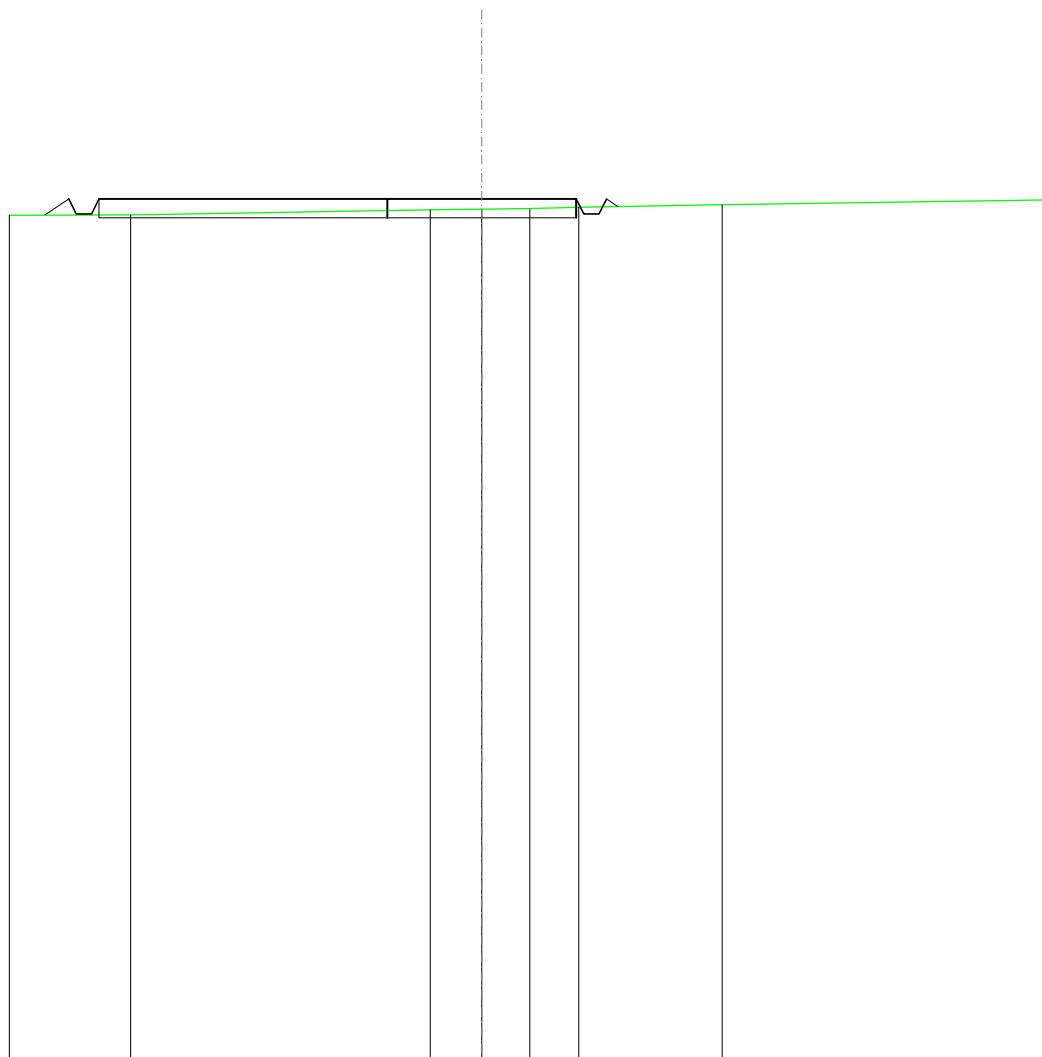
SCALA 1:200

QT.RIF. 390,513

QUOTE TERRENO	412,52	412,52	412,55	412,72	412,74	412,80	412,88	412,97
DIST.PARZIALI TERRENO	3,73	1,55	6,36	0,86	3,34	3,69	7,98	
QUOTE PROGETTO				412,65	412,96	412,96		412,96
DIST. PARZIALI PROGETTO						15,00		

SCAVI E BONIFICHE	
FOSSO	0,093 m ²
SOVRASTRUTTURA STRADALE	
CASSONETTO	12,623 m
MANUFATTI	
SCAVO PER PIATTAFORMA	2,170 m ²
RILEVATO PER SCARPATE	0,286 m ²

SEZIONE N.: 5
 QT. PROGETTO: 412,778
 DIST.PROG.: 100,000
 DIST.PREC.: 25,000
 DIST.SUCC.: 25,000



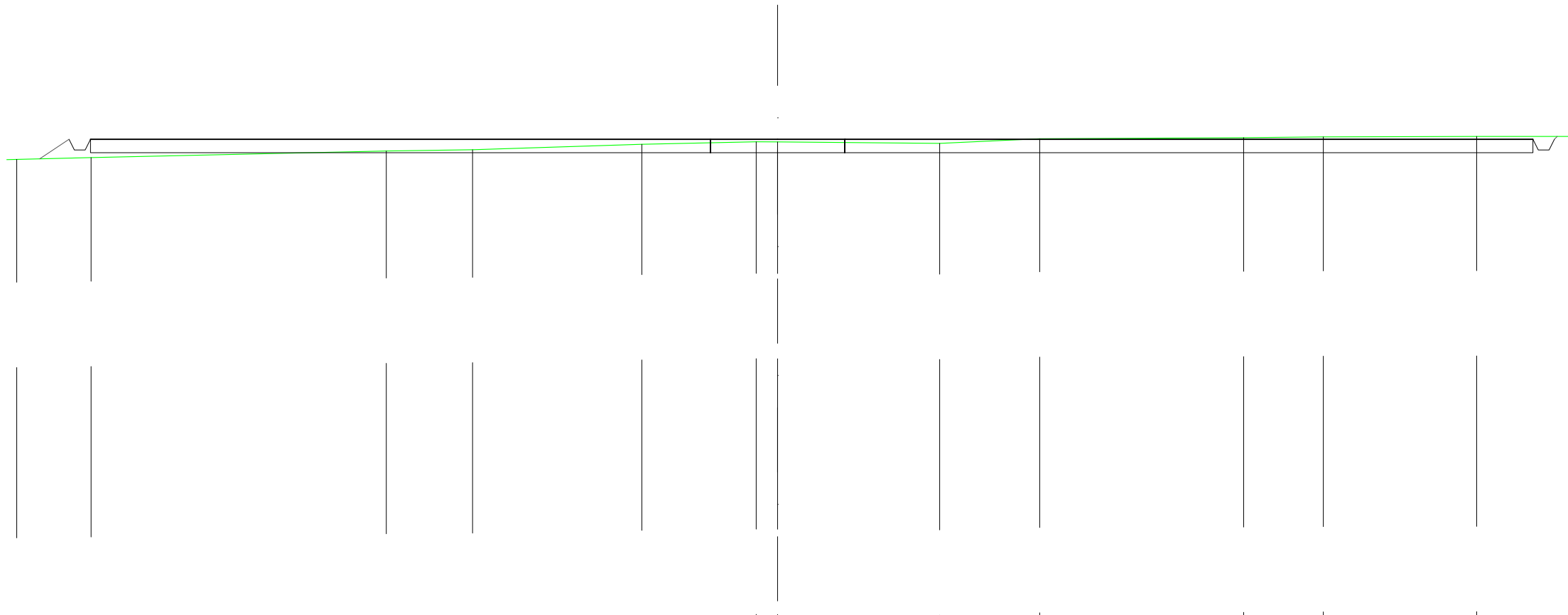
SCALA 1:200

QT.RIF. 390,000

QUOTE TERRENO		412,36		412,49	412,51	412,53	412,56		412,63
DIST.PARZIALI TERRENO			7,93		1,36	1,27	1,30	3,79	
QUOTE PROGETTO		412,35		412,78	412,78		412,78		412,58
DIST. PARZIALI PROGETTO	0,64	412,78					412,38		412,78
			12,62						

SCAVI E BONIFICHE	
FOSSO	0,325 m ²
RILEVATI	
RILEVATO	0,754 m ²
SOVRASTRUTTURA STRADALE	
CASSONETTO	53,718 m
MANUFATTI	
SCAVO PER PIATTAFORMA	17,896 m ²
SCAVO PER PARETI TRINCEA	0,006 m ²
RILEVATO PER SCARPATE	0,698 m ²

SEZIONE N.: 6
 QT. PROGETTO: 412,599
 DIST.PROG.: 125,000
 DIST.PREC.: 25,000
 DIST.SUCC.: 30,053




SCALA 1:200

QT.RIF. 390,000

QUOTE TERRENO	411,85	411,92	412,16	412,21	412,41	412,51	412,50	412,45	412,62	412,66	412,69	412,70
DIST.PARZIALI TERRENO	2,77	10,99	3,21	6,31	4,25	0,80	6,04	3,72	7,59	2,97	5,71	4,85
QUOTE PROGETTO	411,87	412,60	412,20	412,20	412,60	412,60	412,60	412,60	412,60	412,60	412,60	412,60
DIST. PARZIALI PROGETTO	1,09						53,72					

SCAVI E BONIFICHE	
FOSSO	0,206 m ²
RILEVATI	
RILEVATO	1,796 m ²
SOVRASTRUTTURA STRADALE	
CASSONETTO	53,718 m
MANUFATTI	
SCAVO PER PIATTAFORMA	11,200 m ²
SCAVO PER PLINTO	67,104 m ²
RILEVATO PER SCARPATE	0,811 m ²

SEZIONE N.: 7
 QT. PROGETTO: 412,385
 DIST.PROG.: 155,053
 DIST.PREC.: 30,053
 DIST.SUCC.: 11,500



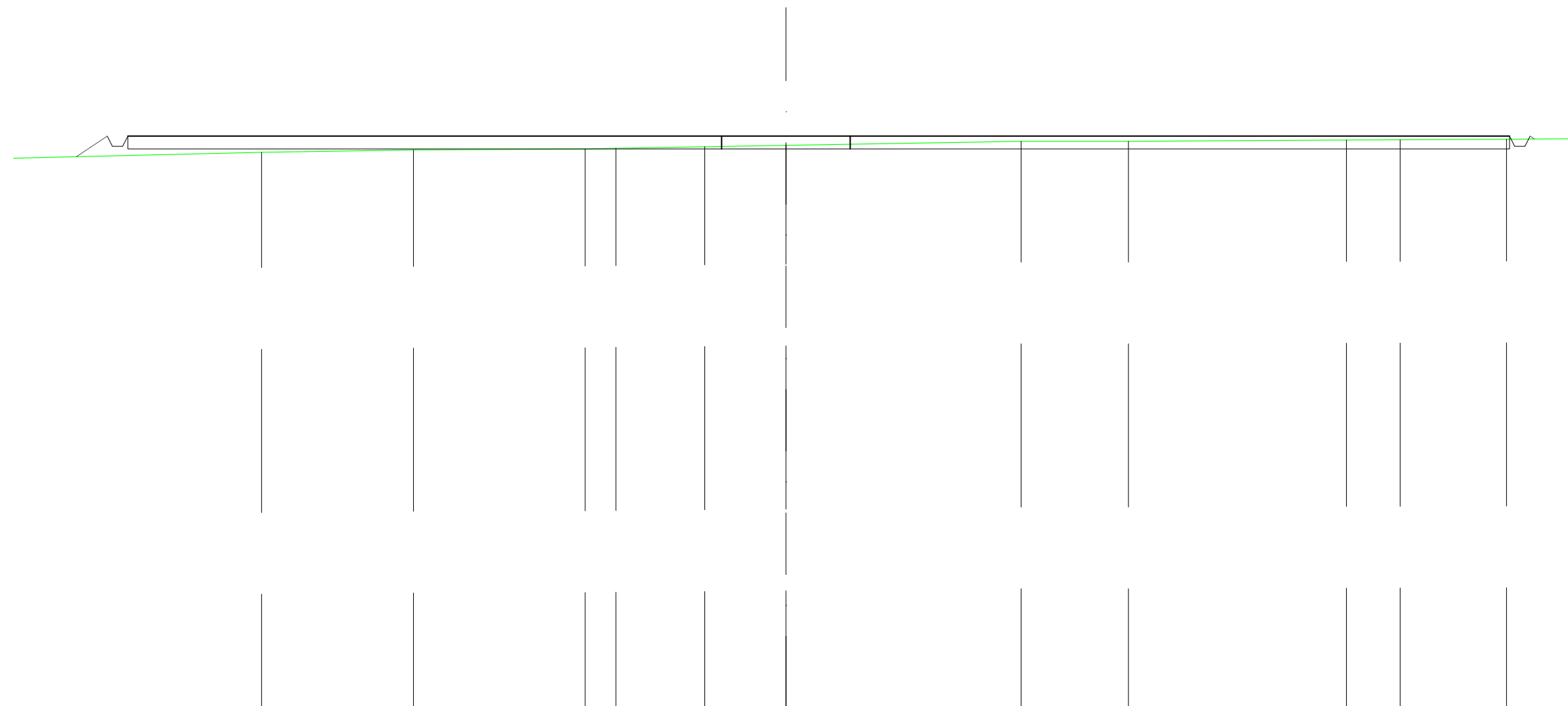
SCALA 1:200

QT.RIF. 390,000

QUOTE TERRENO	411,58	411,70	411,88	411,89	412,15	412,16	412,20	412,19	412,28	412,33	
DIST.PARZIALI TERRENO		8,02	9,57	2,94	7,62	1,15	9,41	5,38	5,18	3,37	11,61
QUOTE PROGETTO	411,61	412,38	411,98	411,98	412,38	412,38	412,38				412,38
DIST. PARZIALI PROGETTO	1,17					53,72					

SCAVI E BONIFICHE	
FOSSO	0,152 m ²
RILEVATI	
RILEVATO	1,631 m ²
SOVRASTRUTTURA STRADALE	
CASSONETTO	53,718 m
MANUFATTI	
SCAVO PER PIATTAFORMA	8,797 m ²
RILEVATO PER SCARPATE	0,854 m ²

SEZIONE N.: 8
 QT. PROGETTO: 412,302
 DIST.PROG.: 166,553
 DIST.PREC.: 11,500



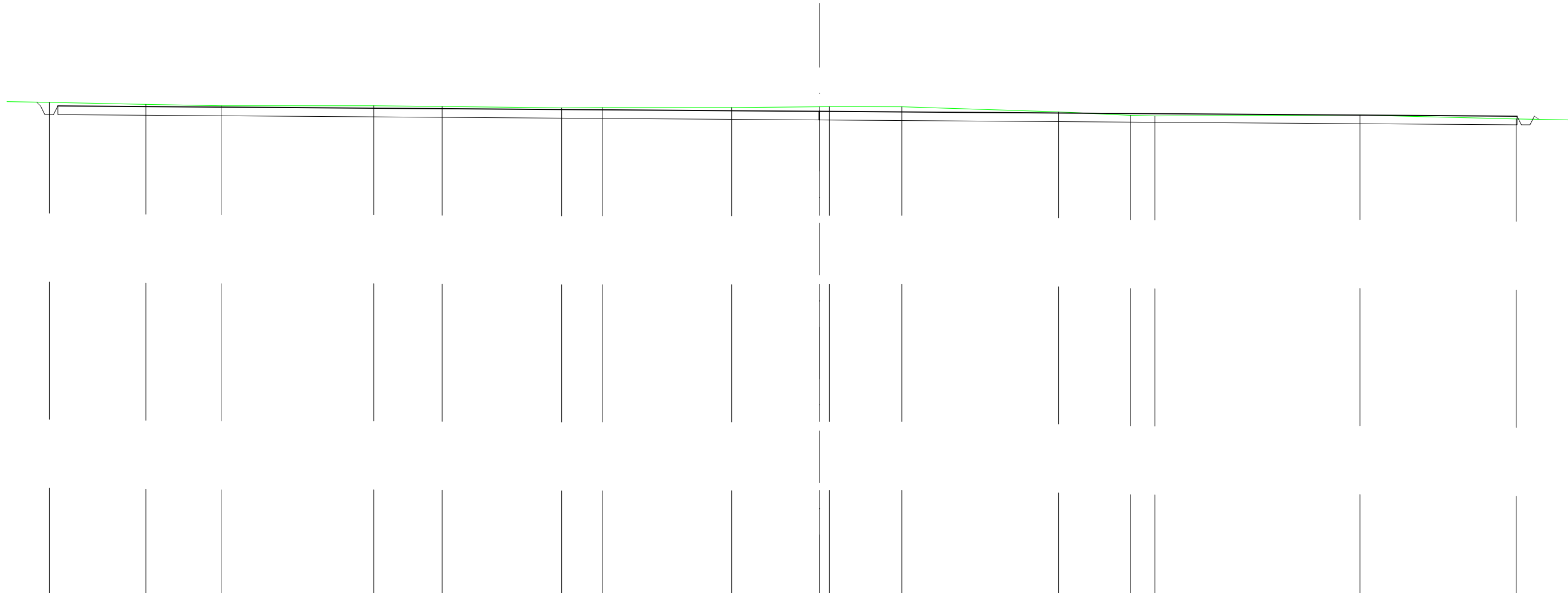
SCALA 1:200

QT.RIF. 390,000

QUOTE TERRENO		411,67	411,77	411,80	411,83	411,89	411,94	412,10	412,10	412,15	412,16	412,18
DIST.PARZIALI TERRENO	14,61	5,91	6,68	1,19	3,46	3,16	9,14	4,18	8,47	2,09	4,14	
QUOTE PROGETTO	411,50	412,30	411,90	411,90	412,30	412,30	412,30	412,30	412,30	412,30	412,30	412,30
DIST. PARZIALI PROGETTO	1,20						53,72					

SCAVI E BONIFICHE	
FOSSO	0,516 m ²
MANUFATTI	
SCAVO PER PARETI TRINCEA	0,016 m ²
RILEVATO PER SCARPATE	0,024 m ²

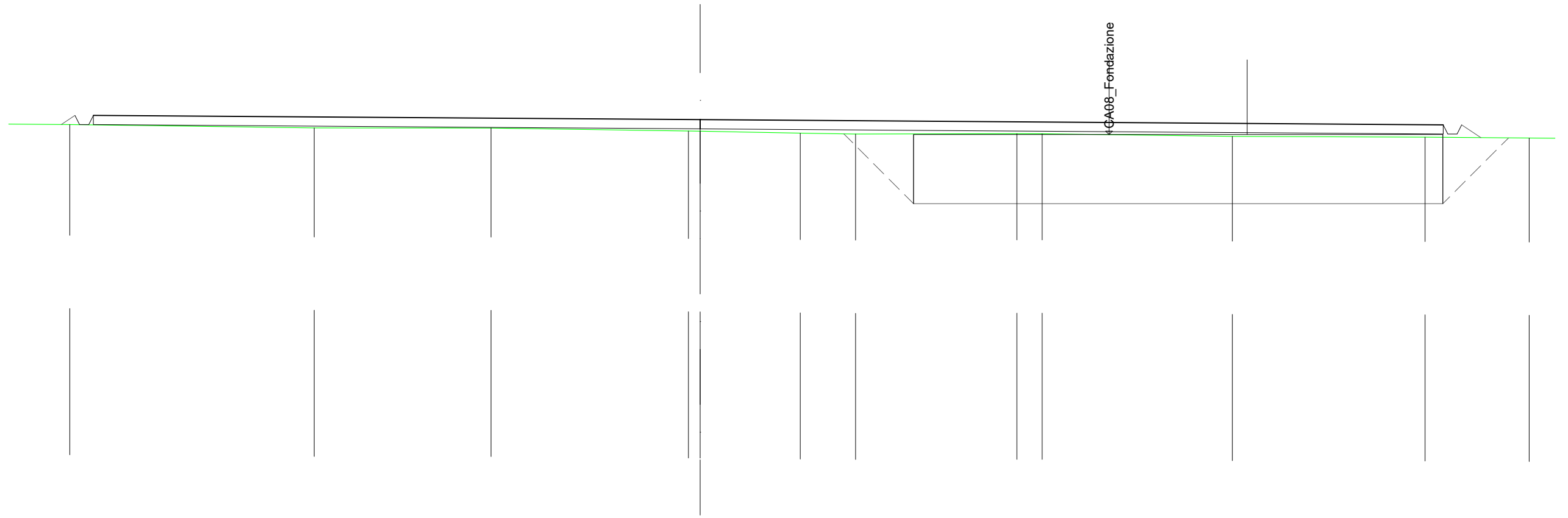
SEZIONE N.: 9
 QT. PROGETTO: 412,533



SCALA 1:200

QT.RIF. 390,000

DIST.PARZIALI TERRENO		4,46	3,51	7,02	3,16	5,52	1,88	5,98	4,05	3,35	7,24	3,33	1,12	9,47	7,22	3,18
QUOTE TERRENO	412,95	412,85	412,79	412,79	412,76	412,69	412,70	412,70	412,74	412,75	412,74	412,50	412,34	412,32	412,36	412,18
QUOTE PROGETTO	412,96 412,78 412,38 412,38 412,78									412,53 412,75						412,31 411,91 412,31 412,16
DIST. PARZIALI PROGETTO										67,42						



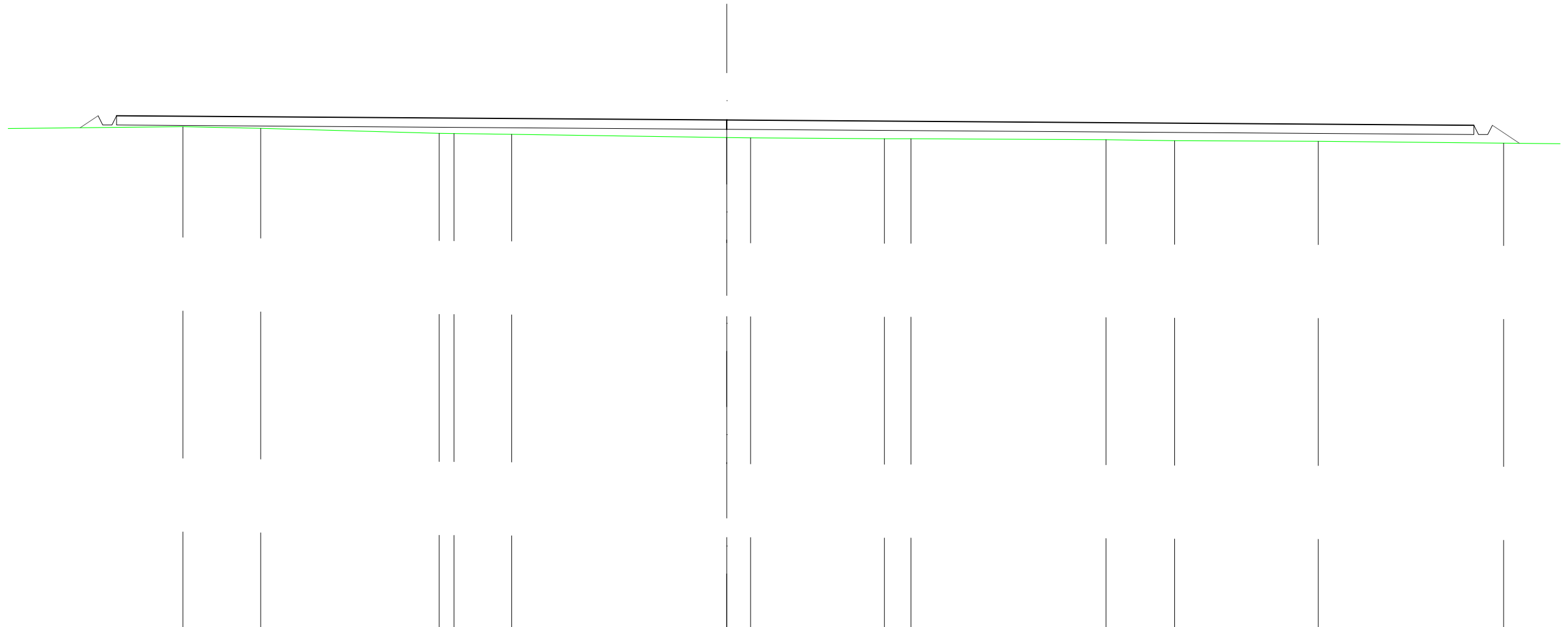
SCALA 1:200

QT.RIF. 390,000

DIST.PARZIALI TERRENO		10,60		7,67		8,57	0,51	4,34	2,40	7,00	1,09	8,25		8,36		4,52		
QUOTE TERRENO		412,32		412,18		412,17	412,04 412,03		411,95	411,91		411,92 411,92		411,81		411,77		411,73
QUOTE PROGETTO		412,32 412,72 412,32 412,32 412,72					412,53									412,31 411,91 412,31 411,75		
DIST. PARZIALI PROGETTO		0,59						58,56								0,83		

MANUFATTI
 RILEVATO PER SCARPATE 1,180 m²

SEZIONE N.: 11
 QT. PROGETTO: 412,533



SCALA 1:200

QT.RIF. 390,000

DIST.PARZIALI TERRENO	9,59	3,35	7,70	0,64	2,49	9,28	1,03	5,77	1,15	8,42	2,96	6,20	8,00	
QUOTE TERRENO		-412,25	-412,18	-411,96	-411,95	-411,92	-411,78	-411,76	-411,73	-411,72	-411,68	-411,64	-411,62	-411,53
QUOTE PROGETTO	412,20	412,72	412,32	412,32	412,72		412,53							412,31
DIST. PARZIALI PROGETTO	0,77							58,56						1,17