

Regione
Sicilia



Provincia di
Catania



Committente:

CALTA WIND S.r.l.
Piazza Europa,14
87100 Cosenza

Documento:

PROGETTO DEFINITIVO

Titolo del Progetto:

PARCO EOLICO "CALTAGIRONE"

Elaborato:

Sezioni trasversali Asse CA10

PROGETTO	DISCIPLINA	AMBITO	TIPO ELABORATO	PROGRESSIVO	SCALA
W-CAL	P	VB	SZ	27	1:200
NOME FILE:	W-CAL-P-VB-SZ-27_Sezioni trasversali Asse CA10				

Progettazione:



Ing. Saverio Pagliuso

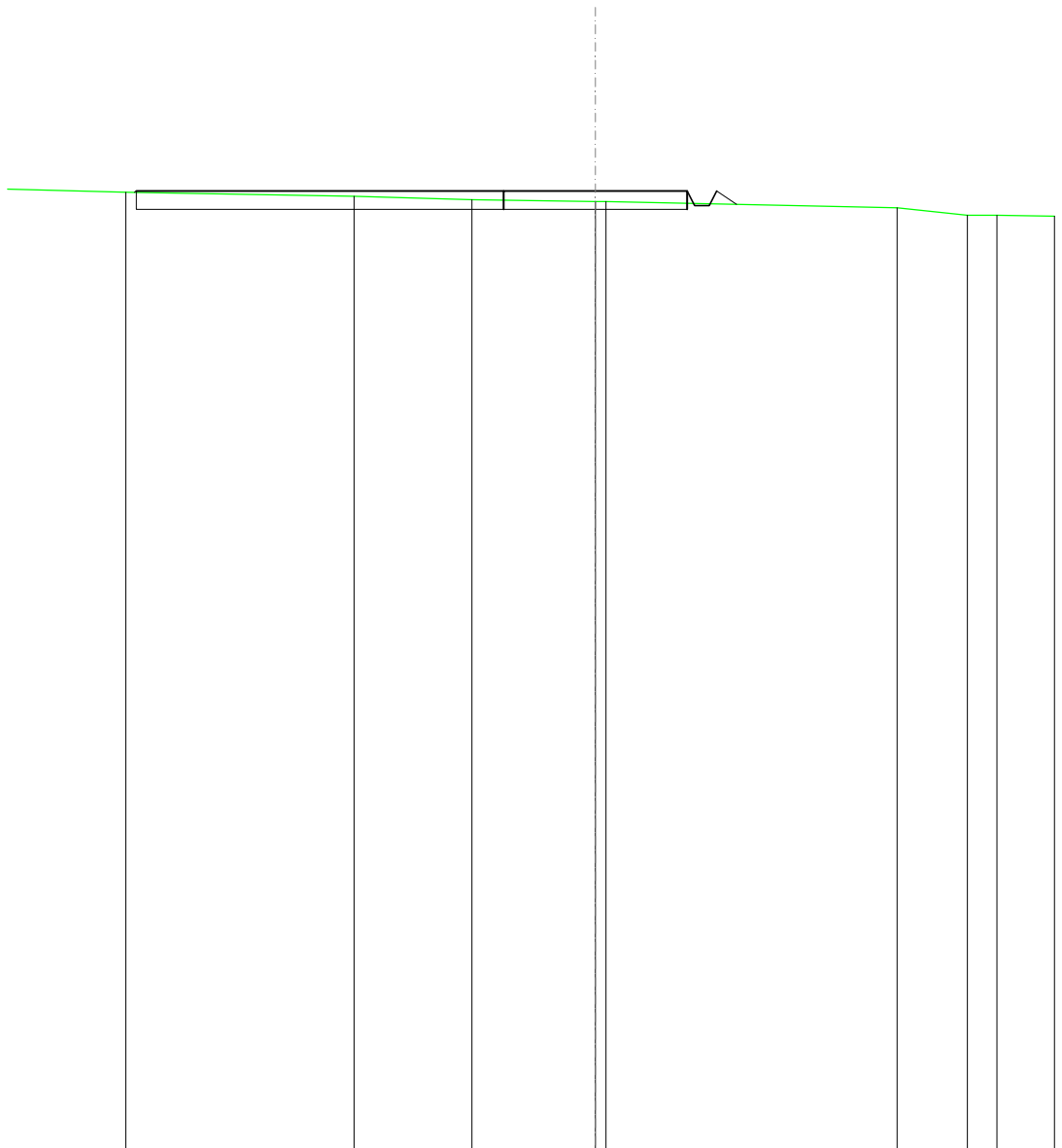
Ing. Mario Francesco Perri

Ing. Giorgio Salatino

Rev:	Prima Emissione	Descrizione Revisione	Redatto	Controllato	Approvato
00	07/2023	PRIMA EMISSIONE	GEMSA PRO	GEMSA PRO	CALTA WIND S.r.l.

SCAVI E BONIFICHE	
FOSSO	0,025 m ²
SOVRASTRUTTURA STRADALE	
CASSONETTO	15,000 m
MANUFATTI	
SCAVO PER PIATTAFORMA	4,720 m ²
RILEVATO PER SCARPATE	0,155 m ²

SEZIONE N.: 2
 QT. PROGETTO: 446,121
 DIST.PROG.: 27,000
 DIST.PREC.: 27,000
 DIST.SUCC.: 23,000



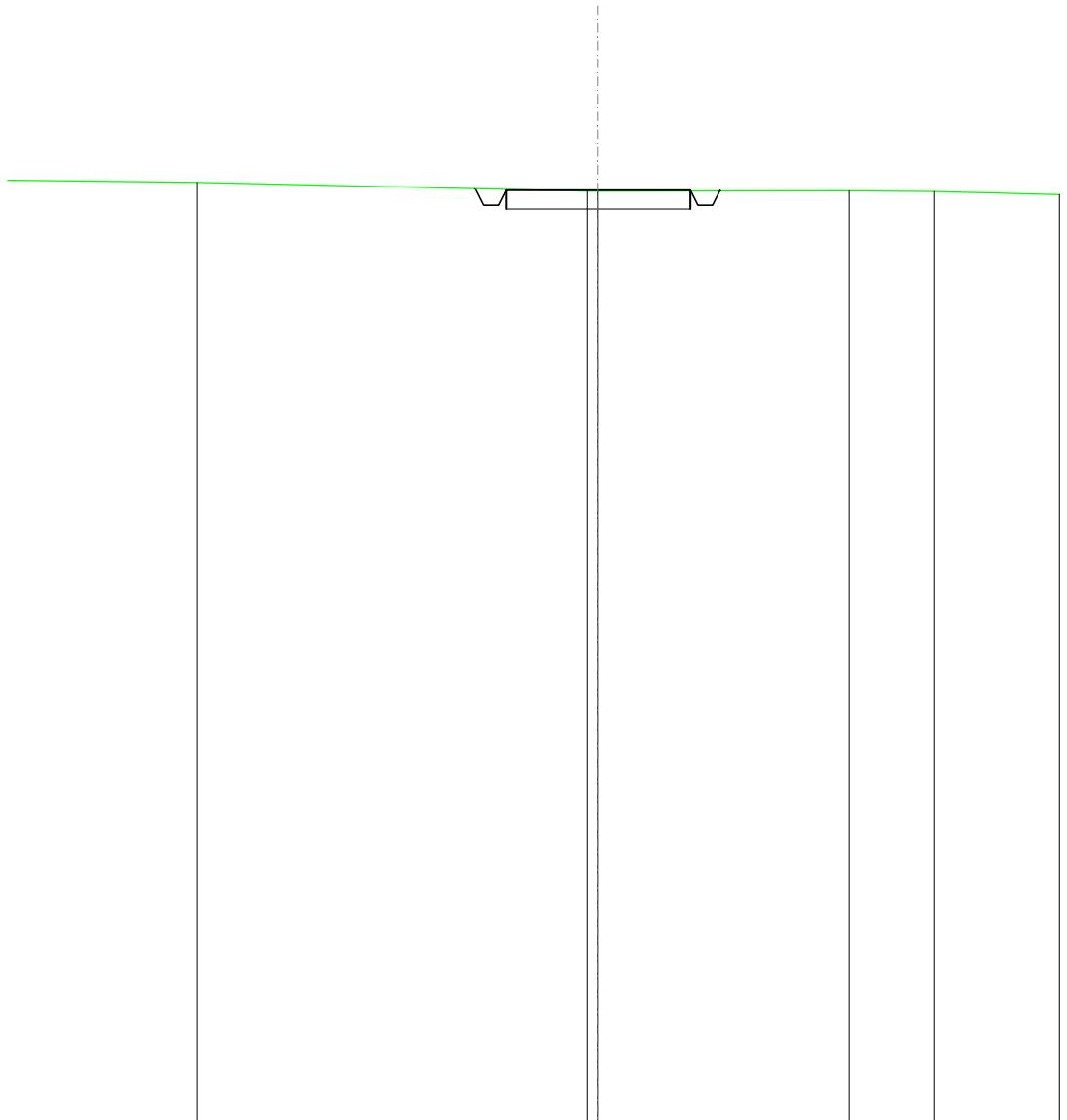
SCALA 1:200

QT.RIF. 420,000

QUOTE TERRENO	445,98	445,89	445,84 445,83	445,67	445,46 445,46
DIST.PARZIALI TERRENO	3,20	3,36	7,92	1,92	0,80
QUOTE PROGETTO		446,12	446,12	446,12 445,72 446,12 445,76	
DIST. PARZIALI PROGETTO				0,54	

SCAVI E BONIFICHE	
FOSSO	0,497 m ²
SOVRASTRUTTURA STRADALE	
CASSONETTO	5,000 m
MANUFATTI	
SCAVO PER PIATTAFORMA	2,455 m ²
SCAVO PER PARETI TRINCEA	0,001 m ²
RILEVATO PER SCARPATE	0,000 m ²

SEZIONE N.: 3
 QT. PROGETTO: 445,264
 DIST.PROG.: 50,000
 DIST.PREC.: 23,000
 DIST.SUCC.: 25,000



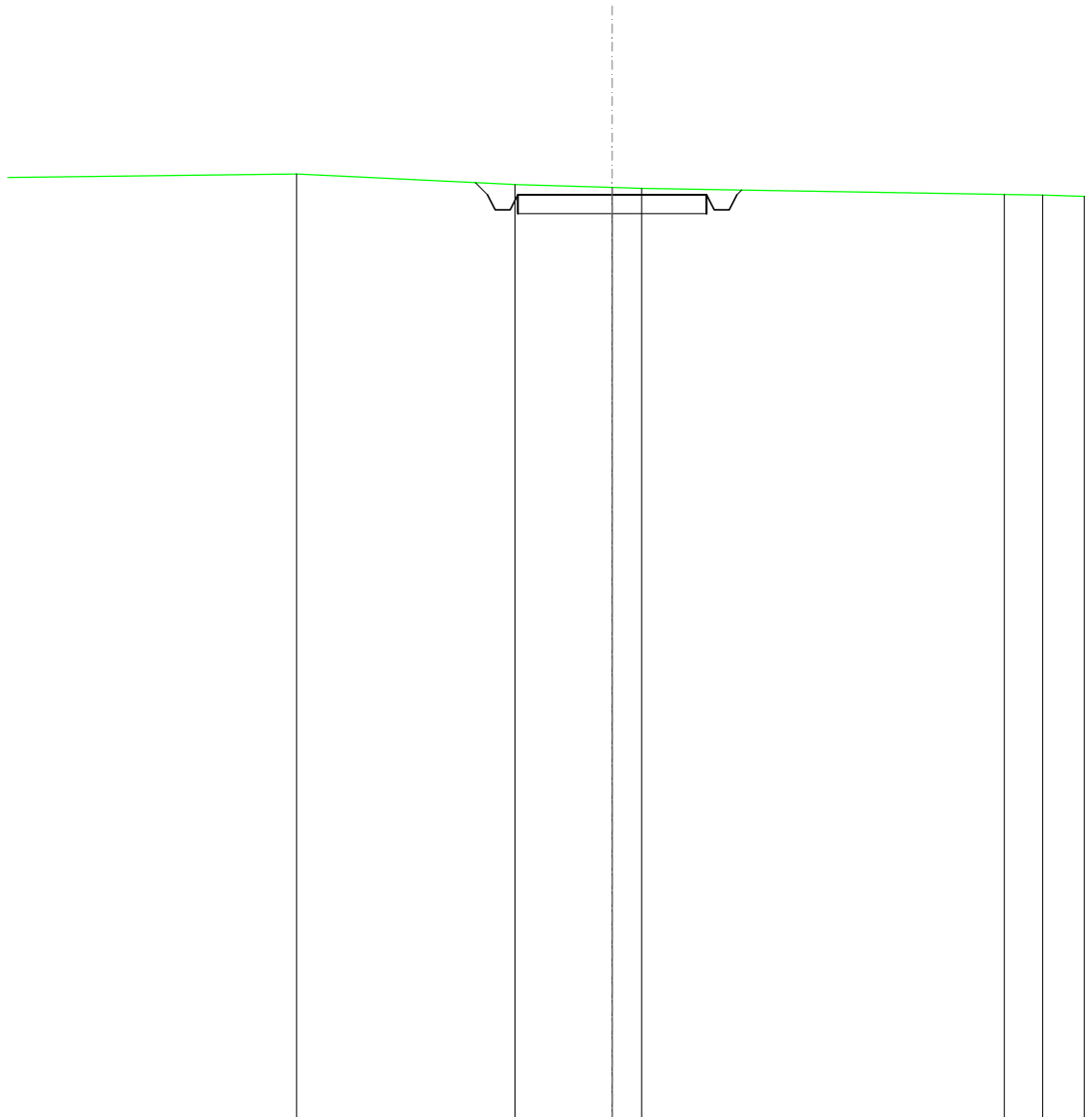
SCALA 1:200

QT.RIF. 420,000

QUOTE TERRENO	445,48	445,24	445,24	445,25	445,24
DIST.PARZIALI TERRENO		10,56		6,81	2,30
QUOTE PROGETTO		445,31	445,26	445,26	445,25
DIST. PARZIALI PROGETTO			5,00		

SCAVI E BONIFICHE	
FOSSO	0,819 m ²
SOVRASTRUTTURA STRADALE	
CASSONETTO	5,000 m
MANUFATTI	
SCAVO PER PIATTAFORMA	3,500 m ²
SCAVO PER PARETI TRINCEA	0,057 m ²

SEZIONE N.: 4
 QT. PROGETTO: 444,495
 DIST.PROG.: 75,000
 DIST.PREC.: 25,000
 DIST.SUCC.: 25,000



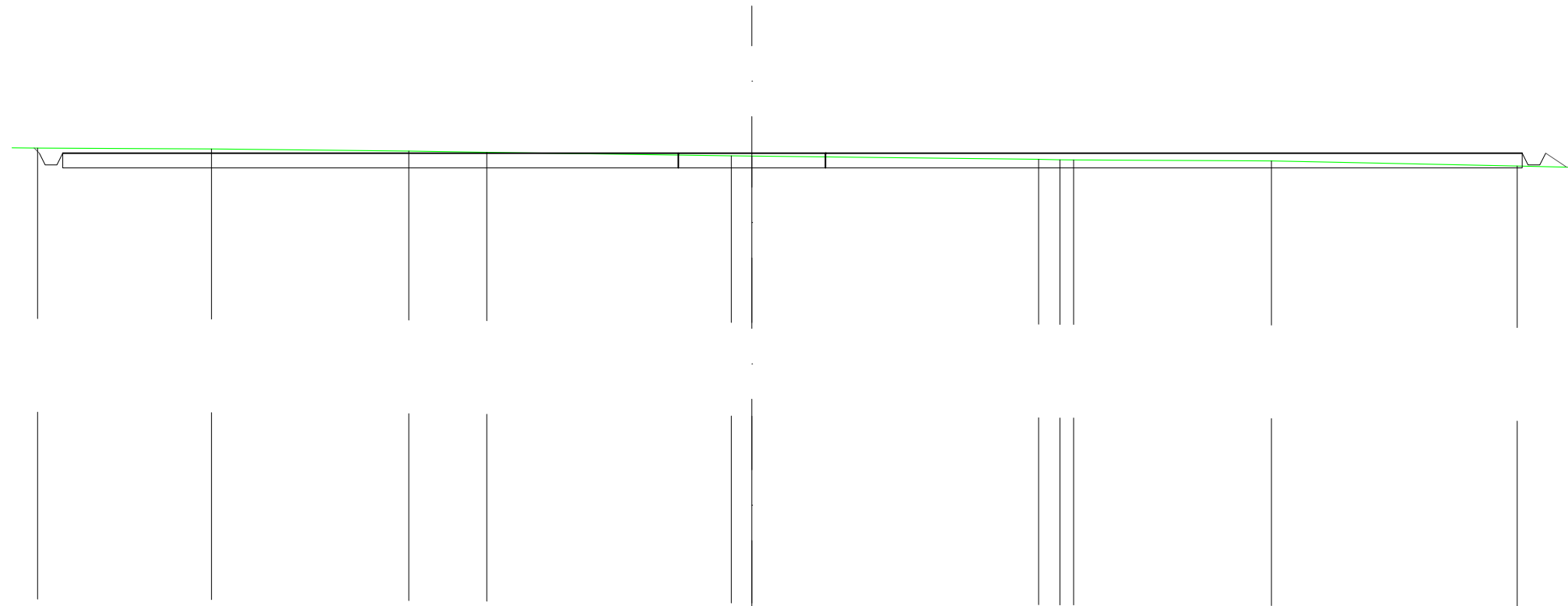
SCALA 1:200

QT.RIF. 420,000

QUOTE TERRENO	445,05	444,76	444,69	444,67	444,50	444,49
DIST.PARZIALI TERRENO	5,78	2,57	0,78	9,60	1,02	
QUOTE PROGETTO		444,82 444,50 444,10 444,10 444,50	444,50	444,50 444,10 444,50 444,62		
DIST. PARZIALI PROGETTO		5,00				

SCAVI E BONIFICHE	
FOSSO	0,377 m ²
SOVRASTRUTTURA STRADALE	
CASSONETTO	49,595 m
MANUFATTI	
SCAVO PER PIATTAFORMA	19,652 m ²
SCAVO PER PARETI TRINCEA	0,015 m ²
RILEVATO PER SCARPATE	0,284 m ²

SEZIONE N.: 5
 QT. PROGETTO: 444,111
 DIST.PROG.: 100,000
 DIST.PREC.: 25,000
 DIST.SUCC.: 25,000



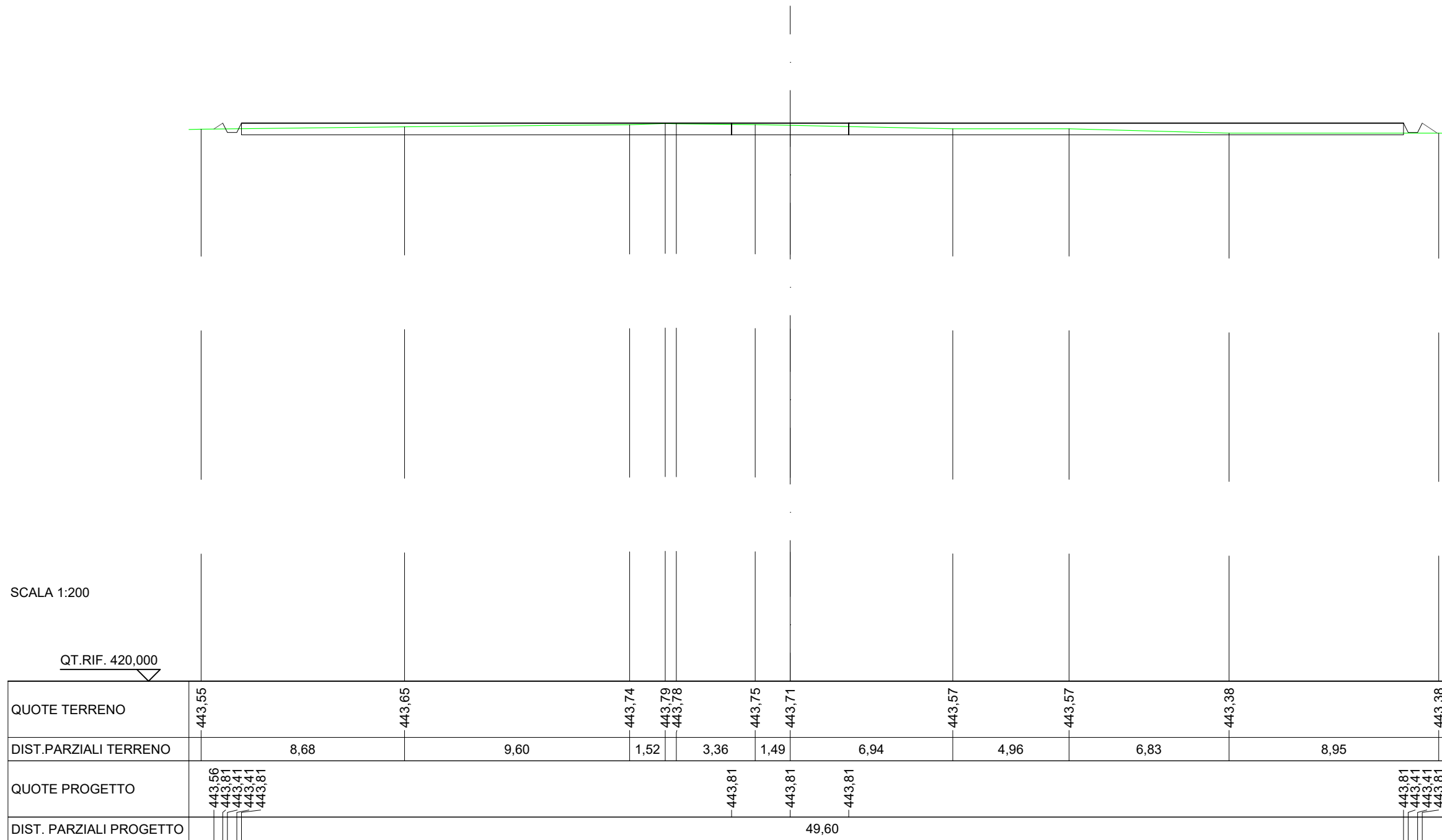
SCALA 1:200

QT.RIF. 420,000

QUOTE TERRENO	444,29	444,25	444,18	444,14	444,02	444,01	443,90	443,88	443,85	443,67
DIST.PARZIALI TERRENO	5,91	6,70	2,65	8,31	0,70	9,74	0,72	6,72	8,36	
QUOTE PROGETTO	444,29	444,11	443,71	443,71	444,11	444,11	443,71	443,71	444,11	444,11
DIST. PARZIALI PROGETTO						49,60				0,71

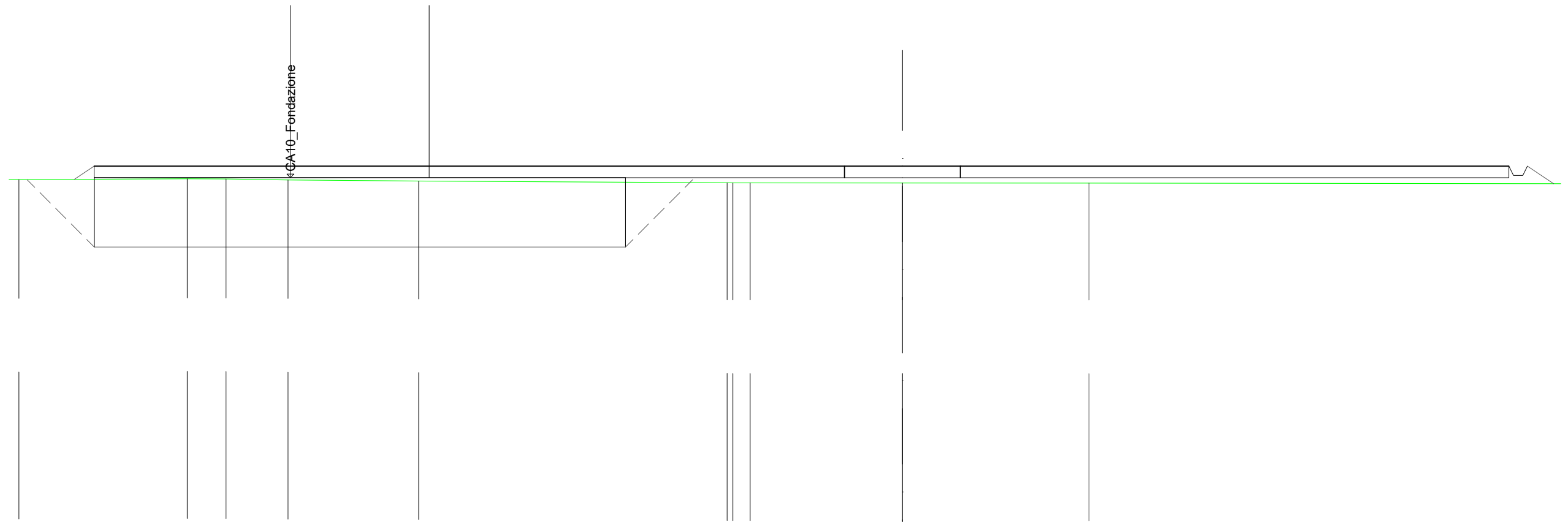
SCAVI E BONIFICHE	
FOSSO	0,075 m ²
SOVRASTRUTTURA STRADALE	
CASSONETTO	49,595 m
MANUFATTI	
SCAVO PER PIATTAFORMA	14,152 m ²
RILEVATO PER SCARPATE	0,317 m ²

SEZIONE N.: 6
 QT. PROGETTO: 443,808
 DIST.PROG.: 125,000
 DIST.PREC.: 25,000
 DIST.SUCC.: 22,770



RILEVATI	
RILEVATO	11,555 m ²
SOVRASTRUTTURA STRADALE	
CASSONETTO	61,065 m
MANUFATTI	
SCAVO PER PLINTO	65,959 m ²
RILEVATO PER SCARPATE	1,034 m ²

SEZIONE N.: 7
 QT. PROGETTO: 443,532
 DIST.PROG.: 147,770
 DIST.PREC.: 22,770
 DIST.SUCC.: 11,500



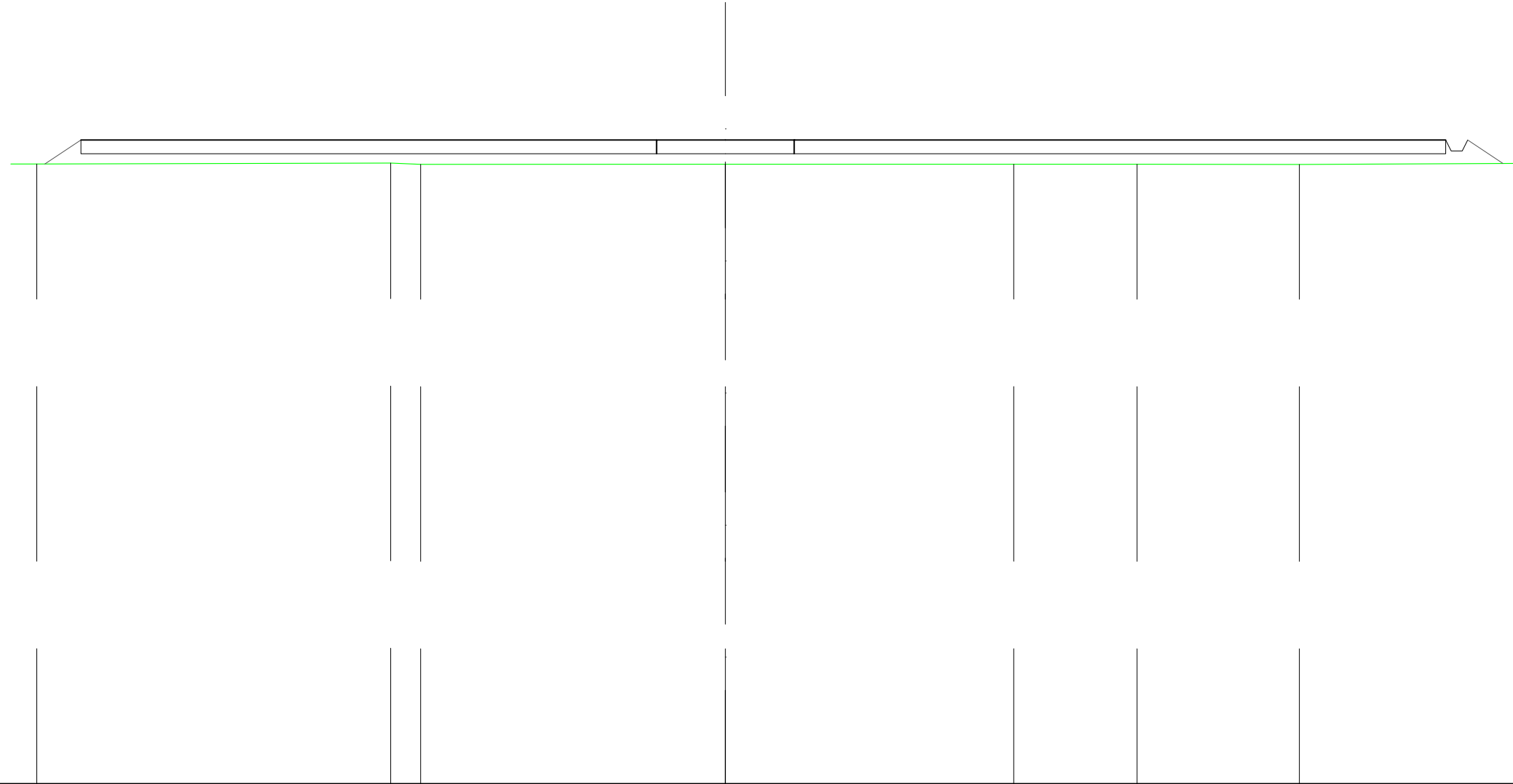
SCALA 1:200

QT.RIF. 420,000

QUOTE TERRENO	442,95		442,99	442,98	442,94	442,89		442,81	442,81	442,80		442,80	
DIST.PARZIALI TERRENO		7,26	1,68	2,67	5,64	13,31		0,75	6,57	8,05		20,81	
QUOTE PROGETTO		442,96	443,53						443,53	443,53	443,53		443,53 443,13 443,13 443,53 442,78
DIST. PARZIALI PROGETTO		0,86							61,06				1,13

RILEVATI	
RILEVATO	18,650 m ²
SOVRASTRUTTURA STRADALE	
CASSONETTO	49,595 m
MANUFATTI	
RILEVATO PER SCARPATE	1,571 m ²

SEZIONE N.: 8
 QT. PROGETTO: 443,392
 DIST.PROG.: 159,270
 DIST.PREC.: 11,500



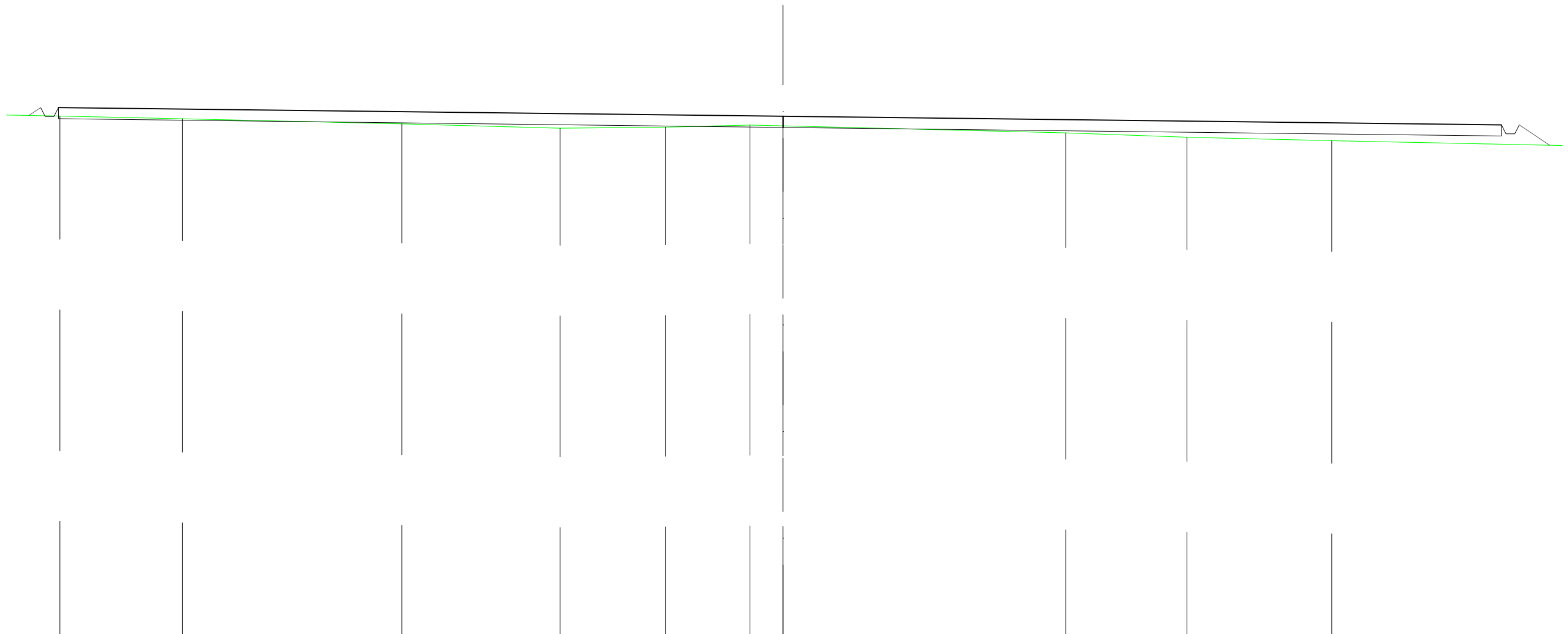
SCALA 1:200

QT.RIF. 420,000

QUOTE TERRENO	442,52		442,55	442,51		442,51		442,51	442,51		442,50		
DIST.PARZIALI TERRENO	1,26		12,86	1,09		11,07		10,48		4,48	5,90		11,14
QUOTE PROGETTO	442,52	443,39				443,39	443,39	443,39					443,39 442,99 442,99 443,39 442,54
DIST. PARZIALI PROGETTO		1,31					49,60						1,28

SCAVI E BONIFICHE	
FOSSO	0,011 m ²
MANUFATTI	
RILEVATO PER SCARPATE	1,233 m ²

SEZIONE N.: 9
 QT. PROGETTO: 443,785



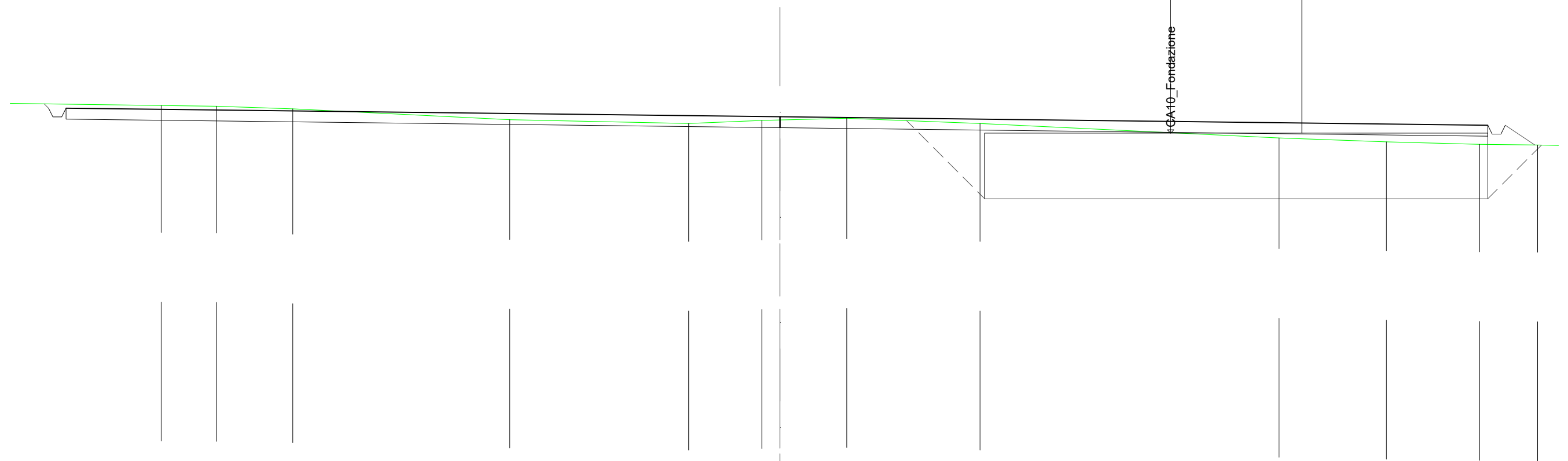
SCALA 1:200

QT.RIF. 420,000

DIST.PARZIALI TERRENO		5,51	9,88	7,12	4,75	3,81	1,49	12,73	5,46	6,53	10,39
QUOTE TERRENO		443,80	443,67	443,44	443,25	443,30	443,39	443,35	443,04	442,84	442,68
QUOTE PROGETTO	443,82 444,18 443,78 444,18						443,78				443,40 443,00 443,00 443,40 442,48
DIST. PARZIALI PROGETTO	0,53						64,99				1,37

SCAVI E BONIFICHE	
FOSSO	0,392 m ²
MANUFATTI	
SCAVO PER PARETI TRINCEA	0,019 m ²
RILEVATO PER SCARPATE	1,060 m ²

SEZIONE N.: 11
 QT. PROGETTO: 443,785



SCALA 1:200

QT.RIF. 420,000

DIST.PARZIALI TERRENO	7,71	2,53	3,49	9,92	8,18	3,35	0,83	3,05	6,09	13,67	4,91	4,27	2,65	
QUOTE TERRENO		-444,30	-444,27	-444,15	-443,65	-443,48	-443,62	-443,64	-443,72	-443,48	-442,82	-442,64	-442,53	-442,50
QUOTE PROGETTO	444,37 444,18 443,78 443,78 444,18						443,78						443,40 443,00 443,00 443,40	442,50
DIST. PARZIALI PROGETTO							64,99						1,35	