

Regione  
Sicilia



Provincia di  
Catania



Committente:

CALTA WIND S.r.l.  
Piazza Europa,14  
87100 Cosenza

Documento:

**PROGETTO DEFINITIVO**

Titolo del Progetto:

**PARCO EOLICO "CALTAGIRONE"**

Elaborato:

**Sezioni trasversali Asse CA11**

PROGETTO	DISCIPLINA	AMBITO	TIPO ELABORATO	PROGRESSIVO	SCALA
<b>W-CAL</b>	<b>P</b>	<b>VB</b>	<b>SZ</b>	<b>28</b>	<b>1:200</b>
NOME FILE:	<b>W-CAL-P-VB-SZ-28_Sezioni trasversali Asse CA11</b>				

Progettazione:



**Ing. Saverio Pagliuso**


**Ing. Mario Francesco Perri**

**Ing. Giorgio Salatino**

Rev:	Prima Emissione	Descrizione Revisione	Redatto	Controllato	Approvato
00	07/2023	PRIMA EMISSIONE	GEMSA PRO	GEMSA PRO	CALTA WIND S.r.l.

SCAVI E BONIFICHE	
FOSSO	0,047 m <sup>2</sup>
SOVRASTRUTTURA STRADALE	
CASSONETTO	2,503 m
MANUFATTI	
SCAVO PER PIATTAFORMA	0,570 m <sup>2</sup>
RILEVATO PER SCARPATE	0,118 m <sup>2</sup>

SEZIONE N.: 1  
 QT. PROGETTO: 464,588  
 DIST.PROG.: 0,000  
 DIST.SUCC.: 25,000



SCALA 1:200

QT.RIF. 440,000

QUOTE TERRENO	464,50	464,57	464,46	464,40	464,35	464,33	464,02
DIST.PARZIALI TERRENO	2,34	2,77	1,90	0,86	0,96	10,40	
QUOTE PROGETTO						464,59 464,59	464,54 464,14 464,14 464,54 464,22
DIST. PARZIALI PROGETTO							

<b>SCAVI E BONIFICHE</b>	
FOSSO	0,115 m <sup>2</sup>
<b>SOVRASTRUTTURA STRADALE</b>	
CASSONETTO	5,000 m
<b>MANUFATTI</b>	
SCAVO PER PIATTAFORMA	0,873 m <sup>2</sup>
RILEVATO PER SCARPATE	0,295 m <sup>2</sup>

SEZIONE N.: 2  
 QT. PROGETTO: 463,775  
 DIST.PROG.: 25,000  
 DIST.PREC.: 25,000  
 DIST.SUCC.: 25,000



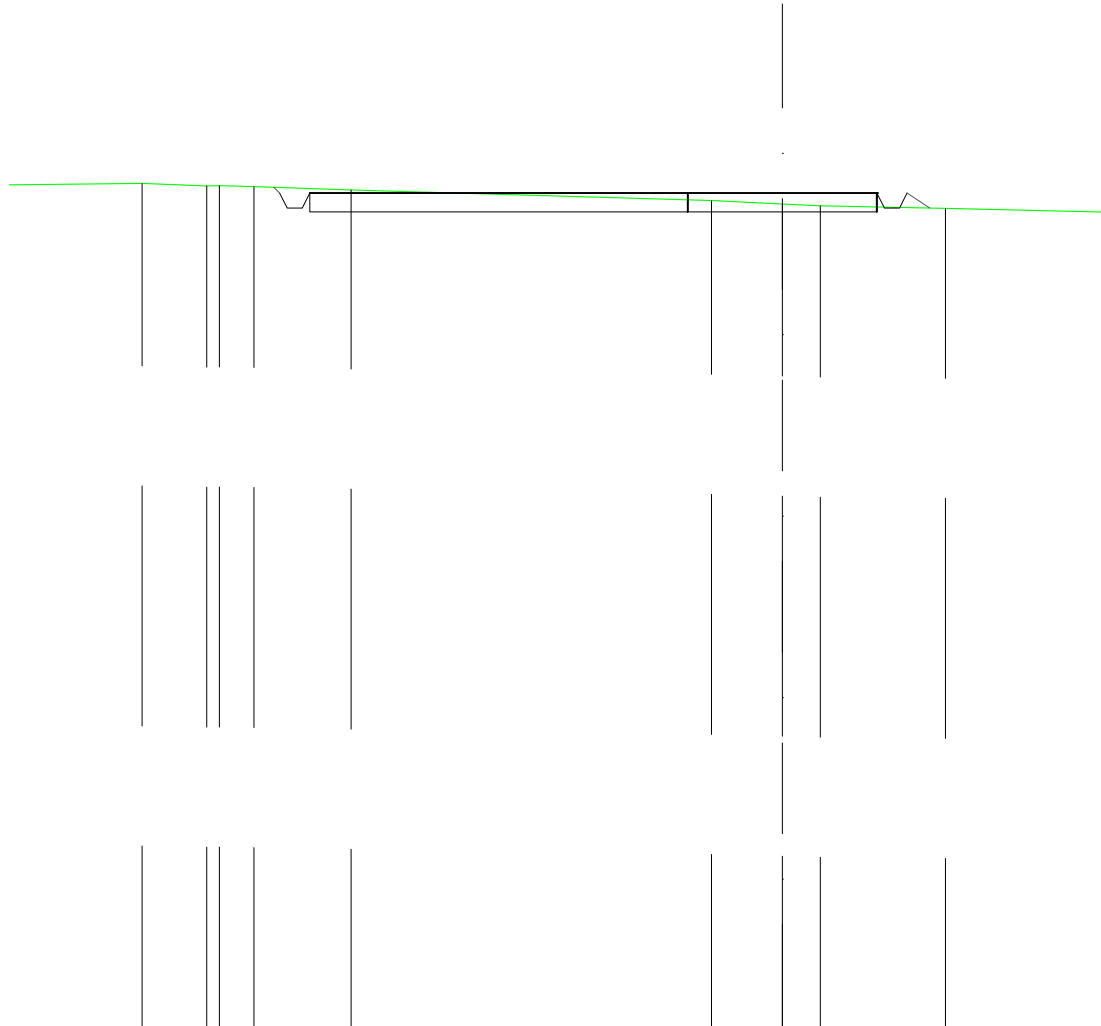
SCALA 1:200

QT.RIF. 440,000

QUOTE TERRENO	464,02	464,01		463,51	463,44	463,40	463,32	463,18
DIST.PARZIALI TERRENO	0,79		9,29	1,30	0,62	3,02		4,08
QUOTE PROGETTO				463,63	463,78	463,38	463,78	463,31
DIST. PARZIALI PROGETTO					5,00		0,70	

SCAVI E BONIFICHE	
FOSSO	0,355 m <sup>2</sup>
SOVRASTRUTTURA STRADALE	
CASSONETTO	15,000 m
MANUFATTI	
SCAVO PER PIATTAFORMA	5,729 m <sup>2</sup>
SCAVO PER PARETI TRINCEA	0,011 m <sup>2</sup>
RILEVATO PER SCARPATE	0,187 m <sup>2</sup>

SEZIONE N.: 3  
 QT. PROGETTO: 462,898  
 DIST.PROG.: 50,000  
 DIST.PREC.: 25,000  
 DIST.SUCC.: 25,000



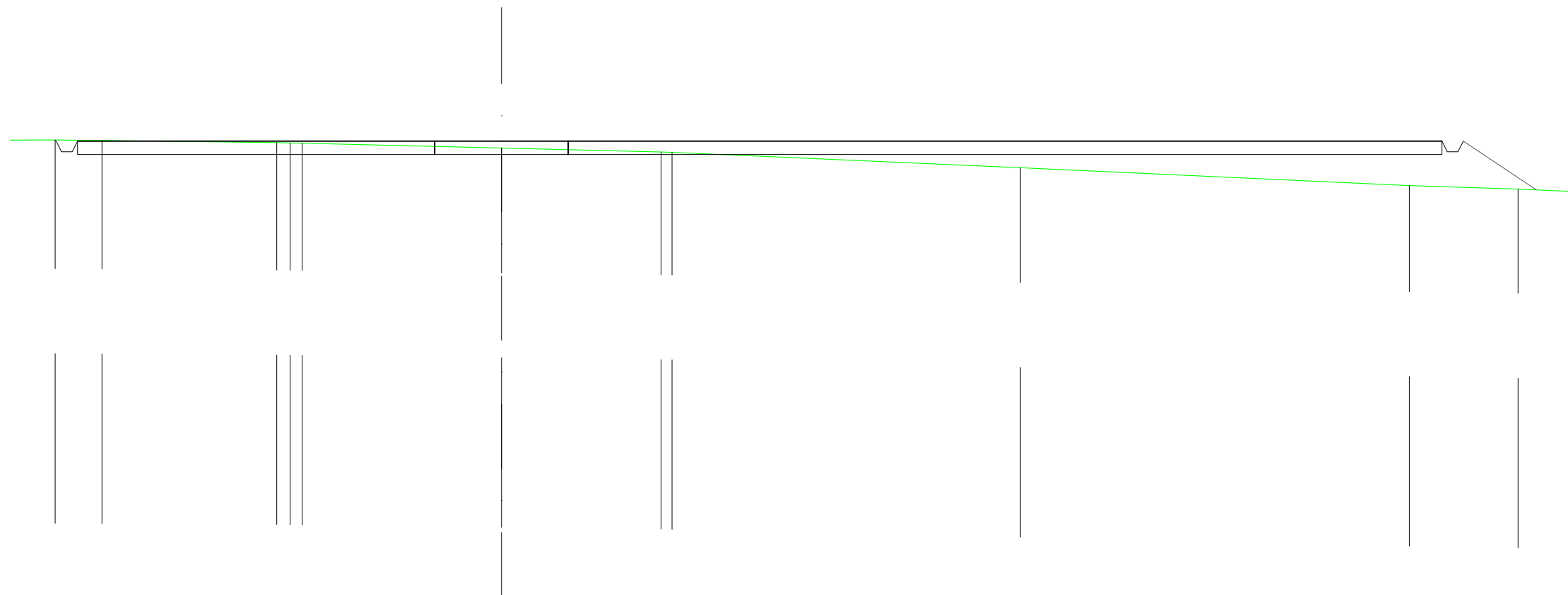
SCALA 1:200

QT.RIF. 440,801

QUOTE TERRENO	463,15	463,09	463,09	463,07	462,98	462,70	462,61	462,56	462,49
DIST.PARZIALI TERRENO	1,71	0,92	2,57	9,53	1,87	1,00	3,31	6,02	
QUOTE PROGETTO		463,05	462,90	462,50	462,90	462,90	462,90	462,50	462,50
DIST. PARZIALI PROGETTO			0,60	15,00				0,60	

SCAVI E BONIFICHE	
FOSSO	0,270 m <sup>2</sup>
RILEVATI	
RILEVATO	16,311 m <sup>2</sup>
SOVRASTRUTTURA STRADALE	
CASSONETTO	51,088 m
MANUFATTI	
SCAVO PER PIATTAFORMA	7,651 m <sup>2</sup>
SCAVO PER PARETI TRINCEA	0,001 m <sup>2</sup>
RILEVATO PER SCARPATE	3,495 m <sup>2</sup>

SEZIONE N.: 4  
 QT. PROGETTO: 462,303  
 DIST.PROG.: 75,000  
 DIST.PREC.: 25,000  
 DIST.SUCC.: 35,000



SCALA 1:200

QT.RIF. 440,000

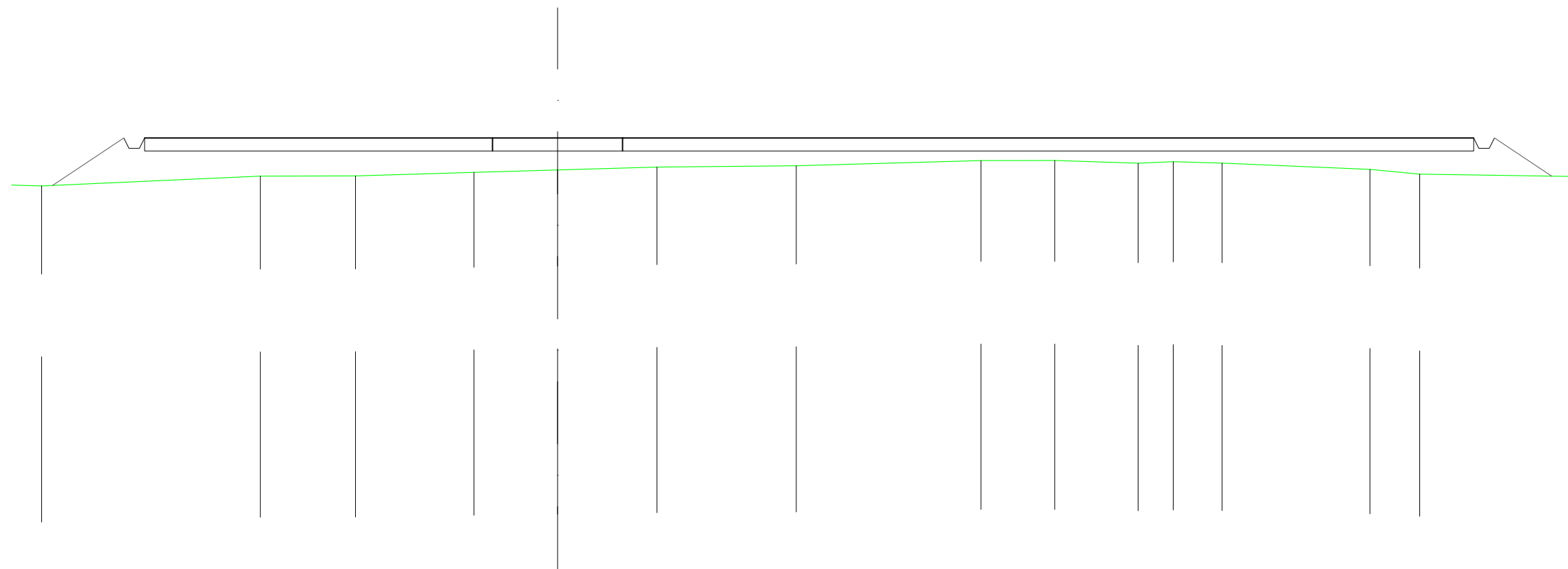
QUOTE TERRENO	462,34	462,33	462,25	462,23	462,04	461,90	461,88	461,31	460,64	460,51
DIST.PARZIALI TERRENO	2,02	1,75	6,54	0,50	7,46	5,98	13,04	14,56	4,07	
QUOTE PROGETTO	462,34	462,30	461,90	462,30	462,30	462,30	461,90	461,90	462,30	460,48
DIST. PARZIALI PROGETTO							51,09		2,74	





RILEVATI	
RILEVATO	34,417 m <sup>2</sup>
SOVRASTRUTTURA STRADALE	
CASSONETTO	51,088 m
MANUFATTI	
RILEVATO PER SCARPATE	5,907 m <sup>2</sup>

SEZIONE N.: 7  
 QT. PROGETTO: 461,309  
 DIST.PROG.: 145,085  
 DIST.PREC.: 11,500



SCALA 1:200

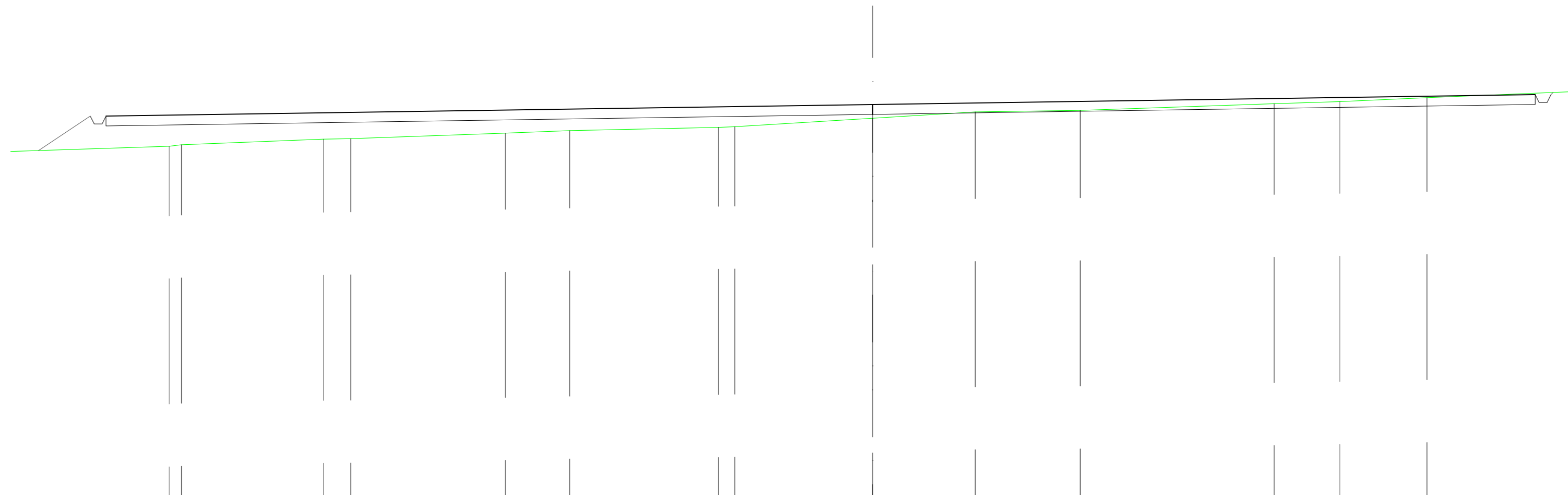
QT.RIF. 440,000

QUOTE TERRENO	459,47		459,84	459,85	459,99	460,08	460,19	460,24	460,44	460,44	460,34	460,40	460,34	460,10	459,92
DIST.PARZIALI TERRENO		8,41	3,66	4,56	3,21	3,82	5,36	7,10	2,84	3,21	1,35	1,88	5,68	1,91	
QUOTE PROGETTO	459,49	461,31	460,91	460,91	461,31	461,31	461,31							461,31	459,84
DIST. PARZIALI PROGETTO		2,73						51,09							2,20



SCAVI E BONIFICHE	
FOSSO	0,308 m <sup>2</sup>
MANUFATTI	
SCAVO PER PARETI TRINCEA	0,005 m <sup>2</sup>
RILEVATO PER SCARPATE	3,250 m <sup>2</sup>

SEZIONE N.: 8  
QT. PROGETTO: 461,859



SCALA 1:200


QT.RIF. 440,000

DIST.PARZIALI TERRENO	8,72	0,62	7,18	1,39	7,84	3,25	7,54	0,62	6,98	5,20	5,32	9,83	3,33	4,41	9,24
QUOTE TERRENO		-459,75 -459,62		-460,11 -460,13		-460,41 -460,54		-460,71 -460,74		-461,16		-461,49 -461,56		-461,90 -462,01	-462,21
QUOTE PROGETTO	-459,53	-461,28 -460,88 -460,88 -461,28								-461,86					-462,36 -461,96 -461,96 -462,36
DIST. PARZIALI PROGETTO	2,62								72,37						



MANUFATTI	
RILEVATO PER SCARPATE	5,761 m <sup>2</sup>

SEZIONE N.: 10  
 QT. PROGETTO: 461,859  
 DIST.PREC.: 18,197



SCALA 1:200

QT.RIF. 436,677

DIST.PARZIALI TERRENO			15,61	0,65	2,68	4,38	0,86	3,47	2,04	4,20	16,03	7,12	3,05	4,85	4,68	
QUOTE TERRENO		-460,04		-460,48	-460,50	-460,48	-460,39	-460,40	-460,53	-460,61	-460,65	-460,48	-460,60	-460,60	-460,66	
QUOTE PROGETTO	459,85								-461,86							
DIST. PARZIALI PROGETTO	2,14								73,87					2,56		