

Regione
Sicilia



Provincia di
Catania



Committente:

CALTA WIND S.r.l.
Piazza Europa,14
87100 Cosenza

Documento:

PROGETTO DEFINITIVO

Titolo del Progetto:

PARCO EOLICO "CALTAGIRONE"

Elaborato:

Sezioni trasversali Asse CA13

PROGETTO	DISCIPLINA	AMBITO	TIPO ELABORATO	PROGRESSIVO	SCALA
W-CAL	P	VB	SZ	30	1:200
NOME FILE:	W-CAL-P-VB-SZ-30_Sezioni trasversali Asse CA13				

Progettazione:



Ing. Saverio Pagliuso

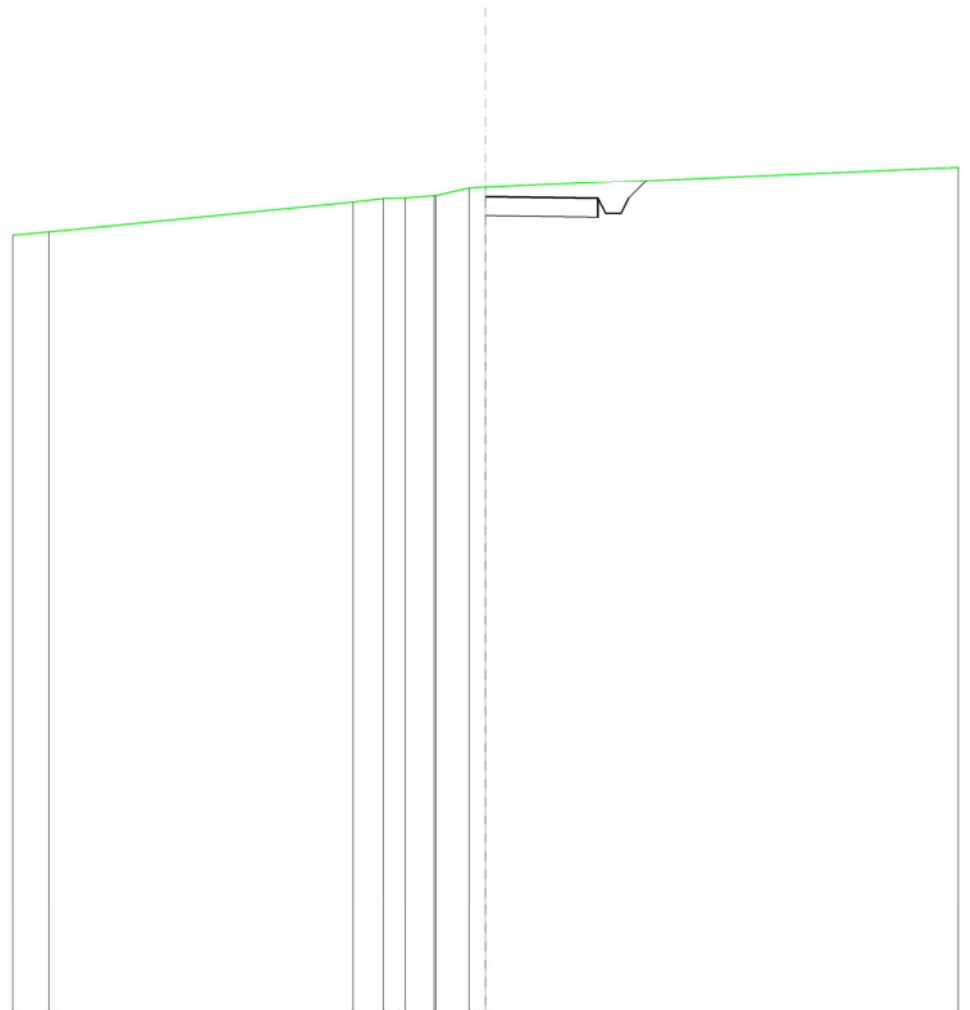
Ing. Mario Francesco Perri

Ing. Giorgio Salatino

Rev:	Prima Emissione	Descrizione Revisione	Redatto	Controllato	Approvato
00	07/2023	PRIMA EMISSIONE	GEMSA PRO	GEMSA PRO	CALTA WIND S.r.l.

SCAVI E BONIFICHE	
FOSSO	0,594 m ²
SOVRASTRUTTURA STRADALE	
CASSONETTO	2,981 m
MANUFATTI	
SCAVO PER PIATTAFORMA	2,487 m ²
SCAVO PER PARETI TRINCEA	0,106 m ²

SEZIONE N.: 1
 QT. PROGETTO: 431,595
 DIST.PROG.: 0,000
 DIST.SUCC.: 25,000



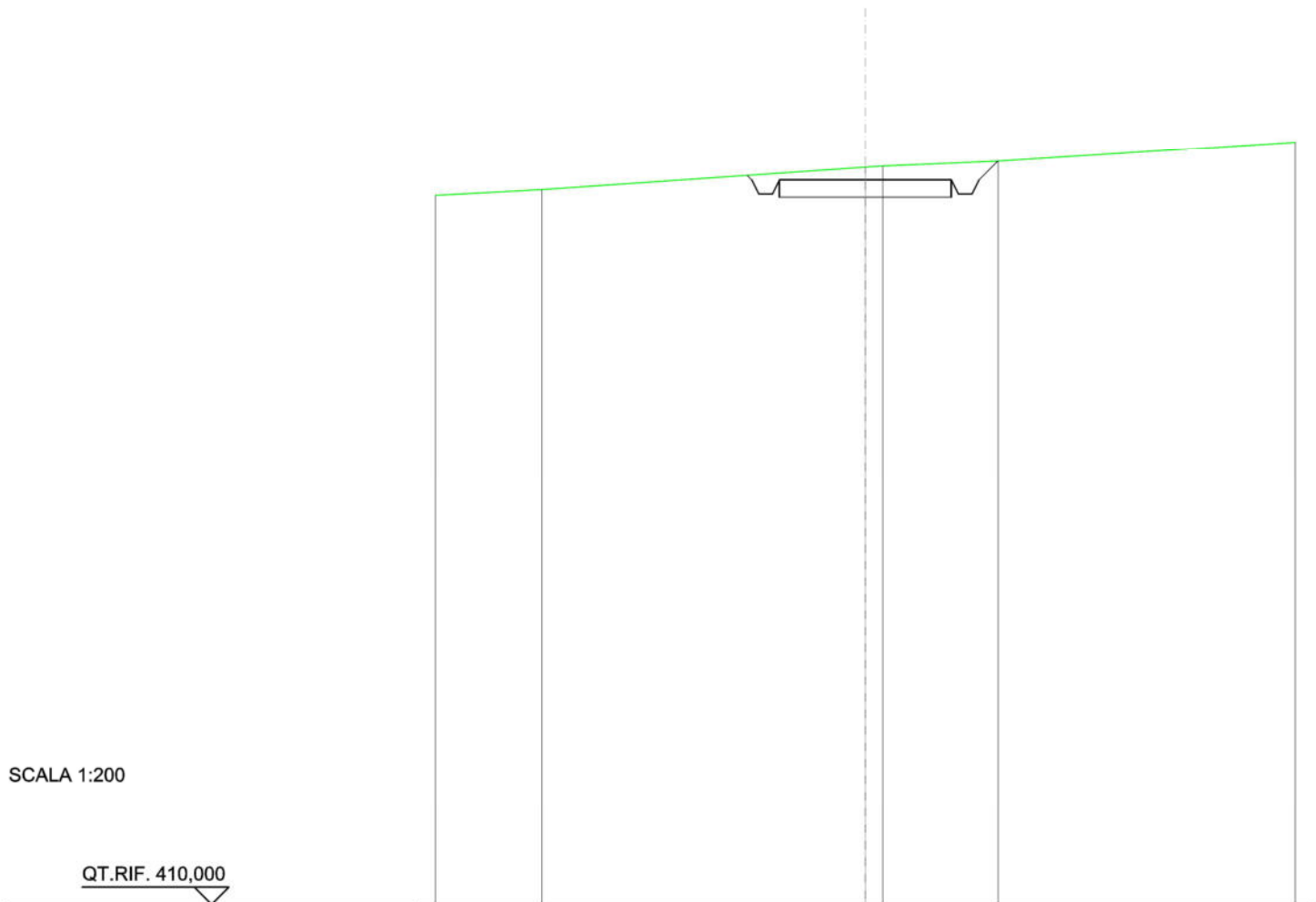
SCALA 1:200

QT.RIF. 410,000

QUOTE TERRENO	430,67	431,45	431,55	431,56	431,61	431,62	431,83	431,84
DIST.PARZIALI TERRENO	8,04	0,80	0,58	0,76	0,89			
QUOTE PROGETTO						431,60	431,60	431,55
DIST. PARZIALI PROGETTO								431,15 431,16 431,56 432,03

SCAVI E BONIFICHE	
FOSSO	1,026 m ²
SOVRASTRUTTURA STRADALE	
CASSONETTO	5,000 m
MANUFATTI	
SCAVO PER PIATTAFORMA	4,307 m ²
SCAVO PER PARETI TRINCEA	0,155 m ²

SEZIONE N.: 2
 QT. PROGETTO: 431,083
 DIST.PROG.: 25,000
 DIST.PREC.: 25,000
 DIST.SUCC.: 25,000



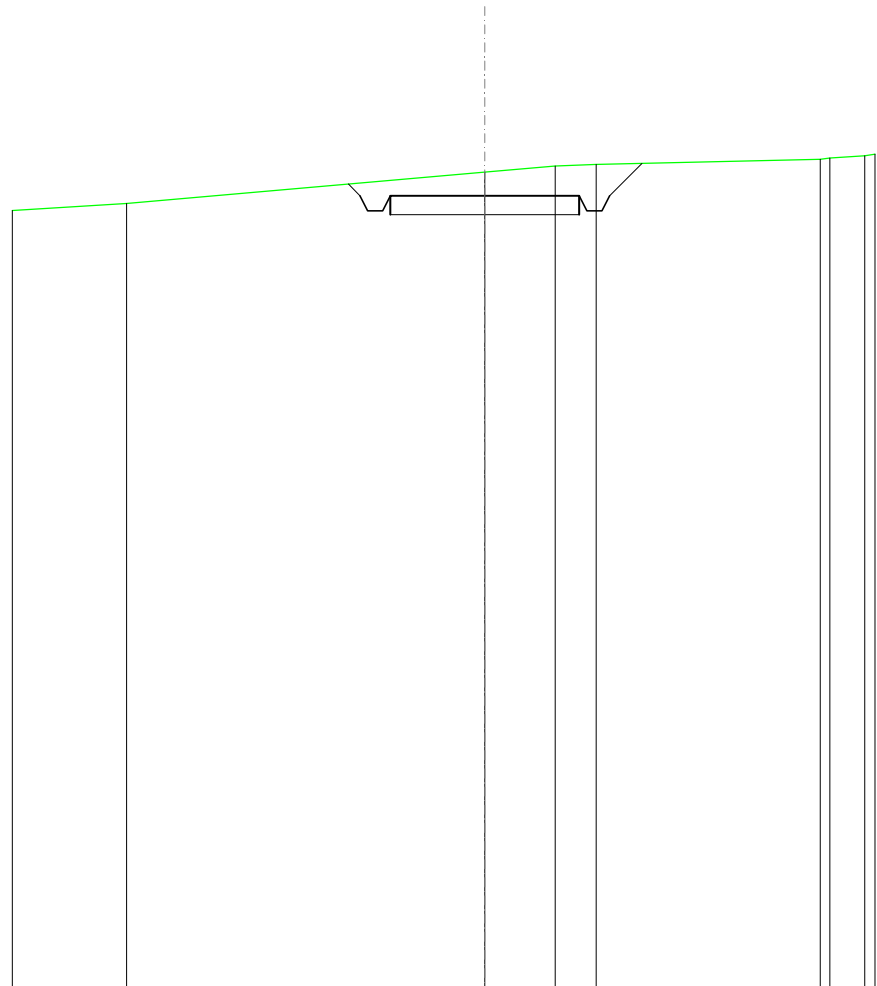
SCALA 1:200

QT.RIF. 410,000

QUOTE TERRENO	430,81		431,45 431,49	431,63
DIST.PARZIALI TERRENO		9,40	0,51	3,36
QUOTE PROGETTO			431,08	431,08 430,68 430,68 431,08
DIST. PARZIALI PROGETTO			5,00	0,55

SCAVI E BONIFICHE	
FOSSO	1,433 m ²
SOVRASTRUTTURA STRADALE	
CASSONETTO	5,000 m
MANUFATTI	
SCAVO PER PIATTAFORMA	5,605 m ²
SCAVO PER PARETI TRINCEA	0,407 m ²

SEZIONE N.: 3
 QT. PROGETTO: 430,987
 DIST.PROG.: 50,000
 DIST.PREC.: 25,000
 DIST.SUCC.: 25,000



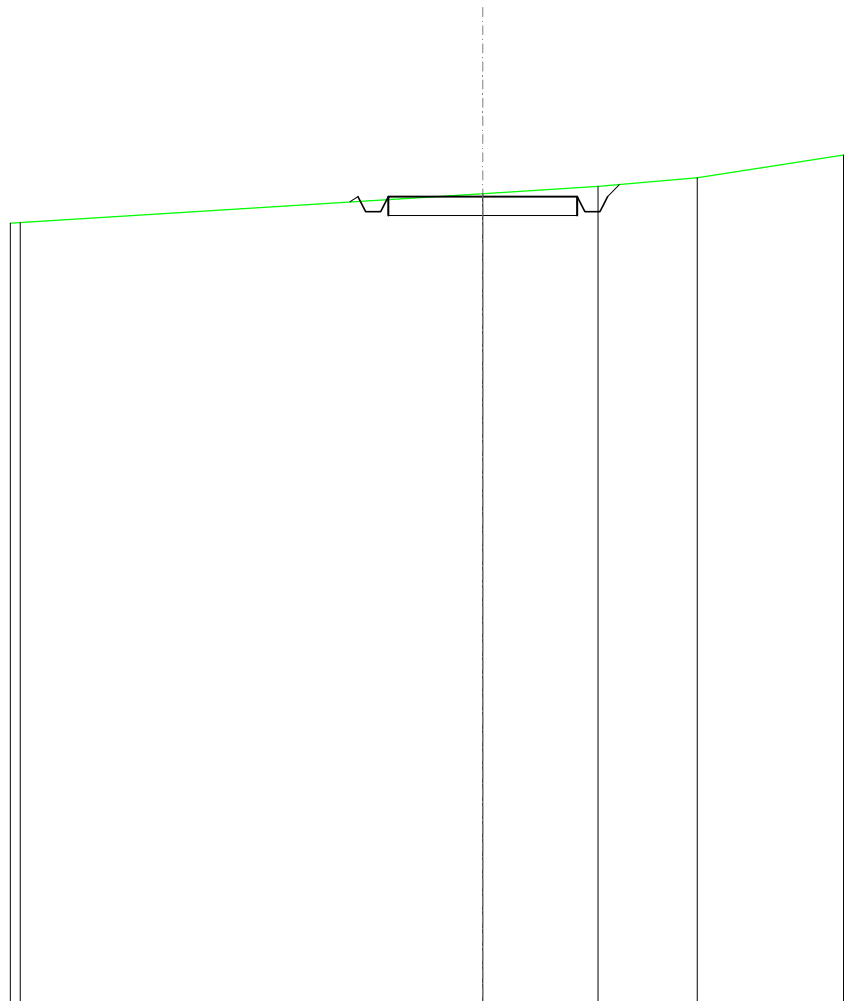
SCALA 1:200

QT.RIF. 410,000

QUOTE TERRENO	430,78		431,61	431,77	431,81		431,95	431,99	432,05	432,09
DIST.PARZIALI TERRENO		9,47		1,86	1,08		5,92		0,92	
QUOTE PROGETTO			430,99		430,99	430,59		430,59	430,99	431,84
DIST. PARZIALI PROGETTO			5,00			0,85				

SCAVI E BONIFICHE	
FOSSO	0,611 m ²
SOVRASTRUTTURA STRADALE	
CASSONETTO	5,000 m
MANUFATTI	
SCAVO PER PIATTAFORMA	2,891 m ²
SCAVO PER PARETI TRINCEA	0,046 m ²
RILEVATO PER SCARPATE	0,019 m ²

SEZIONE N.: 4
 QT. PROGETTO: 431,307
 DIST.PROG.: 75,000
 DIST.PREC.: 25,000
 DIST.SUCC.: 25,000



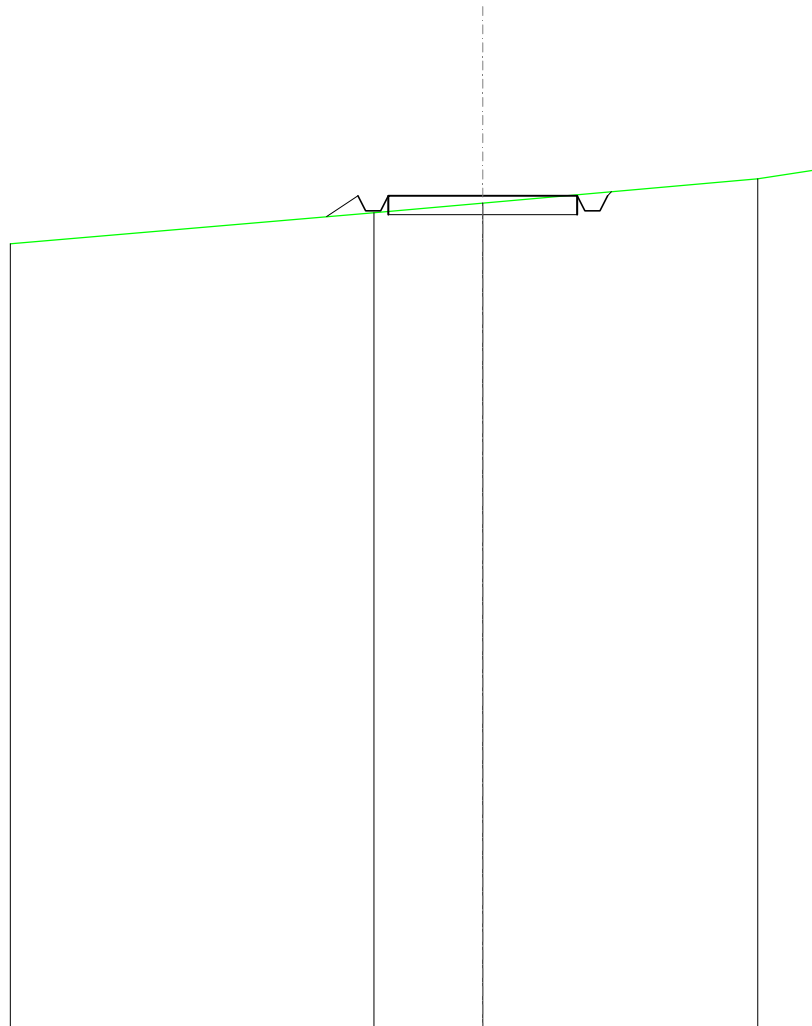
SCALA 1:200

QT.RIF. 410,000

QUOTE TERRENO		431,39	431,58	431,81	432,40
DIST.PARZIALI TERRENO		3,05	2,62	3,87	
QUOTE PROGETTO	431,17 431,31 430,91 431,31	431,31	431,31 430,91 431,31 431,63		
DIST. PARZIALI PROGETTO		5,00			

SCAVI E BONIFICHE	
FOSSO	0,289 m ²
SOVRASTRUTTURA STRADALE	
CASSONETTO	5,000 m
MANUFATTI	
SCAVO PER PIATTAFORMA	1,523 m ²
SCAVO PER PARETI TRINCEA	0,005 m ²
RILEVATO PER SCARPATE	0,323 m ²

SEZIONE N.: 5
 QT. PROGETTO: 432,045
 DIST.PROG.: 100,000
 DIST.PREC.: 25,000
 DIST.SUCC.: 25,000



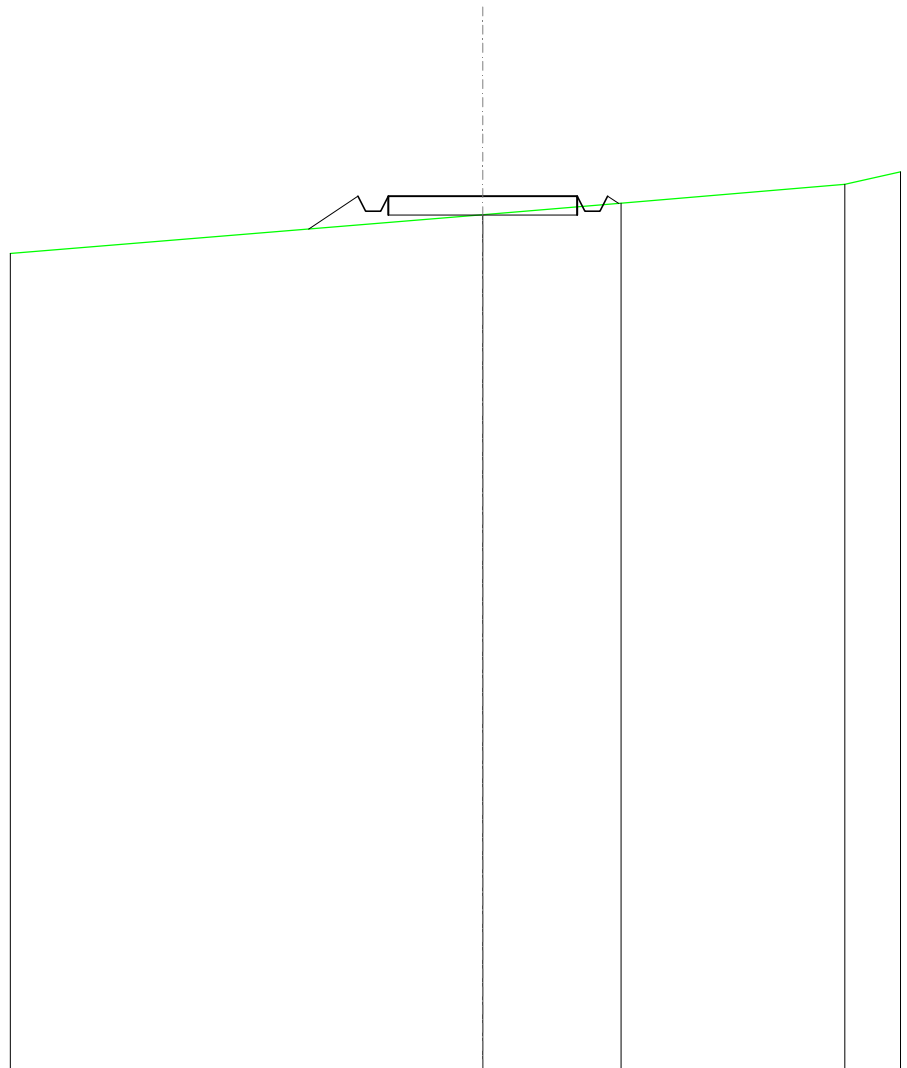
SCALA 1:200

QT.RIF. 410,000

QUOTE TERRENO		431,60	431,85	432,49	432,72
DIST.PARZIALI TERRENO		2,88	7,27	1,49	
QUOTE PROGETTO		431,49 432,05 431,65 431,65 432,05	432,05	432,05 431,65 431,65 432,05 432,15	
DIST. PARZIALI PROGETTO		0,83	5,00		

SCAVI E BONIFICHE	
FOSSO	0,069 m ²
RILEVATI	
RILEVATO	0,241 m ²
SOVRASTRUTTURA STRADALE	
CASSONETTO	5,000 m
MANUFATTI	
SCAVO PER PIATTAFORMA	0,274 m ²
RILEVATO PER SCARPATE	0,912 m ²

SEZIONE N.: 6
 QT. PROGETTO: 433,146
 DIST.PROG.: 125,000
 DIST.PREC.: 25,000
 DIST.SUCC.: 25,000



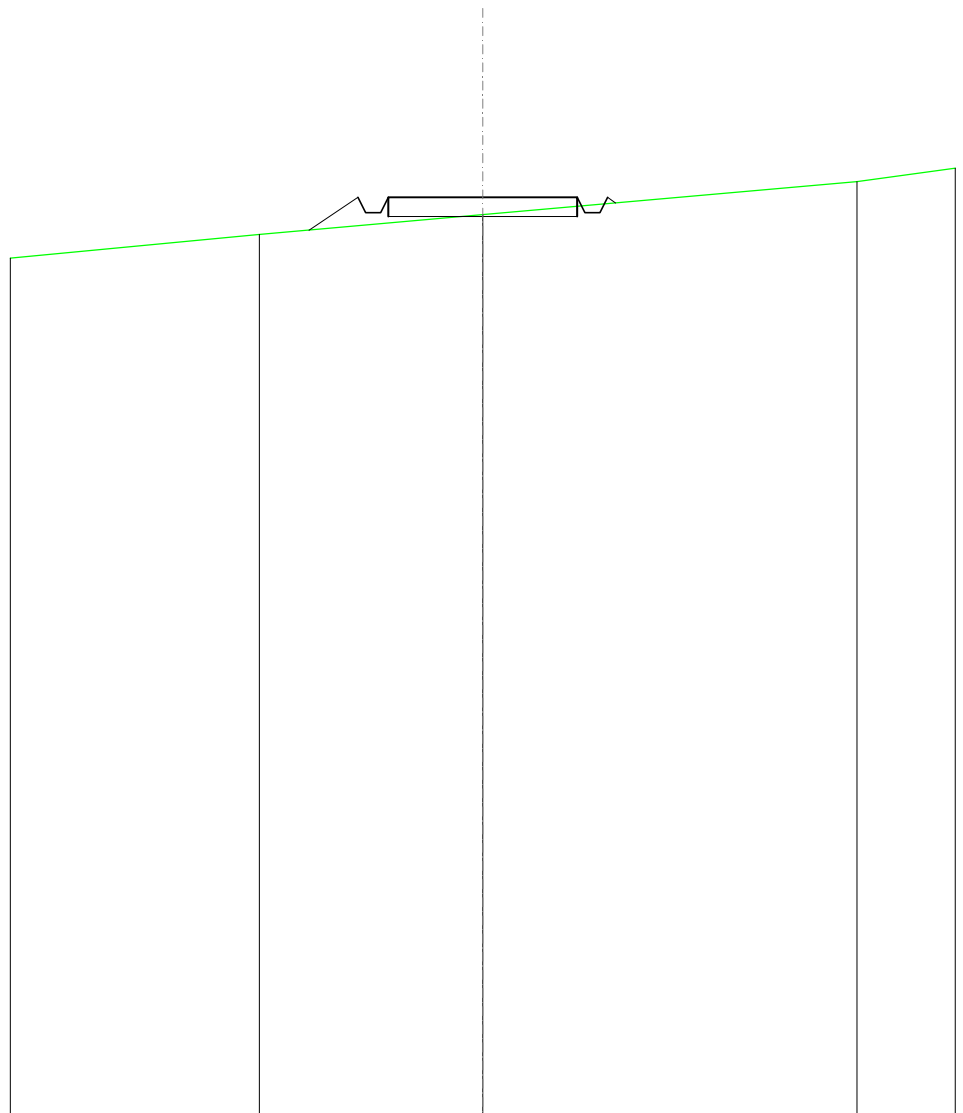
SCALA 1:200

QT.RIF. 410,000

QUOTE TERRENO				432,65		432,95		433,46	433,78
DIST.PARZIALI TERRENO					3,66		5,91	1,47	
QUOTE PROGETTO		432,27	433,15	432,75	432,75	433,15	433,15	432,75	432,95
DIST. PARZIALI PROGETTO		1,31			5,00				

SCAVI E BONIFICHE	
FOSSO	0,101 m ²
RILEVATI	
RILEVATO	0,179 m ²
SOVRASTRUTTURA STRADALE	
CASSONETTO	5,000 m
MANUFATTI	
SCAVO PER PIATTAFORMA	0,397 m ²
RILEVATO PER SCARPATE	0,855 m ²

SEZIONE N.: 7
 QT. PROGETTO: 434,298
 DIST.PROG.: 150,000
 DIST.PREC.: 25,000
 DIST.SUCC.: 25,000



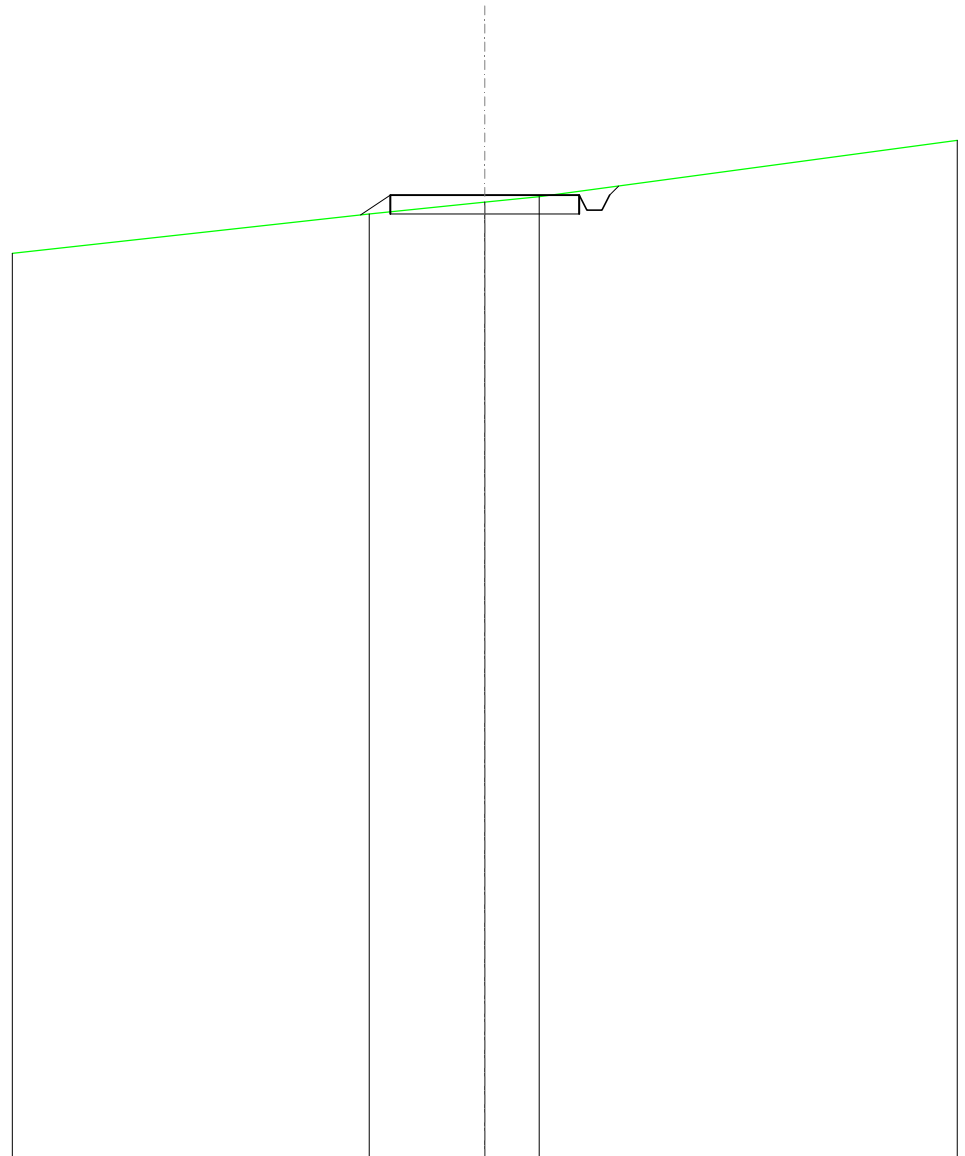
SCALA 1:200

QT.RIF. 410,000

QUOTE TERRENO	433,32	433,84	434,72
DIST.PARZIALI TERRENO	5,91	9,89	
QUOTE PROGETTO	433,43	434,30	434,15
DIST. PARZIALI PROGETTO	1,30	5,00	

SCAVI E BONIFICHE	
FOSSO	0,359 m ²
SOVRASTRUTTURA STRADALE	
CASSONETTO	5,000 m
MANUFATTI	
SCAVO PER PIATTAFORMA	1,554 m ²
SCAVO PER PARETI TRINCEA	0,024 m ²
RILEVATO PER SCARPATE	0,175 m ²

SEZIONE N.: 8
 QT. PROGETTO: 435,449
 DIST.PROG.: 175,000
 DIST.PREC.: 25,000
 DIST.SUCC.: 25,000



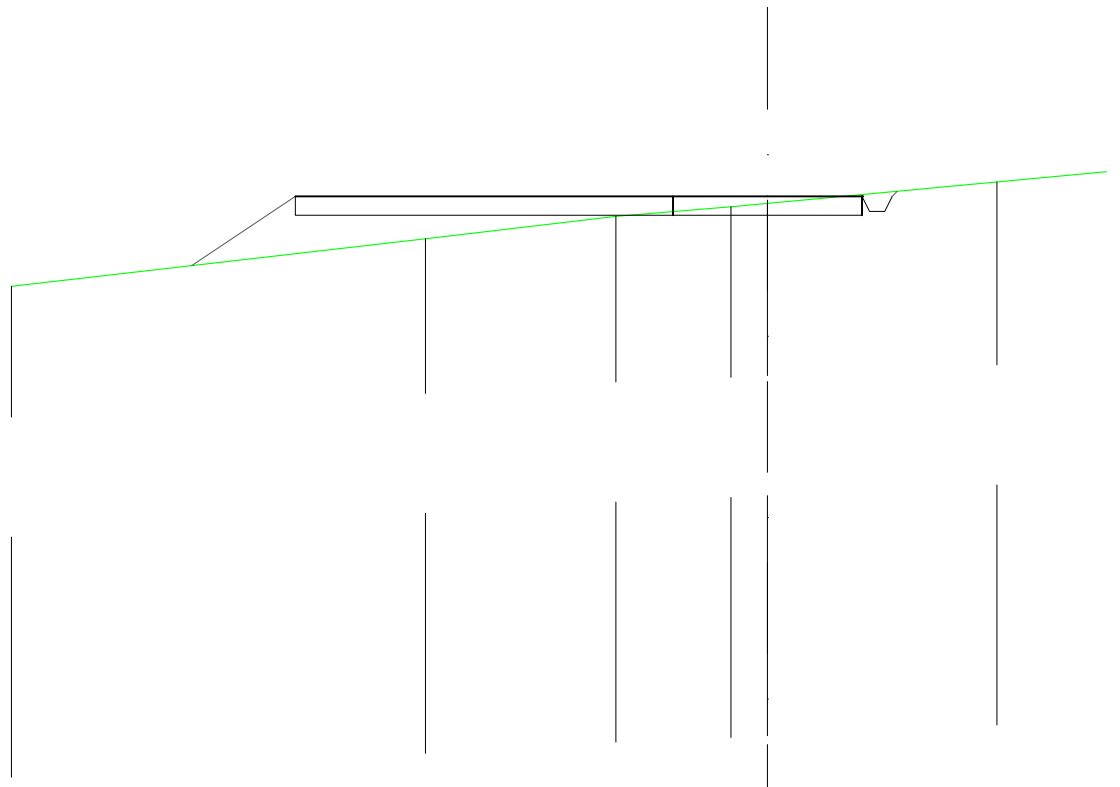
SCALA 1:200

QT.RIF. 410,000

QUOTE TERRENO		434,95	435,26	435,40
DIST.PARZIALI TERRENO			3,05	1,44
QUOTE PROGETTO		434,92 435,45	435,45	435,45 435,05 435,15 435,68
DIST. PARZIALI PROGETTO		0,79	5,00	

SCAVI E BONIFICHE	
FOSSO	0,307 m ²
RILEVATI	
RILEVATO	4,462 m ²
SOVRASTRUTTURA STRADALE	
CASSONETTO	14,989 m
MANUFATTI	
SCAVO PER PIATTAFORMA	1,636 m ²
SCAVO PER PARETI TRINCEA	0,008 m ²
RILEVATO PER SCARPATE	2,082 m ²

SEZIONE N.: 9
 QT. PROGETTO: 436,091
 DIST.PROG.: 200,000
 DIST.PREC.: 25,000
 DIST.SUCC.: 25,000



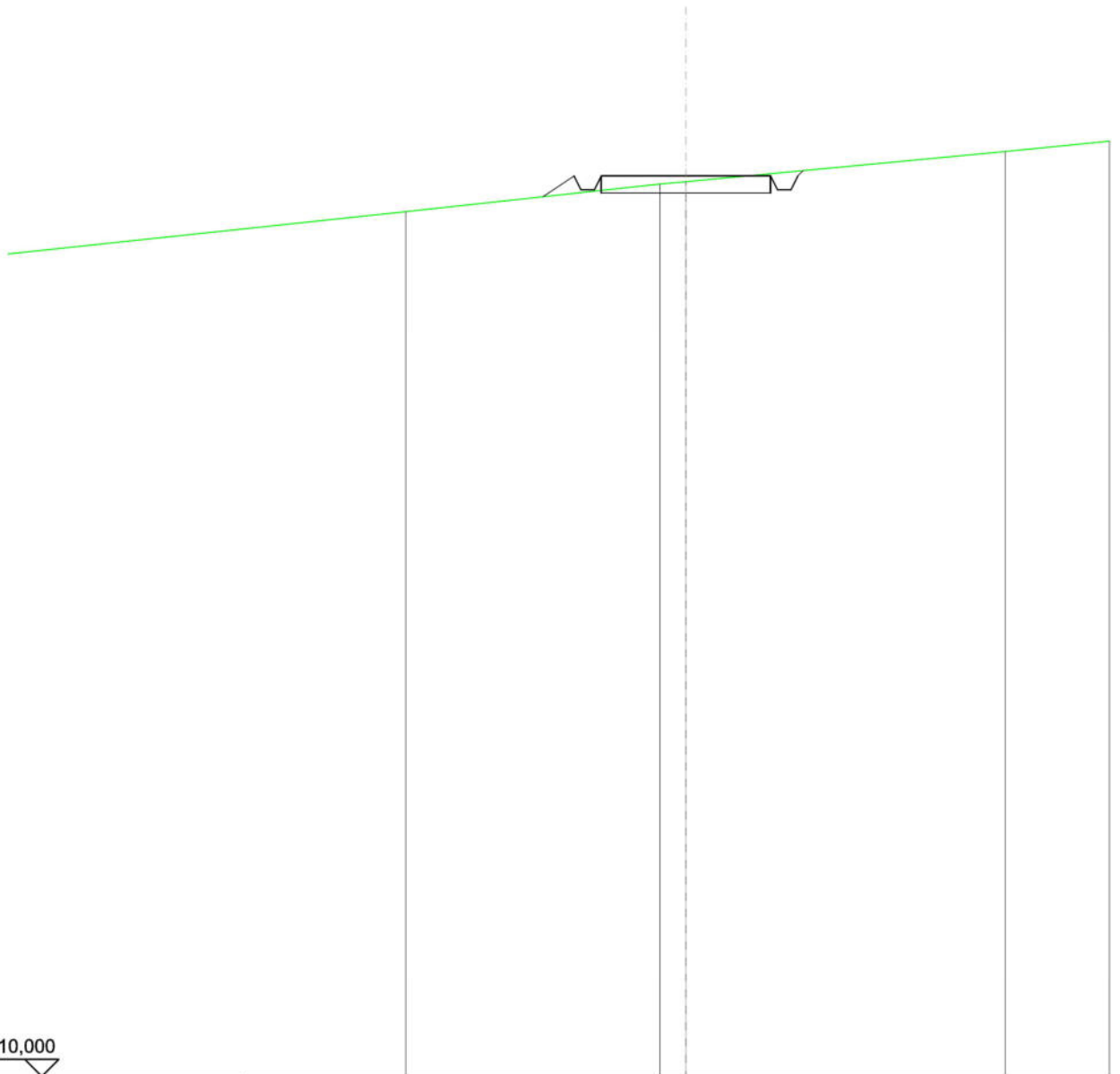
SCALA 1:200

QT.RIF. 414,094

QUOTE TERRENO	433,71		434,97		435,56		435,81	435,90		436,47
DIST.PARZIALI TERRENO		10,95		5,04		3,05	0,97		6,07	
QUOTE PROGETTO		434,26	436,09			436,09		436,09	436,09 435,69 435,69 436,09 436,22	
DIST. PARZIALI PROGETTO			2,75		14,99					

SCAVI E BONIFICHE	
FOSSO	0,326 m ²
SOVRASTRUTTURA STRADALE	
CASSONETTO	5,000 m
MANUFATTI	
SCAVO PER PIATTAFORMA	1,648 m ²
SCAVO PER PARETI TRINCEA	0,012 m ²
RILEVATO PER SCARPATE	0,368 m ²

SEZIONE N.: 10
 QT. PROGETTO: 436,602
 DIST.PROG.: 225,000
 DIST.PREC.: 25,000
 DIST.SUCC.: 25,000



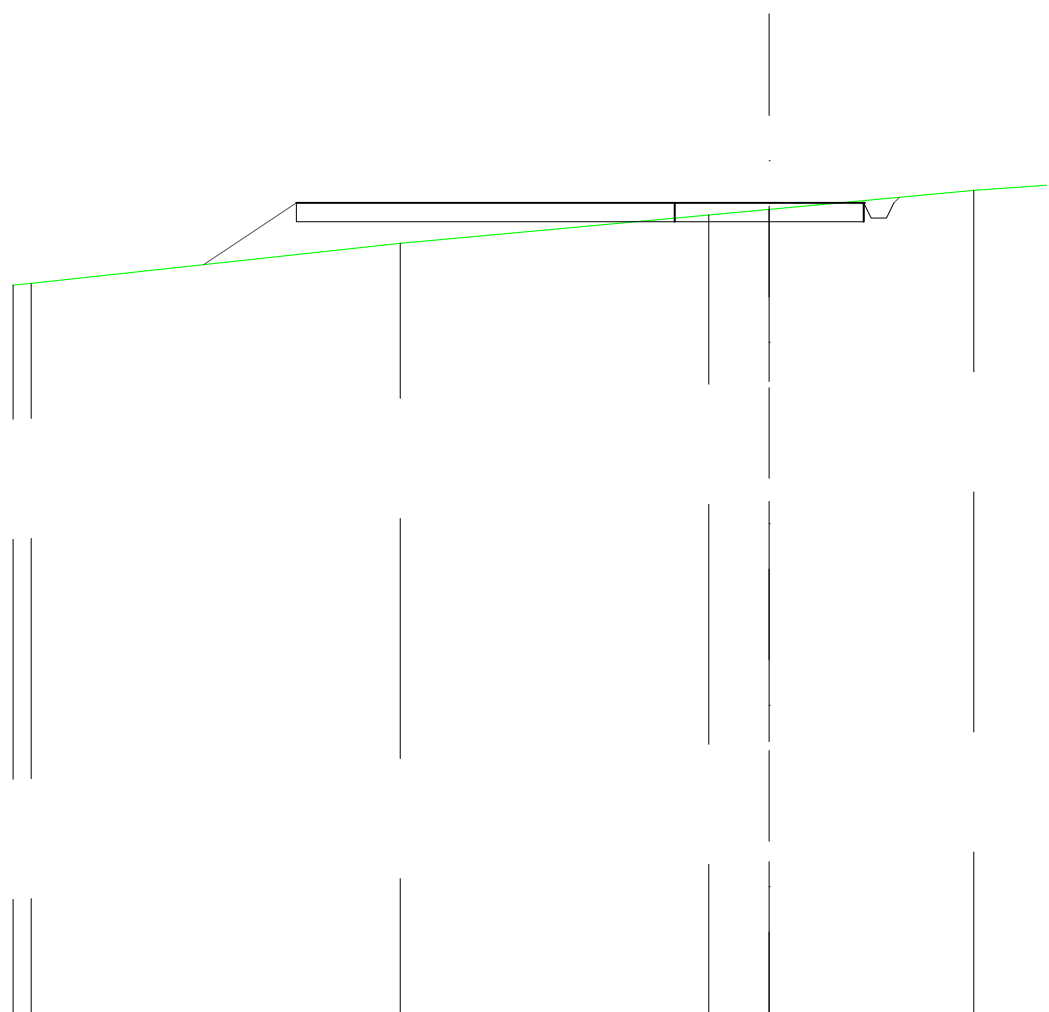
SCALA 1:200

QT.RIF. 410,000

QUOTE TERRENO	435,56	436,36	436,44	437,32
DIST.PARZIALI TERRENO		7,51	0,76	9,42
QUOTE PROGETTO		435,99 436,60 436,20 436,20 436,60	436,60	436,60 436,20 436,60 436,76
DIST. PARZIALI PROGETTO		0,91	5,00	

SCAVI E BONIFICHE	
FOSSO	0,318 m ²
RILEVATI	
RILEVATO	3,742 m ²
SOVRASTRUTTURA STRADALE	
CASSONETTO	15,009 m
MANUFATTI	
SCAVO PER PIATTAFORMA	1,695 m ²
SCAVO PER PARETI TRINCEA	0,010 m ²
RILEVATO PER SCARPATE	1,674 m ²

SEZIONE N.: 11
 QT. PROGETTO: 437,084
 DIST.PROG.: 250,000
 DIST.PREC.: 25,000
 DIST.SUCC.: 25,000



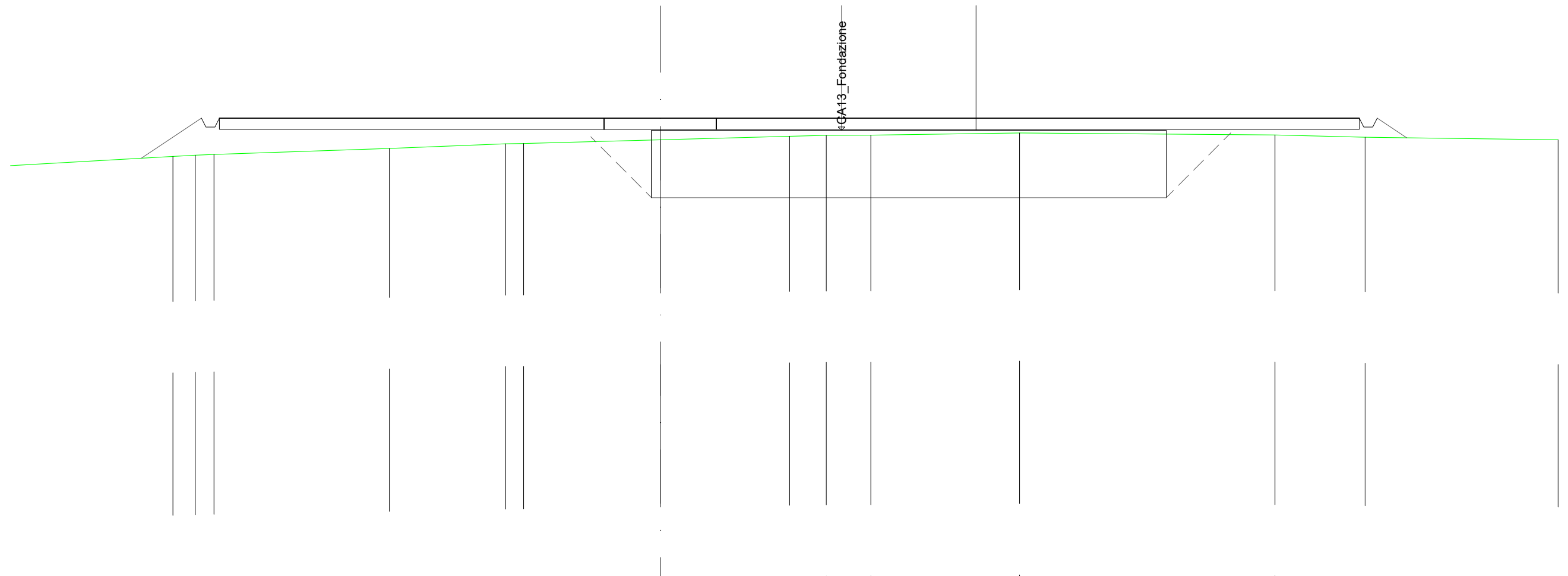
SCALA 1:200

QT.RIF. 415,111

QUOTE TERRENO	434,91	434,96		436,01		436,76	436,91	437,42
DIST.PARZIALI TERRENO		9,76		8,16		1,60	5,41	
QUOTE PROGETTO		435,45	437,08			437,08	437,08	437,08 436,68 436,68 437,08 437,23
DIST. PARZIALI PROGETTO		2,45		15,01				

RILEVATI	
RILEVATO	23,262 m ²
SOVRASTRUTTURA STRADALE	
CASSONETTO	50,779 m
MANUFATTI	
SCAVO PER PLINTO	63,741 m ²
RILEVATO PER SCARPATE	4,259 m ²

SEZIONE N.: 14
 QT. PROGETTO: 437,335
 DIST.PROG.: 329,624
 DIST.PREC.: 29,624
 DIST.SUCC.: 11,507



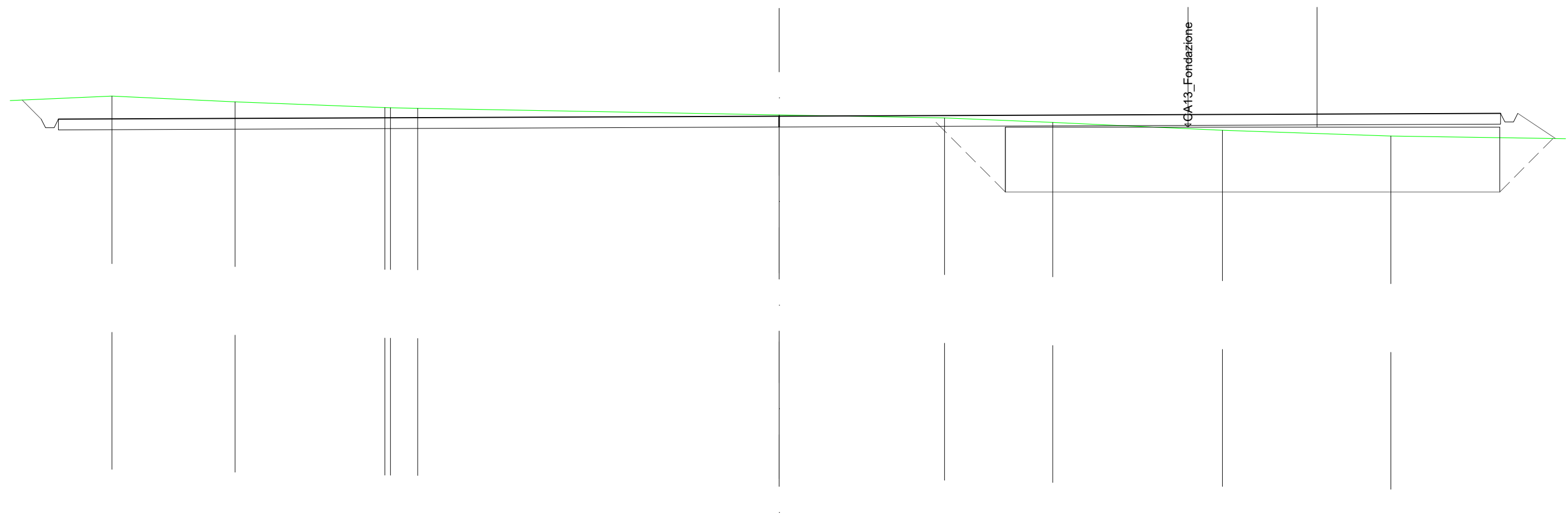
SCALA 1:200

QT.RIF. 410,000

QUOTE TERRENO		435,63	435,68	435,72		435,98		436,19	436,20		436,37		436,53	436,57	436,57		436,67		436,58	436,48		436,37		
DIST.PARZIALI TERRENO	11,15	0,99	0,84		7,81		5,18	0,80		6,09		5,76	1,64	1,98		6,63		11,38		4,02		8,60		
QUOTE PROGETTO		435,55	437,33	436,93	437,33			437,33		437,33		437,33									437,33	436,93	437,33	436,46
DIST. PARZIALI PROGETTO		2,68														50,78						1,31		

SCAVI E BONIFICHE	
FOSSO	0,992 m ²
MANUFATTI	
SCAVO PER PARETI TRINCEA	0,408 m ²
RILEVATO PER SCARPATE	1,661 m ²

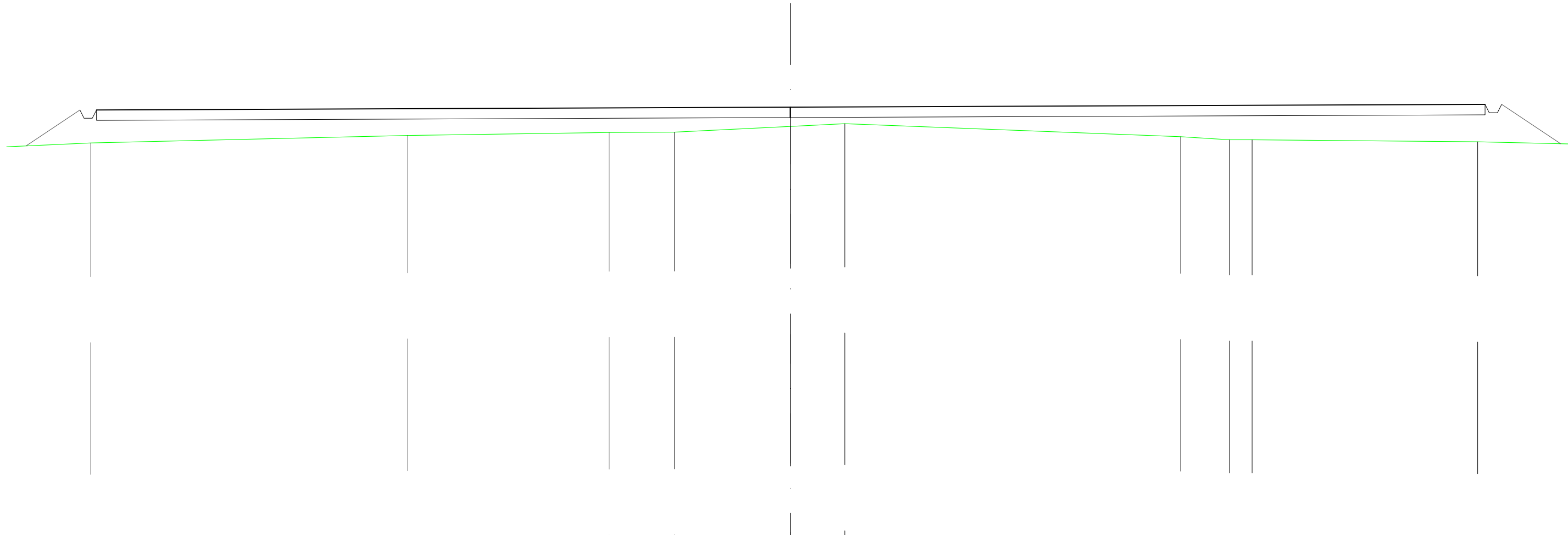
SEZIONE N.: 17
 QT. PROGETTO: 437,298



SCALA 1:200

QT.RIF. 410,000

DIST.PARZIALI TERRENO	5,46	5,71	6,95	1,26	16,76	7,67	5,02	7,87	7,81	12,07
QUOTE TERRENO		-438,23	-437,97	-437,70 -437,69	-437,66	-437,36	-437,22	-437,01	-436,65	-436,38
QUOTE PROGETTO	-438,05 -437,16 -436,76 -436,76 -437,16					-437,30				-437,43 -437,03 -437,03 -437,43
DIST. PARZIALI PROGETTO	0,88				66,87					1,75



SCALA 1:200

QT. RIF. 410,000

DIST. PARZIALI TERRENO	6,02	15,27	9,69	3,16	5,57	2,62	16,18	2,35	1,09	10,86	4,82	
QUOTE TERRENO		435,57	435,93	436,08	436,09	436,37	436,50	435,87	435,73	435,73	435,63	
QUOTE PROGETTO	435,43	437,16 436,76 436,76 437,16				437,30					437,43 437,03 437,03 437,43	435,54
DIST. PARZIALI PROGETTO	2,60					66,87					2,84	