

Regione
Sicilia



Provincia di
Catania



Committente:

CALTA WIND S.r.l.
Piazza Europa,14
87100 Cosenza

Documento:

PROGETTO DEFINITIVO

Titolo del Progetto:

PARCO EOLICO "CALTAGIRONE"

Elaborato:

Sezioni trasversali Asse CA14

PROGETTO	DISCIPLINA	AMBITO	TIPO ELABORATO	PROGRESSIVO	SCALA
W-CAL	P	VB	SZ	31	1:200

NOME FILE:

W-CAL-P-VB-SZ-31_Sezioni trasversali Asse CA14

Progettazione:



Ing. Saverio Pagliuso

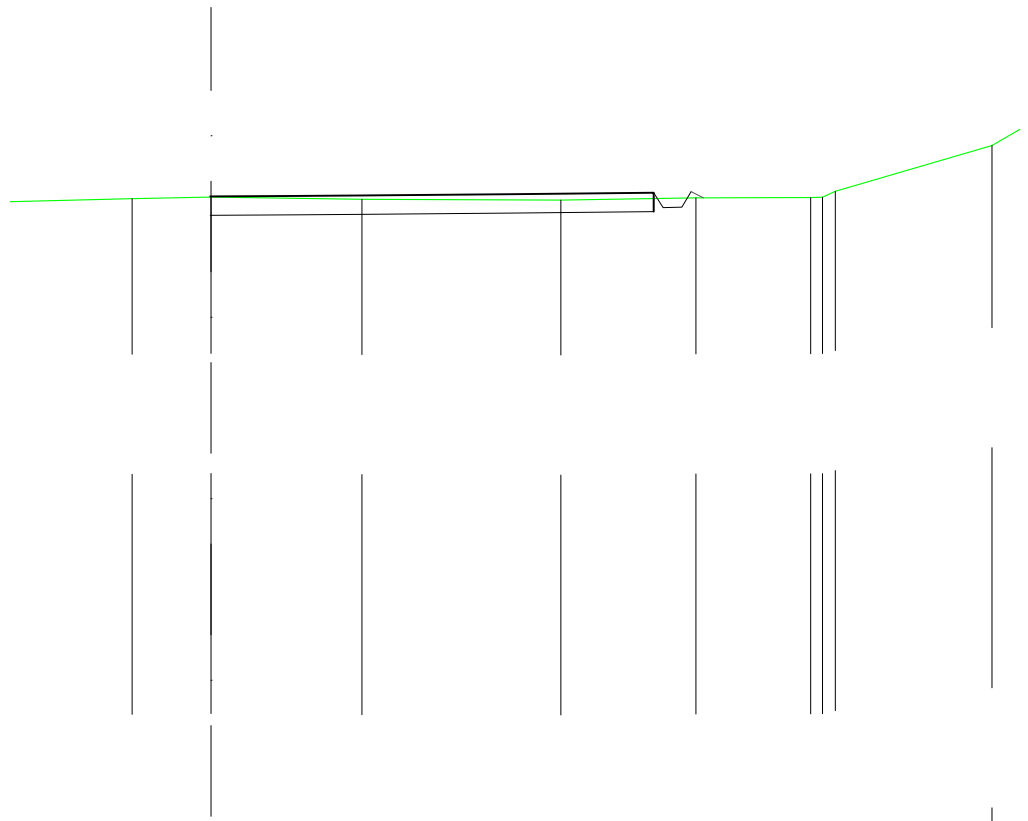
Ing. Mario Francesco Perri

Ing. Giorgio Salatino

Rev:	Prima Emissione	Descrizione Revisione	Redatto	Controllato	Approvato
00	07/2023	PRIMA EMISSIONE	GEMSA PRO	GEMSA PRO	CALTA WIND S.r.l.

SCAVI E BONIFICHE	
FOSSO	0,156 m ²
SOVRASTRUTTURA STRADALE	
CASSONETTO	11,729 m
MANUFATTI	
SCAVO PER PIATTAFORMA	4,537 m ²
RILEVATO PER SCARPATE	0,041 m ²

SEZIONE N.: 1
 QT. PROGETTO: 372,778
 DIST.PROG.: 0,000
 DIST.SUCC.: 25,000



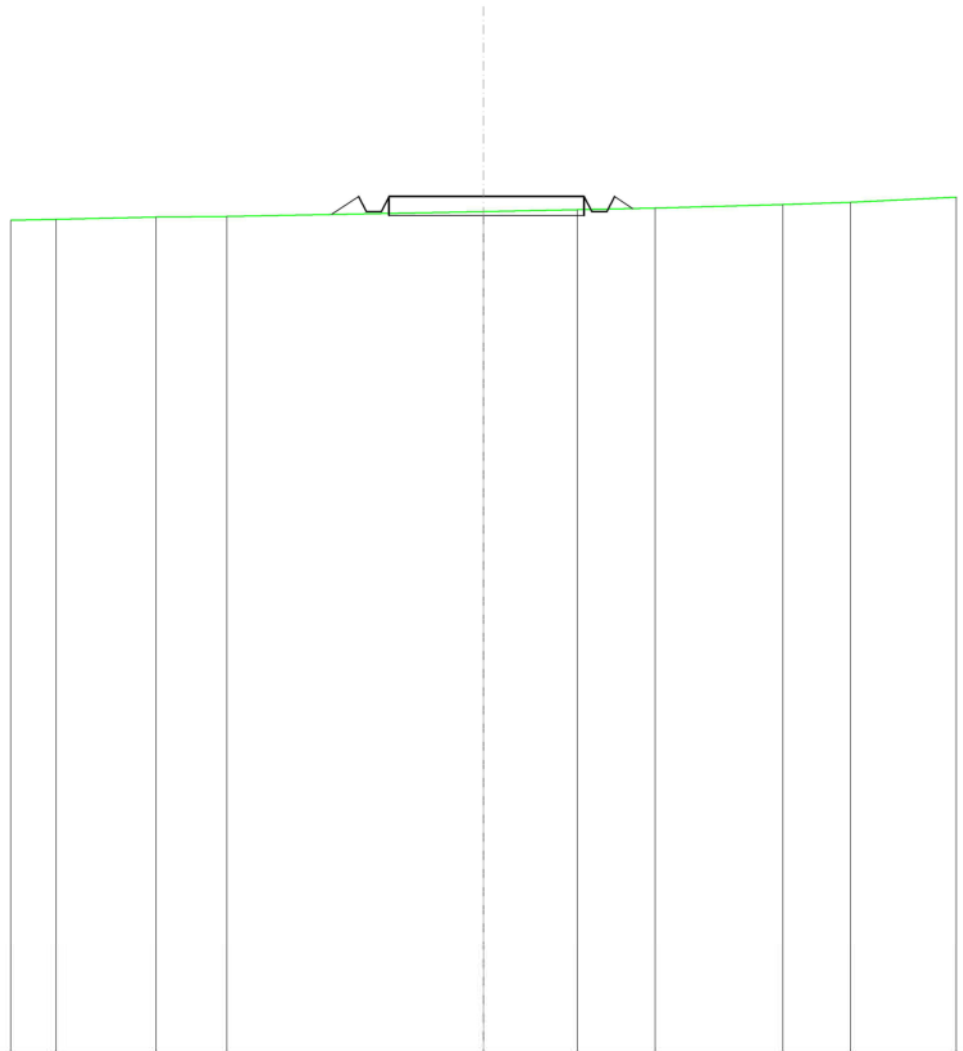
SCALA 1:200

QT.RIF. 351,788

QUOTE TERRENO	372,72	372,76		372,70		372,68		372,74		372,75	372,76	372,91		374,13
DIST.PARZIALI TERRENO		2,09	4,00		5,26		3,57	3,03					4,14	
QUOTE PROGETTO		372,78	372,78	372,79	372,80	372,84		372,88	372,48	372,50	372,90	372,74		
DIST. PARZIALI PROGETTO								0,50						

SCAVI E BONIFICHE	
FOSSO	0,026 m ²
SOVRASTRUTTURA STRADALE	
CASSONETTO	5,157 m
MANUFATTI	
SCAVO PER PIATTAFORMA	0,529 m ²
RILEVATO PER SCARPATE	0,425 m ²

SEZIONE N.: 2
 QT. PROGETTO: 372,706
 DIST.PROG.: 25,000
 DIST.PREC.: 25,000
 DIST.SUCC.: 25,000



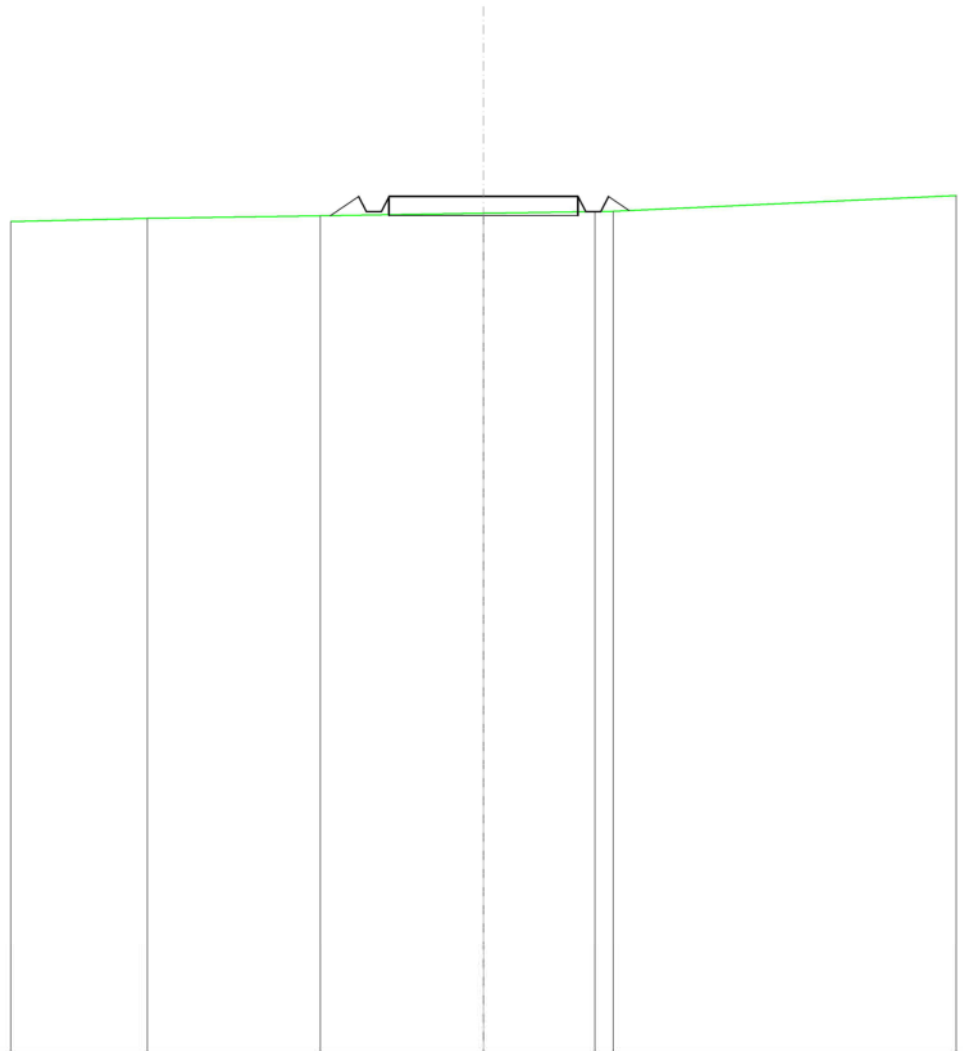
SCALA 1:200

QT.RIF. 350,000

QUOTE TERRENO	372,10	372,16	372,18		372,31	372,35	372,40	372,49	372,55
DIST.PARZIALI TERRENO		2,65	1,86	6,78	2,48	2,06	3,37	1,79	
QUOTE PROGETTO				372,23	372,71	372,71	372,31	372,31	372,38
DIST. PARZIALI PROGETTO				0,71	5,16		0,48		

SCAVI E BONIFICHE	
FOSSO	0,000 m ²
SOVRASTRUTTURA STRADALE	
CASSONETTO	5,000 m
MANUFATTI	
SCAVO PER PIATTAFORMA	0,276 m ²
RILEVATO PER SCARPATE	0,529 m ²

SEZIONE N.: 3
 QT. PROGETTO: 372,705
 DIST.PROG.: 50,000
 DIST.PREC.: 25,000
 DIST.SUCC.: 25,000



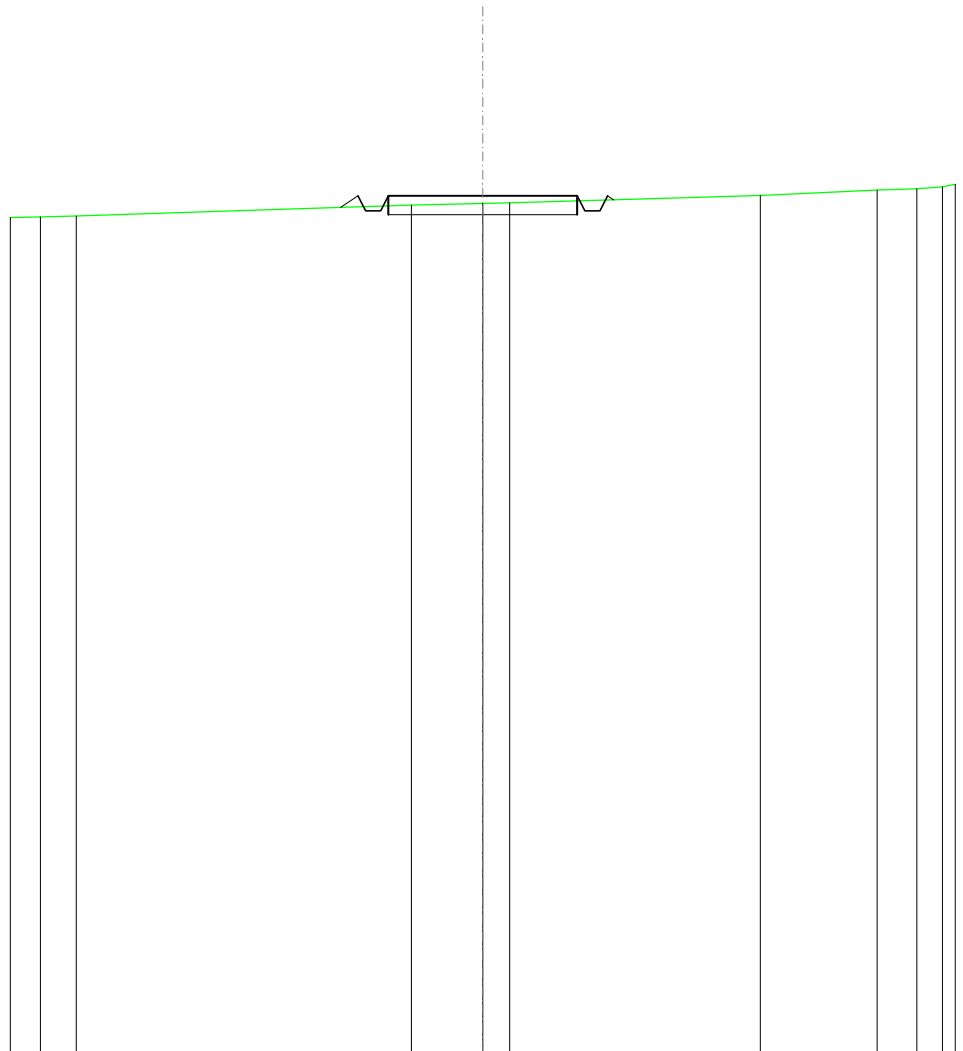
SCALA 1:200

QT.RIF. 350,000

QUOTE TERRENO	372,13	372,19	372,26	372,30	372,31				
DIST.PARZIALI TERRENO	4,57	4,31	2,94	0,49					
QUOTE PROGETTO		372,20	372,70	372,70	372,70	372,30	372,30	372,70	372,33
DIST. PARZIALI PROGETTO		0,76		5,00		0,56			

SCAVI E BONIFICHE	
FOSSO	0,205 m ²
SOVRASTRUTTURA STRADALE	
CASSONETTO	5,000 m
MANUFATTI	
SCAVO PER PIATTAFORMA	1,493 m ²
RILEVATO PER SCARPATE	0,123 m ²

SEZIONE N.: 4
 QT. PROGETTO: 372,703
 DIST.PROG.: 75,000
 DIST.PREC.: 25,000
 DIST.SUCC.: 25,000




SCALA 1:200

QT.RIF. 350,000

QUOTE TERRENO	372,14	372,17		372,46	372,50	372,52		372,71	372,85	372,89
DIST.PARZIALI TERRENO	0,95		8,86	1,89	0,72		6,63	3,09	1,05	
QUOTE PROGETTO				372,40	372,70	372,70	372,70	372,30	372,30	372,60
DIST. PARZIALI PROGETTO					5,00					

SCAVI E BONIFICHE	
FOSSO	0,292 m ²
SOVRASTRUTTURA STRADALE	
CASSONETTO	5,000 m
MANUFATTI	
SCAVO PER PIATTAFORMA	1,807 m ²
RILEVATO PER SCARPATE	0,065 m ²

SEZIONE N.: 5
 QT. PROGETTO: 372,811
 DIST.PROG.: 100,000
 DIST.PREC.: 25,000
 DIST.SUCC.: 25,000



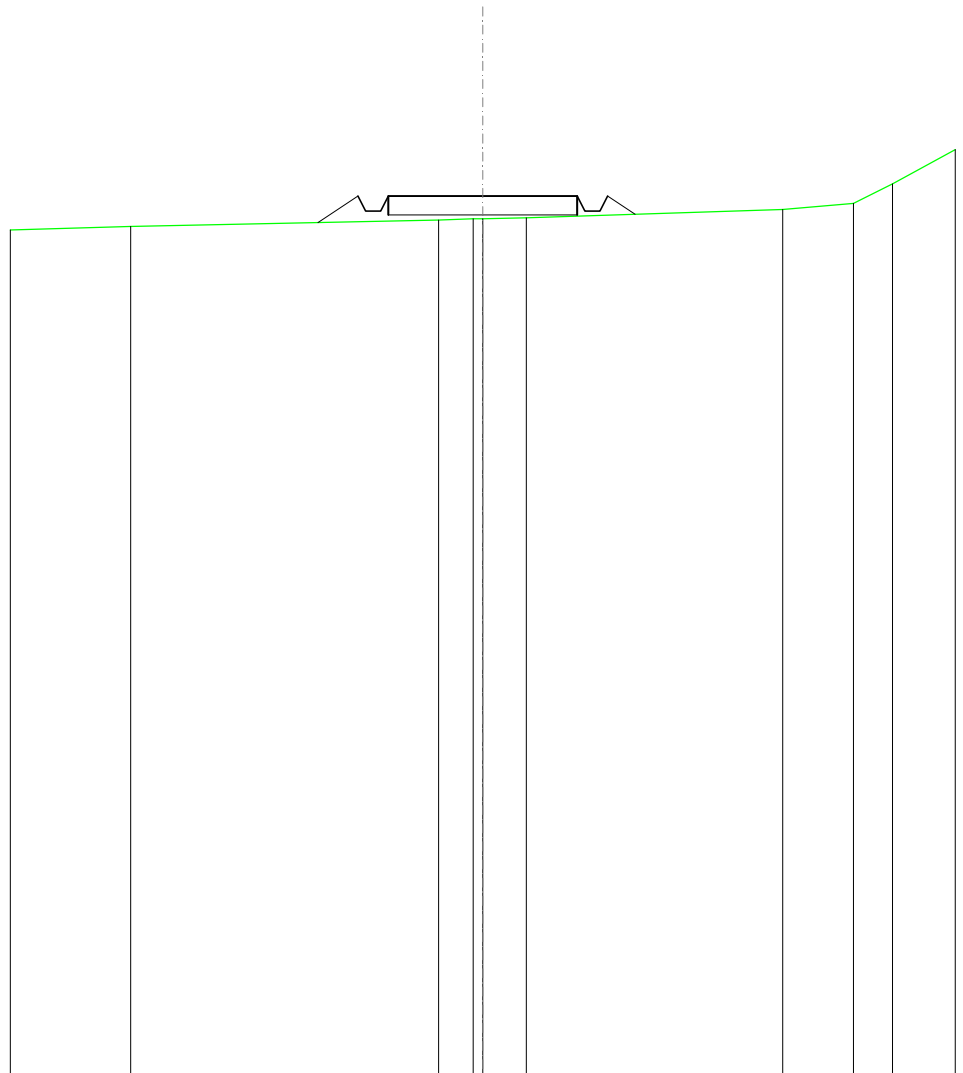
SCALA 1:200

QT.RIF. 350,000

QUOTE TERRENO	372,40			372,67	372,70	372,79	372,90	373,07	373,10	373,30
DIST.PARZIALI TERRENO		10,66		1,21	2,60	3,43	3,55			
QUOTE PROGETTO				372,81		372,81		372,81	372,41	372,81
DIST. PARZIALI PROGETTO				5,00						

RILEVATI	
RILEVATO	0,519 m ²
SOVRASTRUTTURA STRADALE	
CASSONETTO	5,000 m
MANUFATTI	
RILEVATO PER SCARPATE	1,023 m ²

SEZIONE N.: 7
 QT. PROGETTO: 373,279
 DIST.PROG.: 150,000
 DIST.PREC.: 25,000
 DIST.SUCC.: 25,000



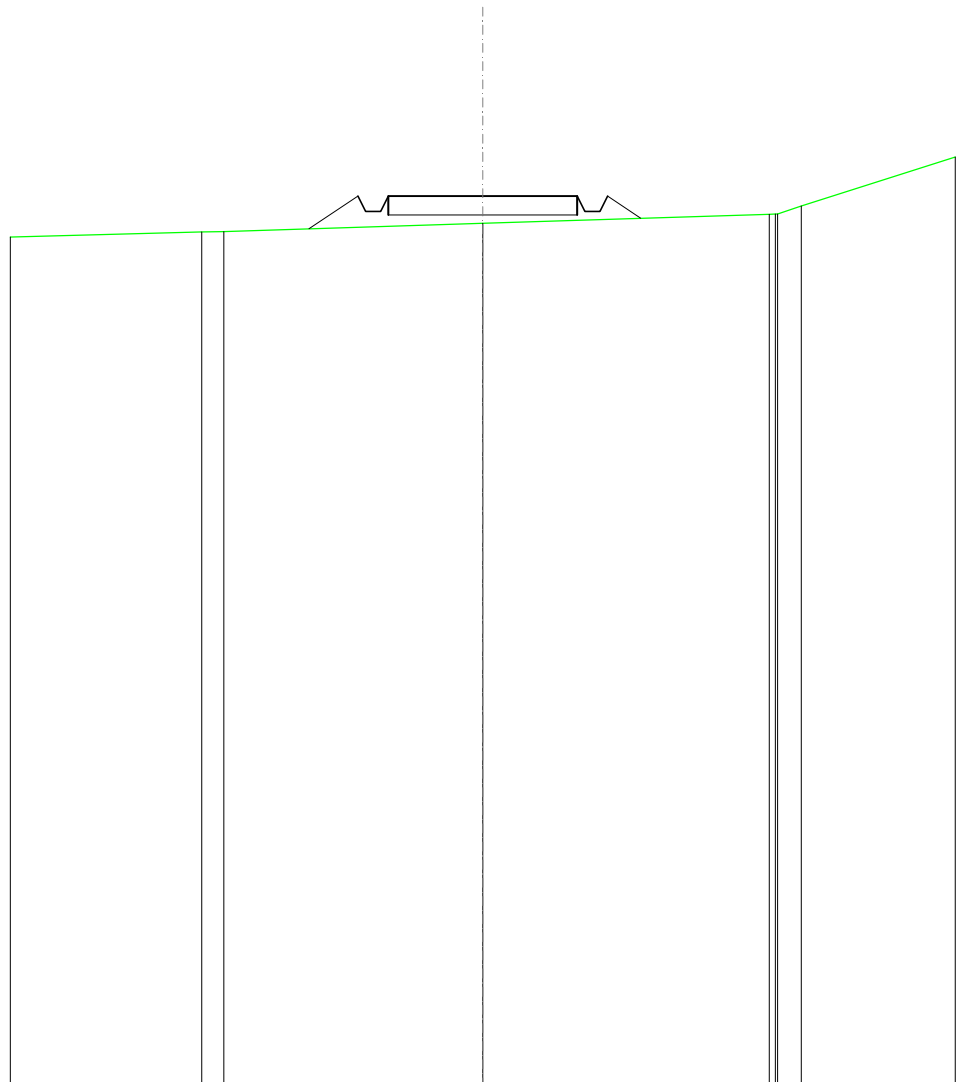
SCALA 1:200

QT.RIF. 350,000

QUOTE TERRENO	372,47			372,64	372,68	372,68	372,70		372,92	373,09	373,60
DIST.PARZIALI TERRENO		8,14		0,91	1,15		6,78		1,87	1,04	
QUOTE PROGETTO			372,57	373,28	372,88	372,88	373,28	372,88	372,88	373,28	372,79
DIST. PARZIALI PROGETTO			1,06				5,00			0,73	

RILEVATI	
RILEVATO	1,089 m ²
SOVRASTRUTTURA STRADALE	
CASSONETTO	5,000 m
MANUFATTI	
RILEVATO PER SCARPATE	1,470 m ²

SEZIONE N.: 8
 QT. PROGETTO: 373,513
 DIST.PROG.: 175,000
 DIST.PREC.: 25,000
 DIST.SUCC.: 25,000



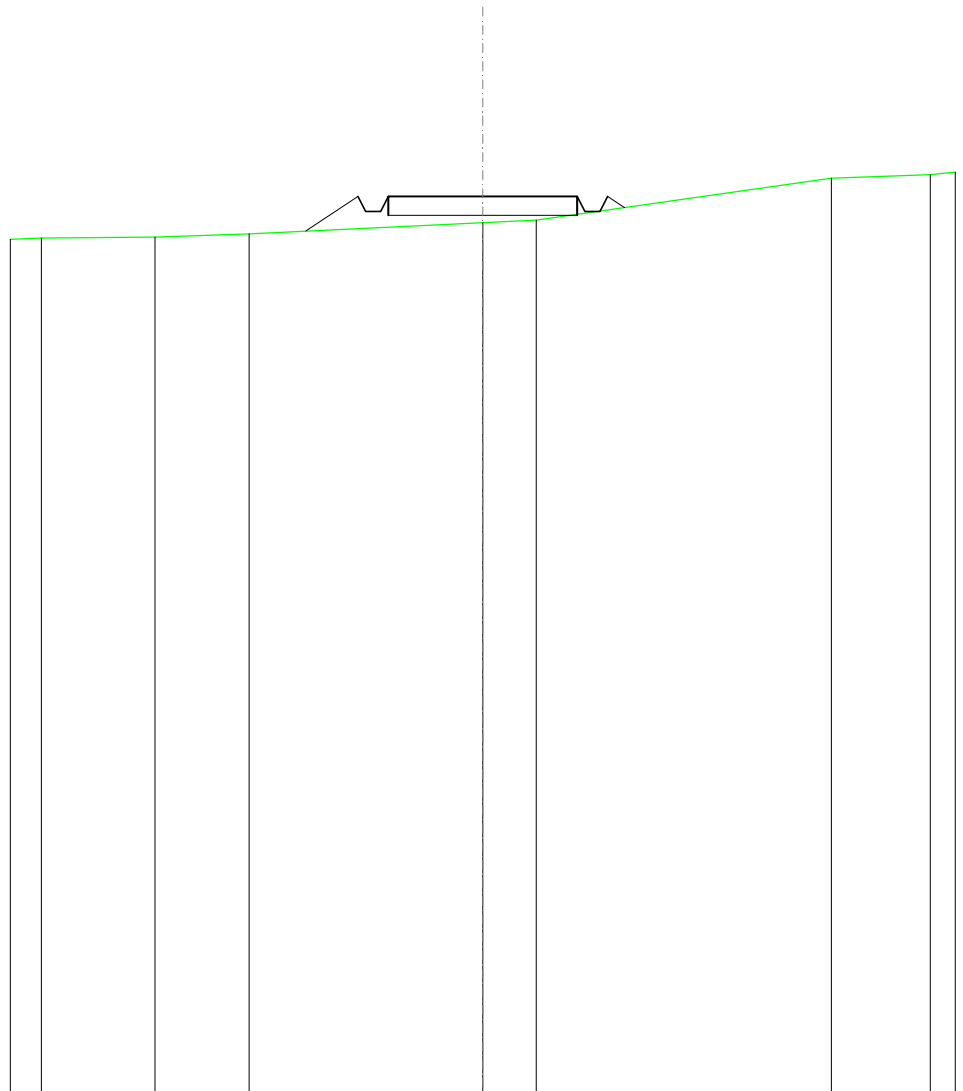
SCALA 1:200

QT.RIF. 350,000

QUOTE TERRENO	372,56	372,58	372,79	373,04	373,04	373,25
DIST.PARZIALI TERRENO	0,88	6,85		7,58	0,82	
QUOTE PROGETTO		372,65	373,51	373,11	373,11	373,51
DIST. PARZIALI PROGETTO		1,30	5,00	0,88		

SCAVI E BONIFICHE	
FOSSO	0,000 m ²
RILEVATI	
RILEVATO	0,939 m ²
SOVRASTRUTTURA STRADALE	
CASSONETTO	5,000 m
MANUFATTI	
SCAVO PER PIATTAFORMA	0,002 m ²
RILEVATO PER SCARPATE	1,196 m ²

SEZIONE N.: 9
 QT. PROGETTO: 373,747
 DIST.PROG.: 200,000
 DIST.PREC.: 25,000
 DIST.SUCC.: 25,000



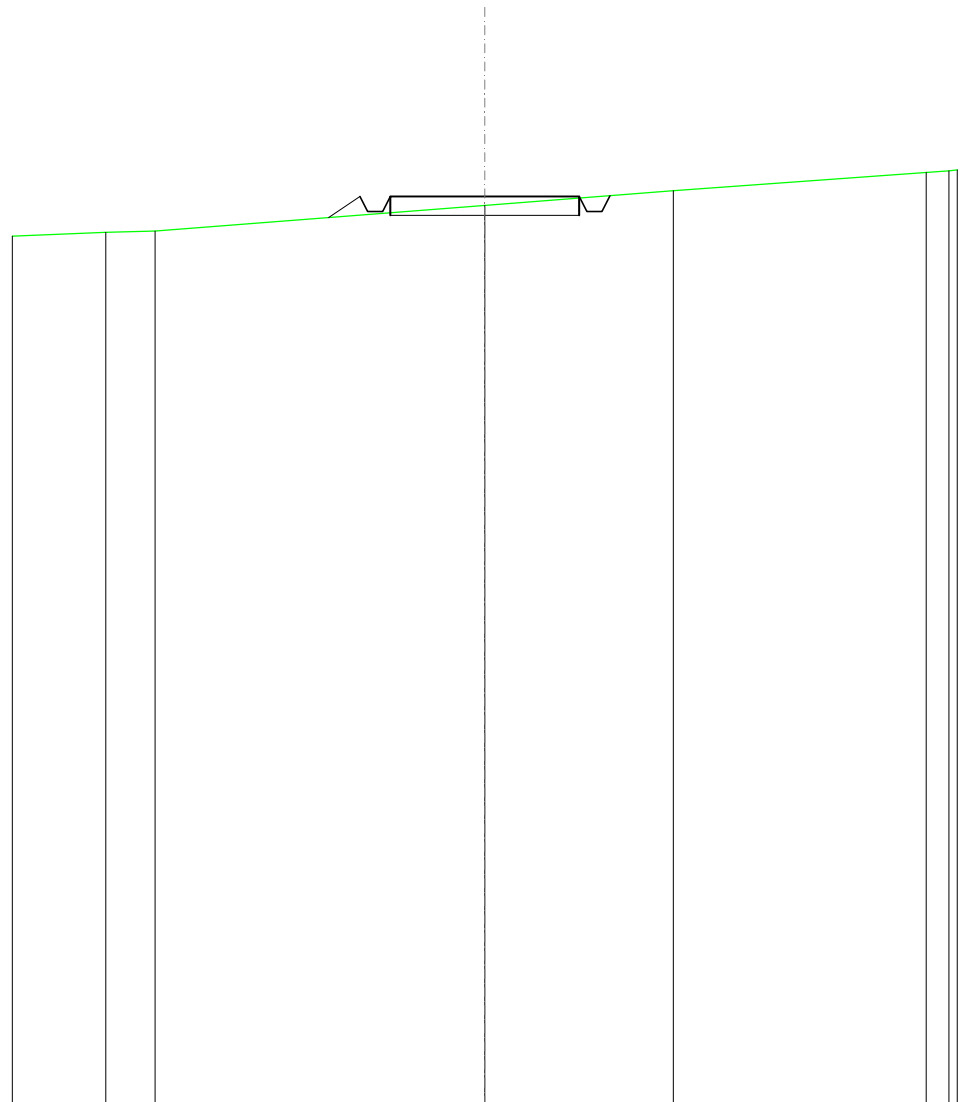
SCALA 1:200

QT.RIF. 350,000

QUOTE TERRENO	372,64	372,67	372,76		373,05	373,11		374,22	374,32
DIST.PARZIALI TERRENO	3,00	2,49		6,18	1,42		7,80		2,62
QUOTE PROGETTO				372,83	373,75	373,35	373,35	373,75	373,45
DIST. PARZIALI PROGETTO				1,38		5,00			

SCAVI E BONIFICHE	
FOSSO	0,232 m ²
SOVRASTRUTTURA STRADALE	
CASSONETTO	5,000 m
MANUFATTI	
SCAVO PER PIATTAFORMA	1,324 m ²
SCAVO PER PARETI TRINCEA	0,000 m ²
RILEVATO PER SCARPATE	0,332 m ²

SEZIONE N.: 10
 QT. PROGETTO: 373,981
 DIST.PROG.: 225,000
 DIST.PREC.: 25,000
 DIST.SUCC.: 25,000



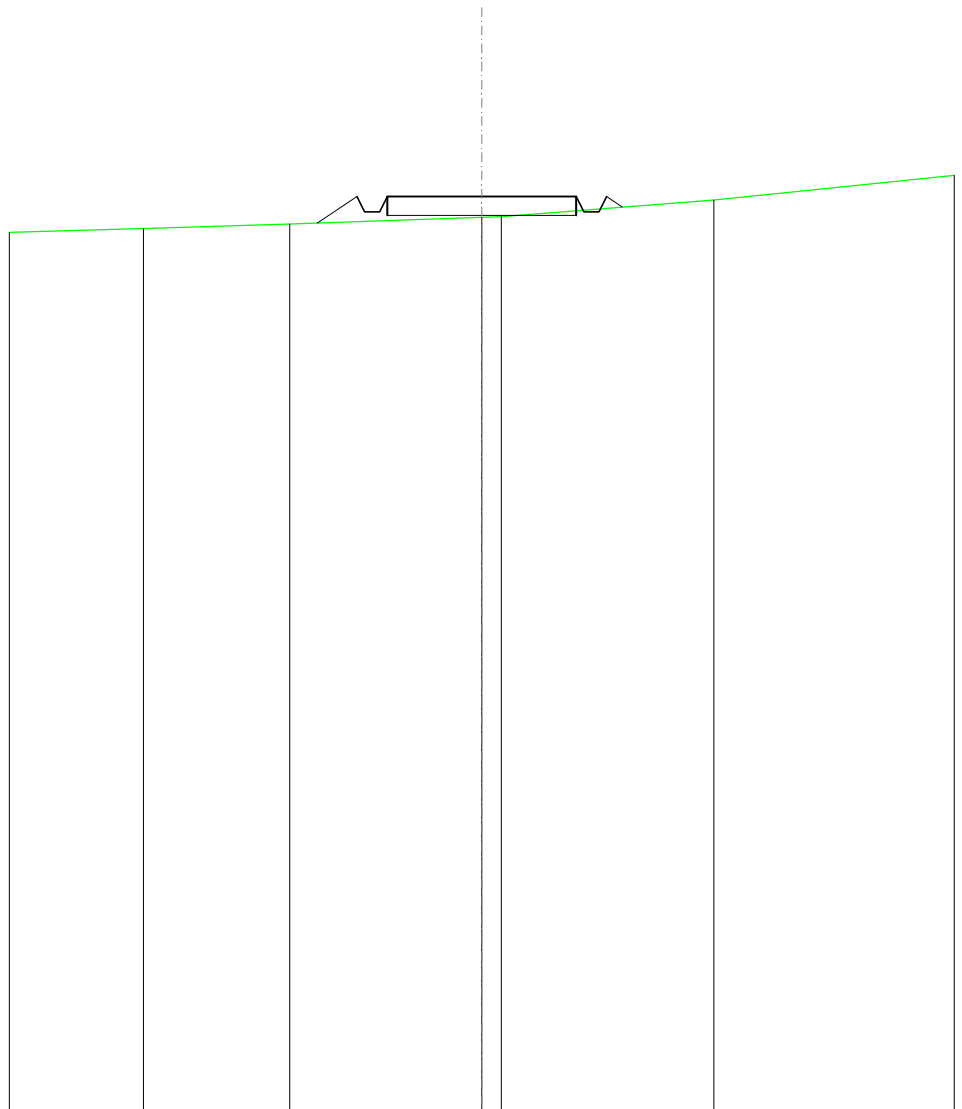
SCALA 1:200

QT.RIF. 350,000

QUOTE TERRENO	373,04	373,07		373,75	374,13	374,61
DIST.PARZIALI TERRENO	1,31	8,72		4,99	6,69	
QUOTE PROGETTO			373,43	373,98	373,58	373,98
DIST. PARZIALI PROGETTO			0,83	5,00		

SCAVI E BONIFICHE	
FOSSO	0,024 m ²
RILEVATI	
RILEVATO	0,260 m ²
SOVRASTRUTTURA STRADALE	
CASSONETTO	5,000 m
MANUFATTI	
SCAVO PER PIATTAFORMA	0,098 m ²
RILEVATO PER SCARPATE	0,752 m ²

SEZIONE N.: 11
 QT. PROGETTO: 374,214
 DIST.PROG.: 250,000
 DIST.PREC.: 25,000
 DIST.SUCC.: 25,000



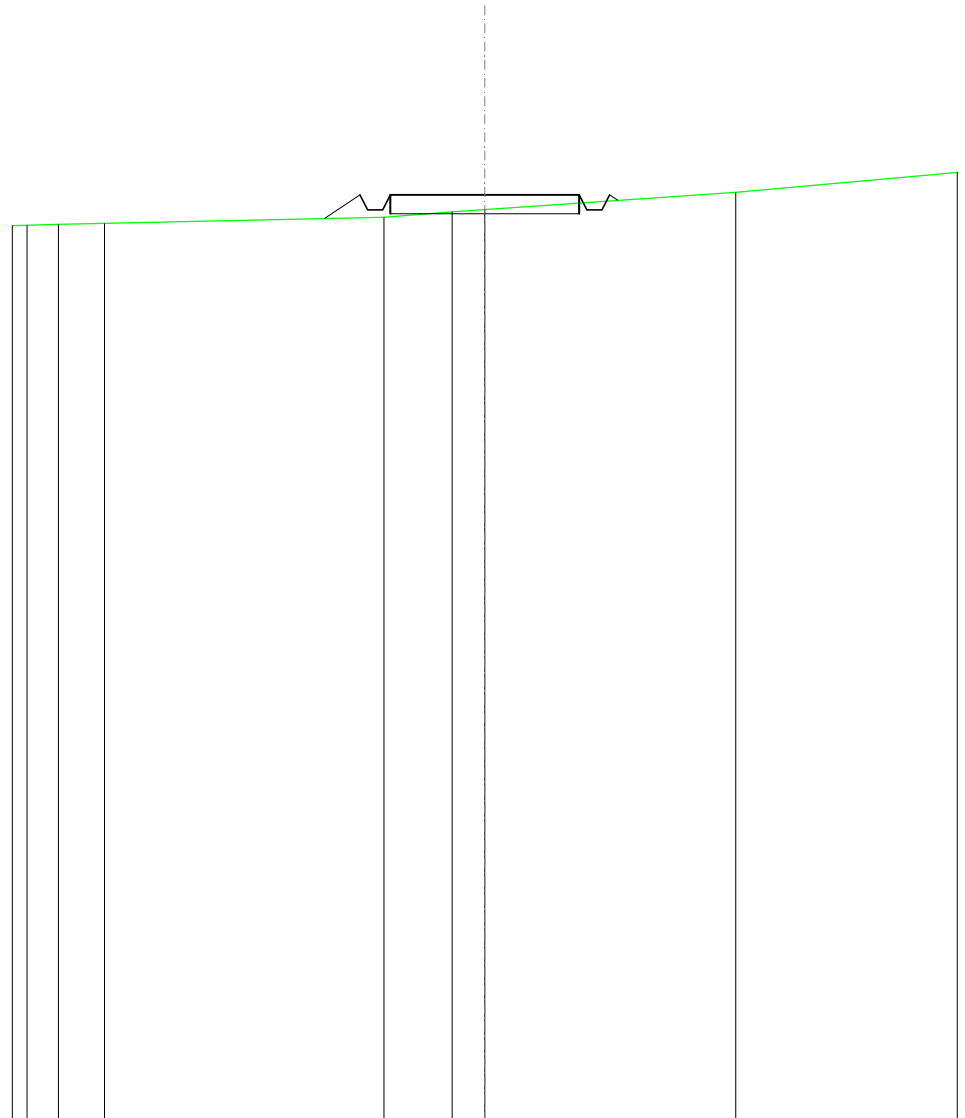
SCALA 1:200

QT.RIF. 350,000

QUOTE TERRENO	373,37	373,49	373,66	373,68	374,13
DIST.PARZIALI TERRENO	3,87	5,08	0,52	5,62	
QUOTE PROGETTO		373,52	374,21	373,81	373,81
DIST. PARZIALI PROGETTO		1,05	5,00		

SCAVI E BONIFICHE	
FOSSO	0,106 m ²
RILEVATI	
RILEVATO	0,040 m ²
SOVRASTRUTTURA STRADALE	
CASSONETTO	5,000 m
MANUFATTI	
SCAVO PER PIATTAFORMA	0,573 m ²
RILEVATO PER SCARPATE	0,558 m ²

SEZIONE N.: 12
 QT. PROGETTO: 374,448
 DIST.PROG.: 275,000
 DIST.PREC.: 25,000
 DIST.SUCC.: 25,000



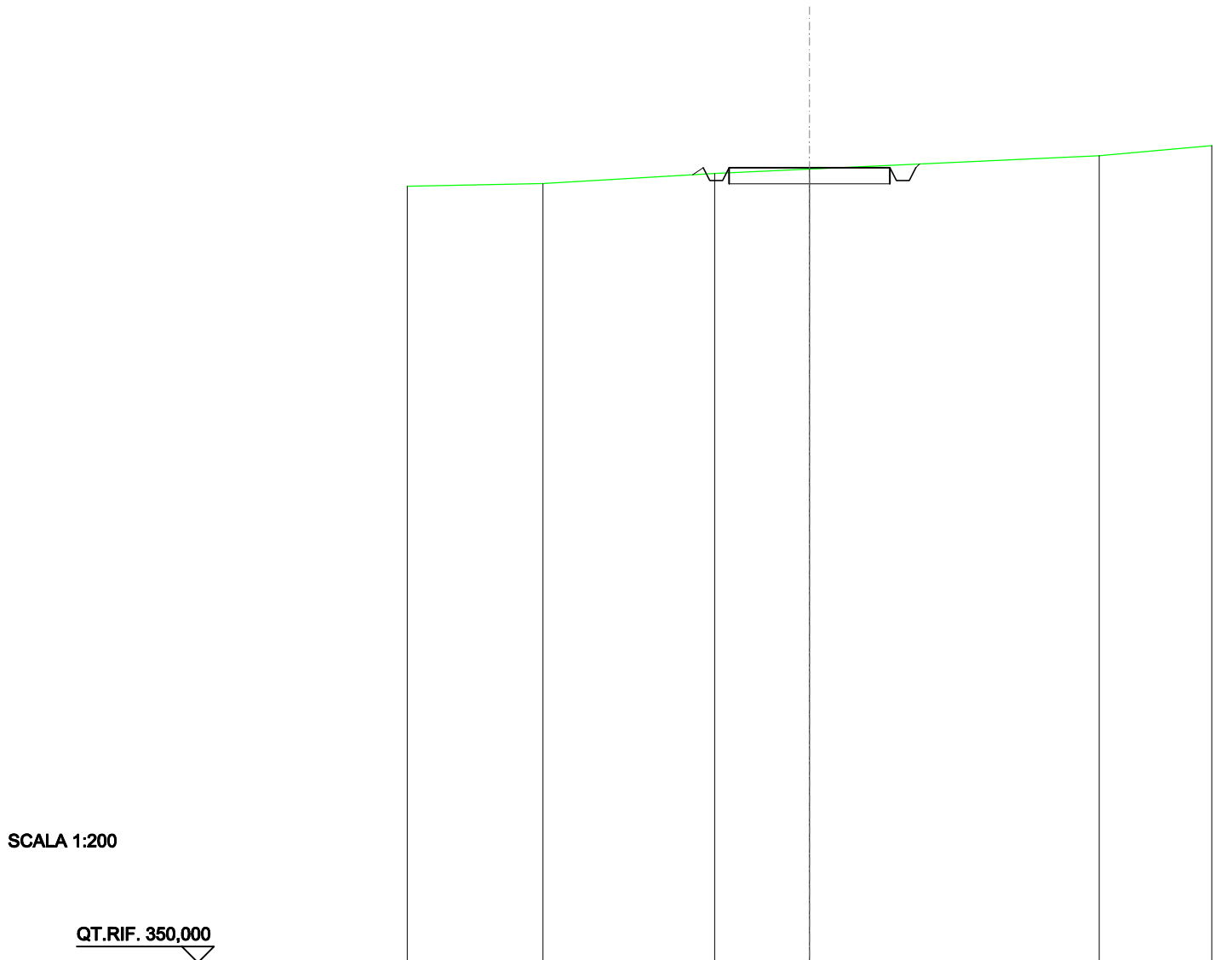
SCALA 1:200

QT.RIF. 350,000

QUOTE TERRENO	373,67	373,69		373,86	374,00	374,06		374,52
DIST.PARZIALI TERRENO	1,22		7,39	1,80	0,87		6,64	
QUOTE PROGETTO				373,82	374,45	374,05	374,45	374,45
DIST. PARZIALI PROGETTO				0,94		5,00		

SCAVI E BONIFICHE	
FOSSO	0,428 m ²
SOVRASTRUTTURA STRADALE	
CASSONETTO	5,000 m
MANUFATTI	
SCAVO PER PIATTAFORMA	2,290 m ²
SCAVO PER PARETI TRINCEA	0,007 m ²
RILEVATO PER SCARPATE	0,049 m ²

SEZIONE N.: 13
 QT. PROGETTO: 374,682
 DIST.PROG.: 300,000
 DIST.PREC.: 25,000
 DIST.SUCC.: 25,000



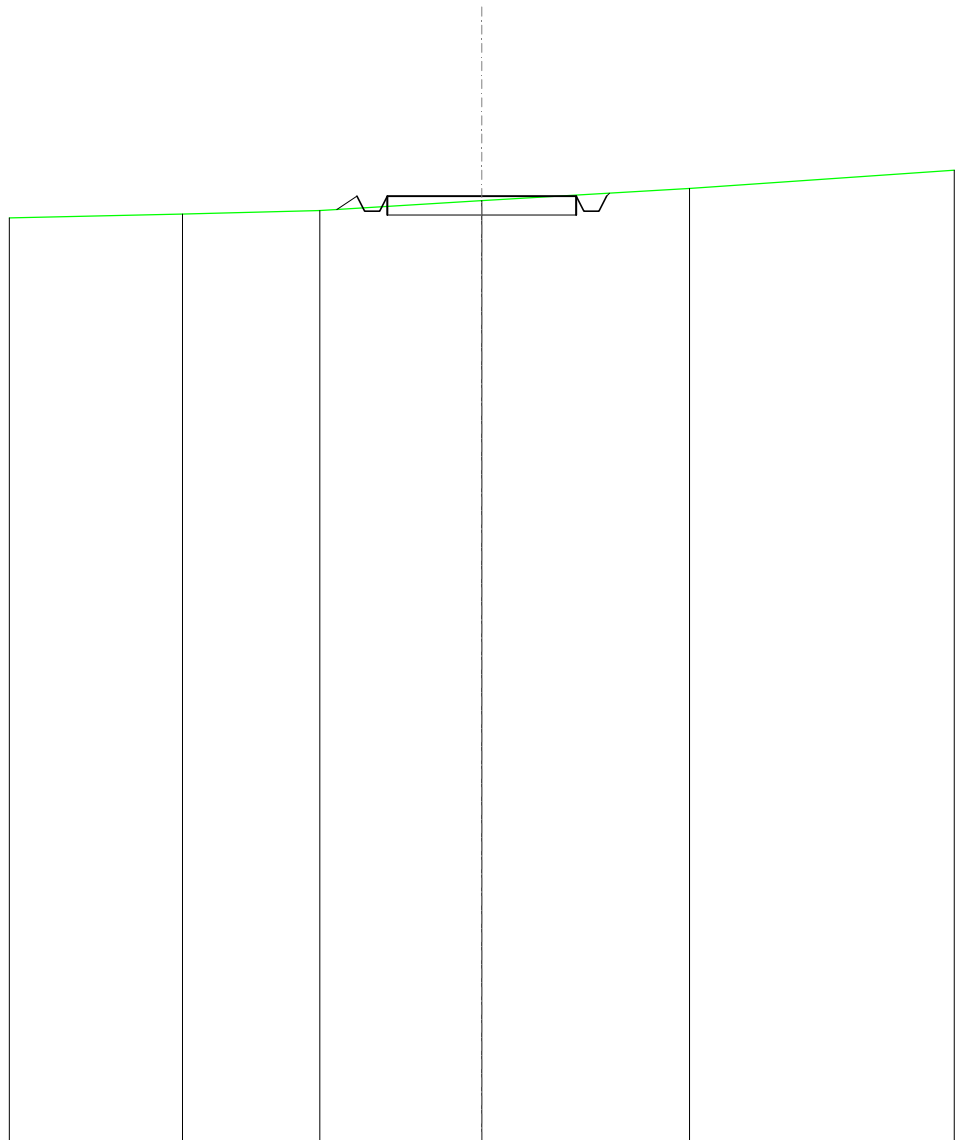
SCALA 1:200

QT.RIF. 350,000

QUOTE TERRENO	374,19	374,50	374,64	375,06
DIST.PARZIALI TERRENO	5,33	2,94	9,00	
QUOTE PROGETTO		374,46 374,68 374,28 374,68	374,68	374,68 374,28 374,68 374,80
DIST. PARZIALI PROGETTO		5,00		

SCAVI E BONIFICHE	
FOSSO	0,325 m ²
SOVRASTRUTTURA STRADALE	
CASSONETTO	5,000 m
MANUFATTI	
SCAVO PER PIATTAFORMA	1,875 m ²
SCAVO PER PARETI TRINCEA	0,003 m ²
RILEVATO PER SCARPATE	0,131 m ²

SEZIONE N.: 14
 QT. PROGETTO: 375,050
 DIST.PROG.: 325,000
 DIST.PREC.: 25,000
 DIST.SUCC.: 25,000



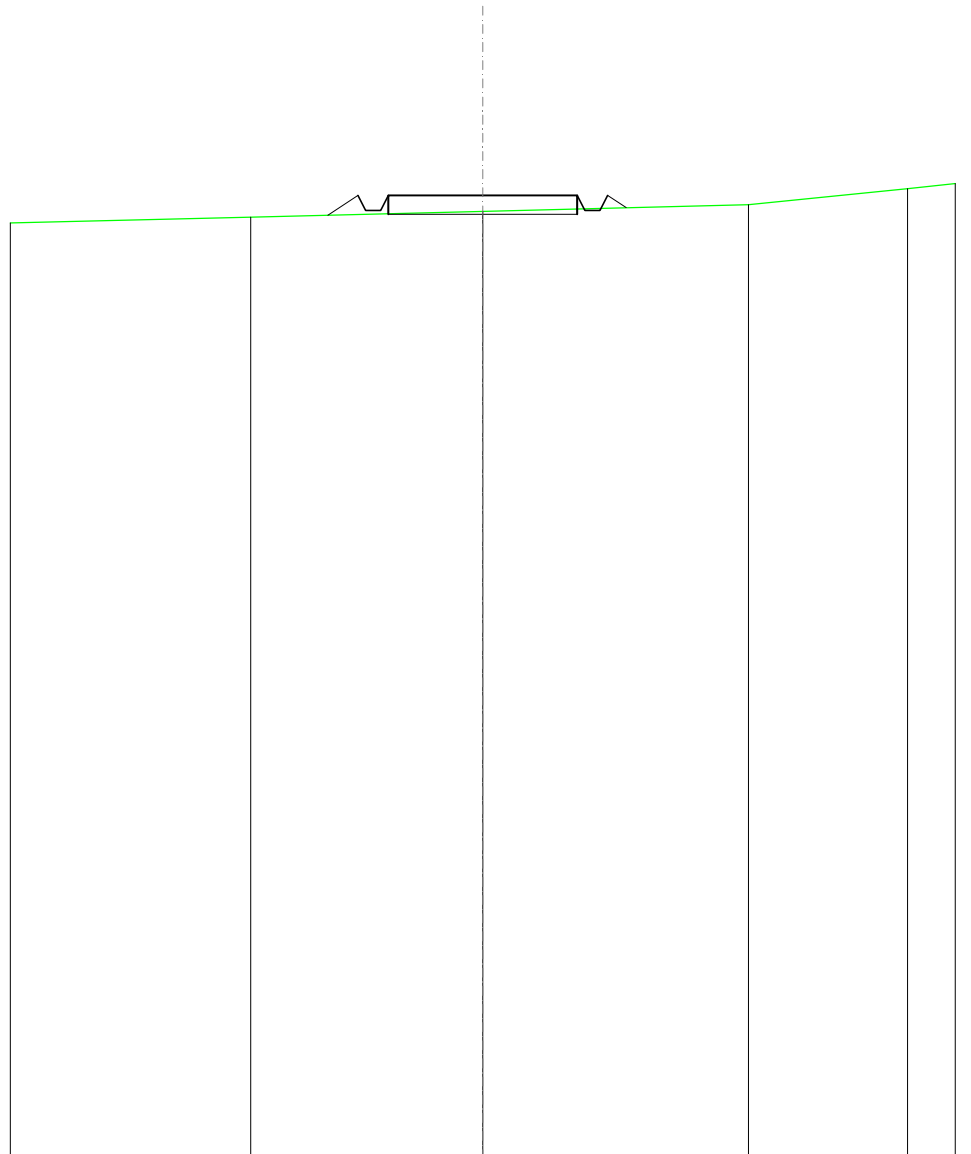
SCALA 1:200

QT.RIF. 350,000

QUOTE TERRENO	374,57	374,67	374,92	375,25
DIST.PARZIALI TERRENO	3,63	4,29	5,49	
QUOTE PROGETTO		374,69 375,05 374,65 374,65 375,05	375,05	375,05 374,65 375,05 375,13
DIST. PARZIALI PROGETTO		0,53	5,00	

SCAVI E BONIFICHE	
FOSSO	0,021 m ²
SOVRASTRUTTURA STRADALE	
CASSONETTO	5,000 m
MANUFATTI	
SCAVO PER PIATTAFORMA	0,372 m ²
RILEVATO PER SCARPATE	0,508 m ²

SEZIONE N.: 15
 QT. PROGETTO: 375,441
 DIST.PROG.: 350,000
 DIST.PREC.: 25,000
 DIST.SUCC.: 25,000



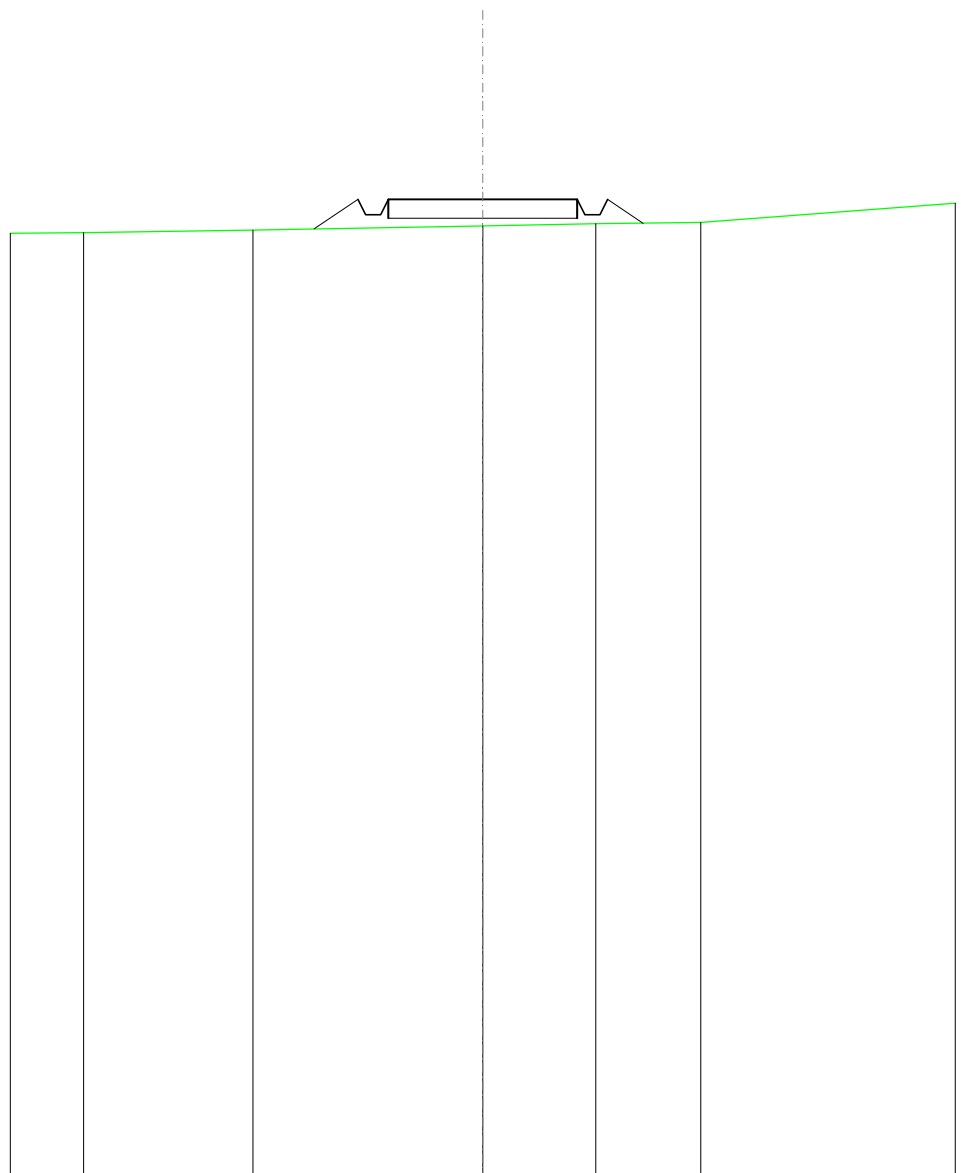
SCALA 1:200

QT.RIF. 350,000

QUOTE TERRENO	374,86	375,01	375,19	375,62
DIST.PARZIALI TERRENO		6,13	7,02	4,21
QUOTE PROGETTO		374,91 375,44 375,04 375,04 375,44	375,44 375,04 375,04 375,44 375,11	
DIST. PARZIALI PROGETTO		0,79 0,79 0,79 0,79 0,79	5,00	0,49 0,49 0,49 0,49 0,49

RILEVATI	
RILEVATO	0,984 m ²
SOVRASTRUTTURA STRADALE	
CASSONETTO	5,000 m
MANUFATTI	
RILEVATO PER SCARPATE	1,376 m ²

SEZIONE N.: 16
 QT. PROGETTO: 375,831
 DIST.PROG.: 375,000
 DIST.PREC.: 25,000
 DIST.SUCC.: 25,000



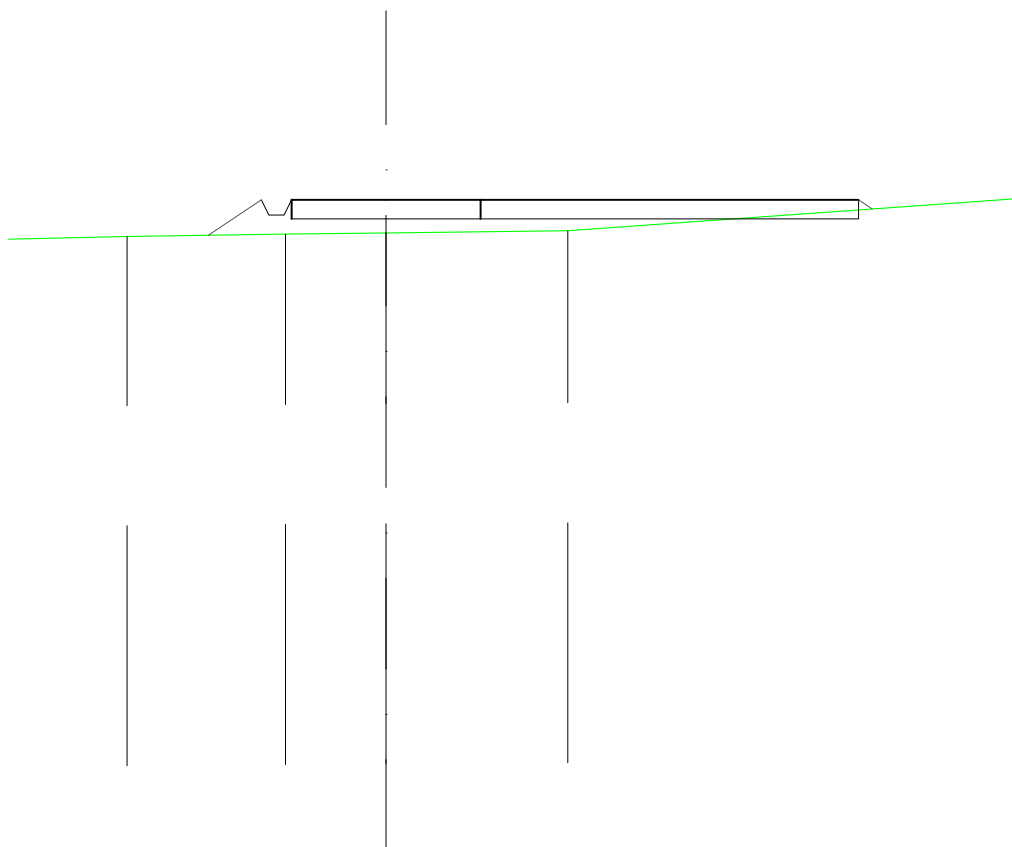
SCALA 1:200

QT.RIF. 350,000

QUOTE TERRENO	374,96	375,03	375,13	375,19	375,22
DIST.PARZIALI TERRENO	4,48	6,08	2,99	2,78	
QUOTE PROGETTO		375,05	375,83	375,83	375,20
DIST. PARZIALI PROGETTO		1,16	5,00	0,94	

RILEVATI	
RILEVATO	3,319 m ²
SOVRASTRUTTURA STRADALE	
CASSONETTO	15,000 m
MANUFATTI	
SCAVO PER PIATTAFORMA	0,386 m ²
RILEVATO PER SCARPATE	1,177 m ²

SEZIONE N.: 17
 QT. PROGETTO: 376,222
 DIST.PROG.: 400,000
 DIST.PREC.: 25,000
 DIST.SUCC.: 25,000



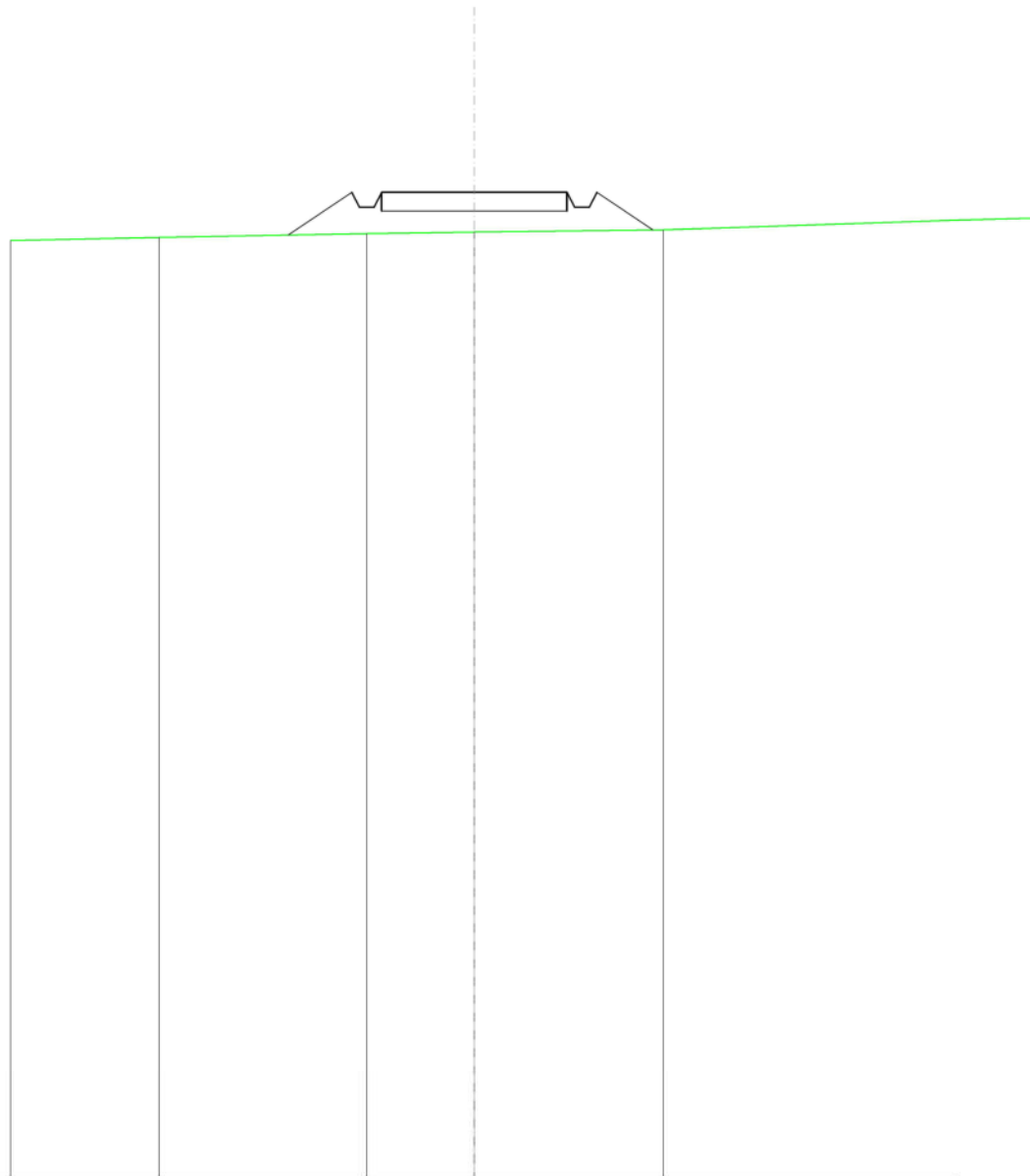
SCALA 1:200

QT.RIF. 353,609

QUOTE TERRENO	375,25	375,32	375,35	375,41
DIST.PARZIALI TERRENO	4,19	2,66	4,81	14,96
QUOTE PROGETTO	375,29	376,22 375,82 375,82 376,22	376,22	376,22 375,98
DIST. PARZIALI PROGETTO	1,40			15,00

RILEVATI	
RILEVATO	2,844 m ²
SOVRASTRUTTURA STRADALE	
CASSONETTO	5,000 m
MANUFATTI	
RILEVATO PER SCARPATE	2,962 m ²

SEZIONE N.: 18
 QT. PROGETTO: 376,613
 DIST.PROG.: 425,000
 DIST.PREC.: 25,000
 DIST.SUCC.: 25,000



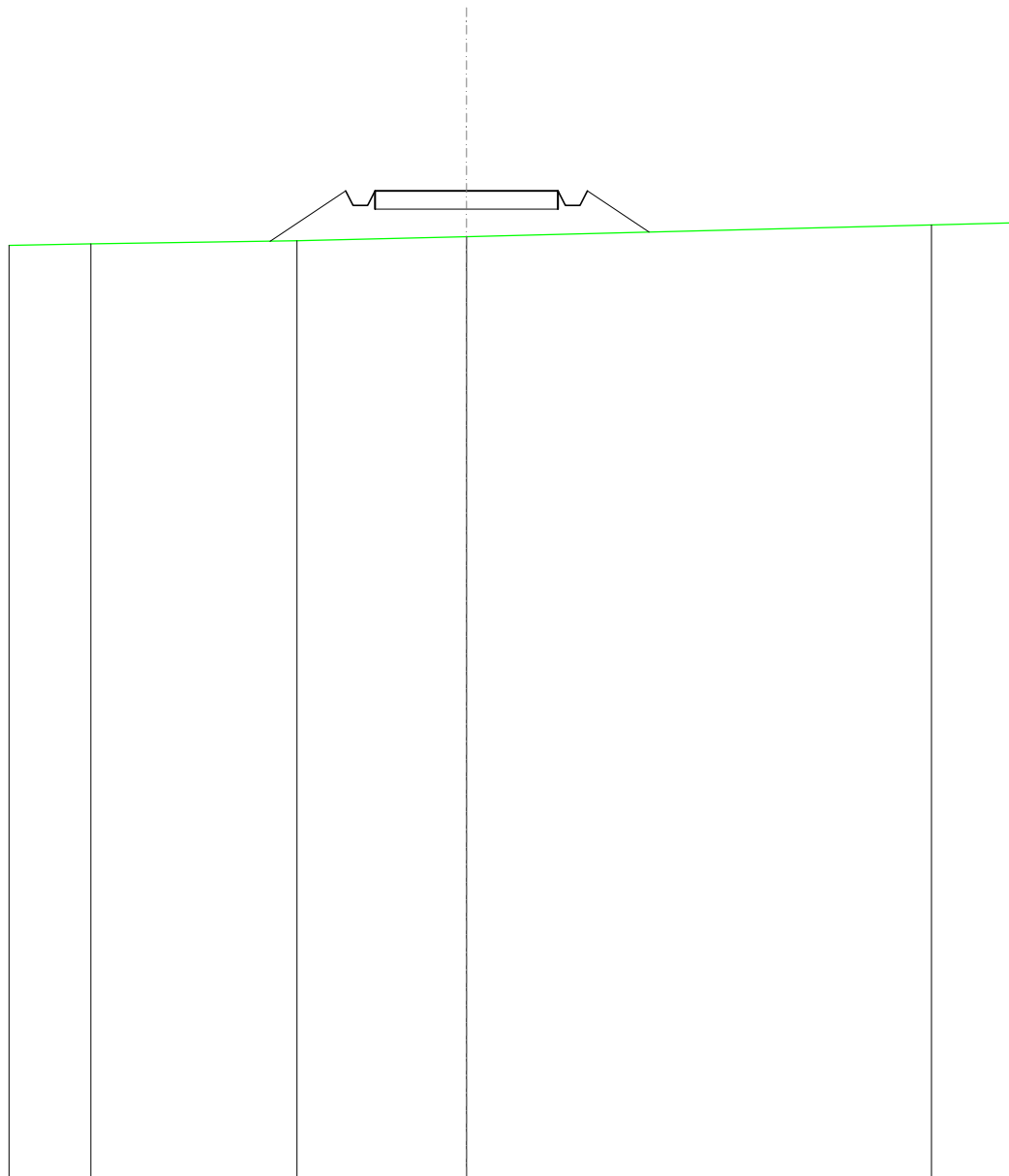
SCALA 1:200

QT.RIF. 350,000

QUOTE TERRENO	375,40	375,51	375,54	375,61
DIST.PARZIALI TERRENO	5,59	2,89	5,10	
QUOTE PROGETTO	375,47	376,61 376,21 376,21 376,61	376,61	376,61 376,21 376,21 376,61 375,60
DIST. PARZIALI PROGETTO	1,72	5,00	1,51	

RILEVATI	
RILEVATO	3,751 m ²
SOVRASTRUTTURA STRADALE	
CASSONETTO	5,000 m
MANUFATTI	
RILEVATO PER SCARPATE	3,886 m ²

SEZIONE N.: 19
 QT. PROGETTO: 377,003
 DIST.PROG.: 450,000
 DIST.PREC.: 25,000
 DIST.SUCC.: 25,000



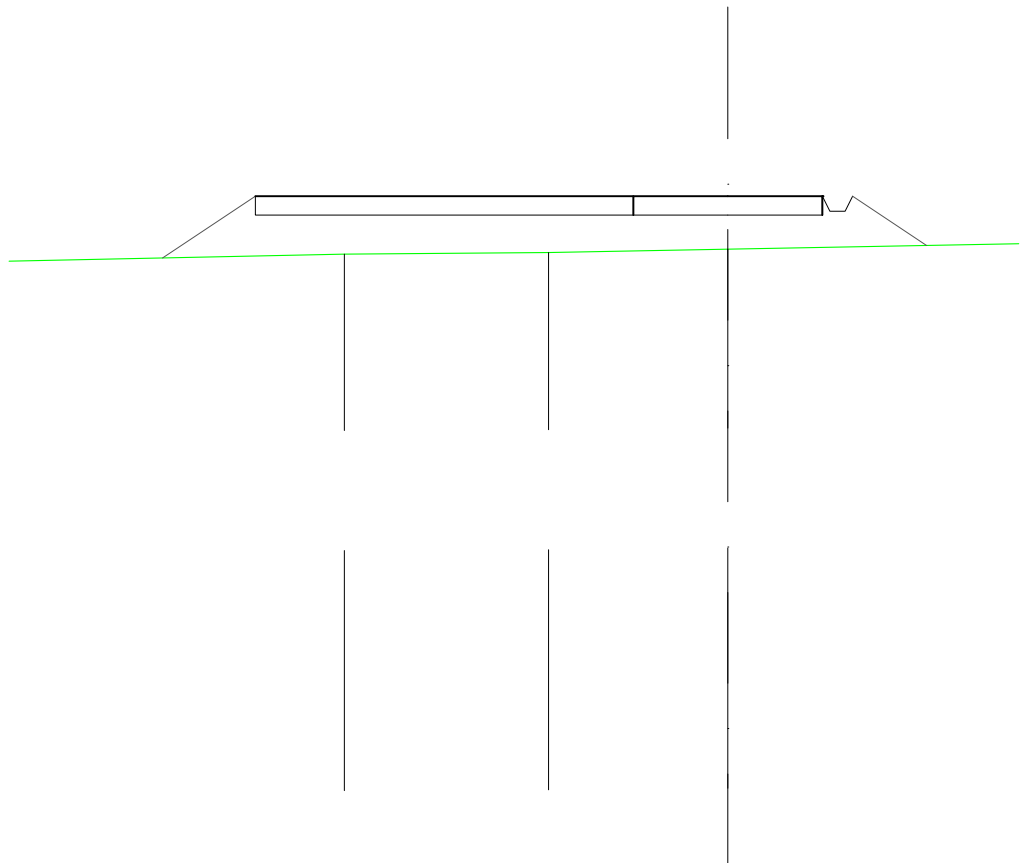
SCALA 1:200

QT.RIF. 350,000

QUOTE TERRENO	375,55	375,64	375,75
DIST.PARZIALI TERRENO	5,63	4,63	
QUOTE PROGETTO		375,63	377,00
DIST. PARZIALI PROGETTO		2,06	5,00
			377,00
			376,60
			376,60
			377,00
			375,88
			1,69

RILEVATI	
RILEVATO	14,675 m ²
SOVRASTRUTTURA STRADALE	
CASSONETTO	15,000 m
MANUFATTI	
RILEVATO PER SCARPATE	4,097 m ²

SEZIONE N.: 20
 QT. PROGETTO: 377,394
 DIST.PROG.: 475,000
 DIST.PREC.: 25,000
 DIST.SUCC.: 25,000



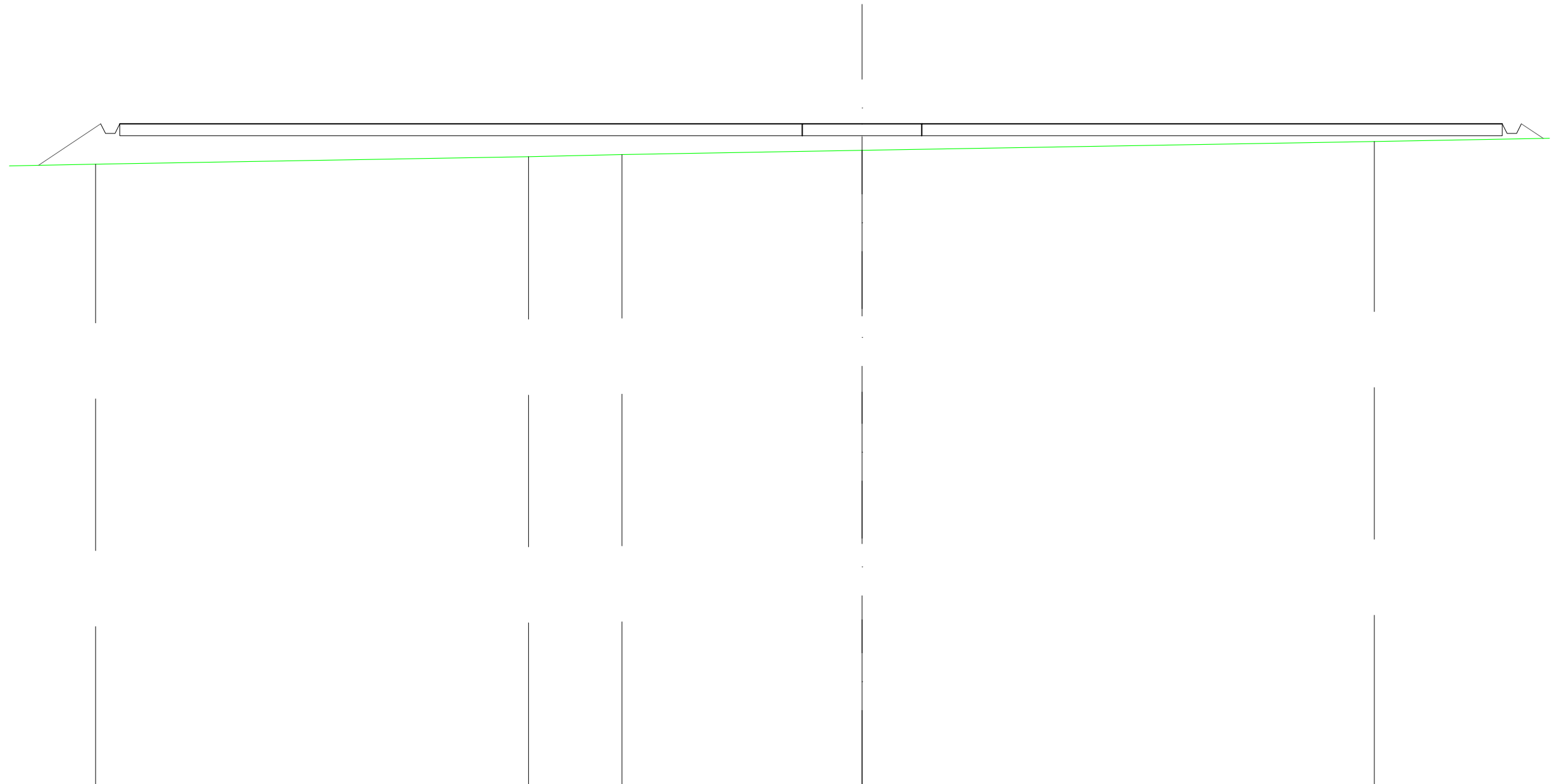
SCALA 1:200

QT.RIF. 353,827

QUOTE TERRENO			375,86		375,90		375,99		
DIST.PARZIALI TERRENO				5,40		4,74			10,77
QUOTE PROGETTO	375,76	377,39				377,39	377,39	377,39	376,99
DIST. PARZIALI PROGETTO		2,45			15,00			1,96	

RILEVATI	
RILEVATO	37,851 m ²
SOVRASTRUTTURA STRADALE	
CASSONETTO	57,832 m
MANUFATTI	
RILEVATO PER SCARPATE	3,851 m ²

SEZIONE N.: 21
 QT. PROGETTO: 377,676
 DIST.PROG.: 500,000
 DIST.PREC.: 25,000
 DIST.SUCC.: 25,000



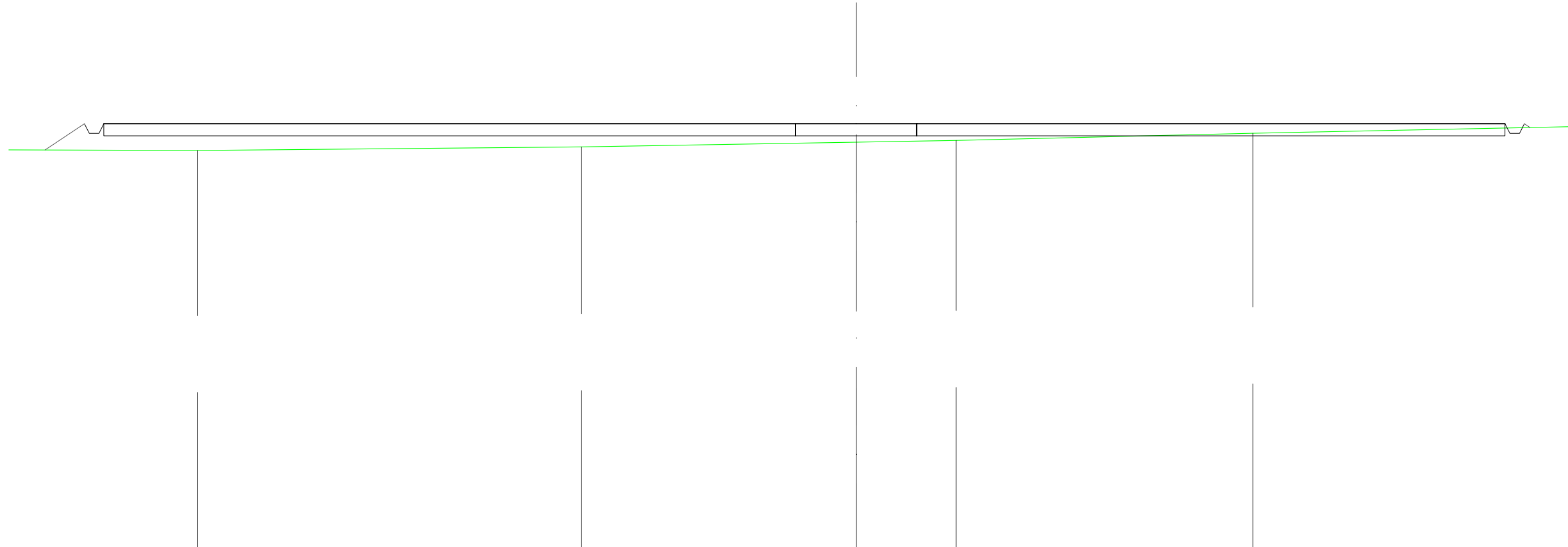
SCALA 1:200

QT.RIF. 350,000

QUOTE TERRENO		375,99		376,30	376,39		376,57		376,94	
DIST.PARZIALI TERRENO			18,11		3,91	10,04		21,43		7,65
QUOTE PROGETTO	375,94	377,68	377,28	377,68			377,68	377,68	377,68	377,68
DIST. PARZIALI PROGETTO	2,60					57,83				0,92

SCAVI E BONIFICHE	
FOSSO	0,119 m ²
RILEVATI	
RILEVATO	16,508 m ²
SOVRASTRUTTURA STRADALE	
CASSONETTO	57,832 m
MANUFATTI	
SCAVO PER PIATTAFORMA	2,441 m ²
RILEVATO PER SCARPATE	1,556 m ²

SEZIONE N.: 22
 QT. PROGETTO: 377,910
 DIST.PROG.: 525,000
 DIST.PREC.: 25,000
 DIST.SUCC.: 30,958



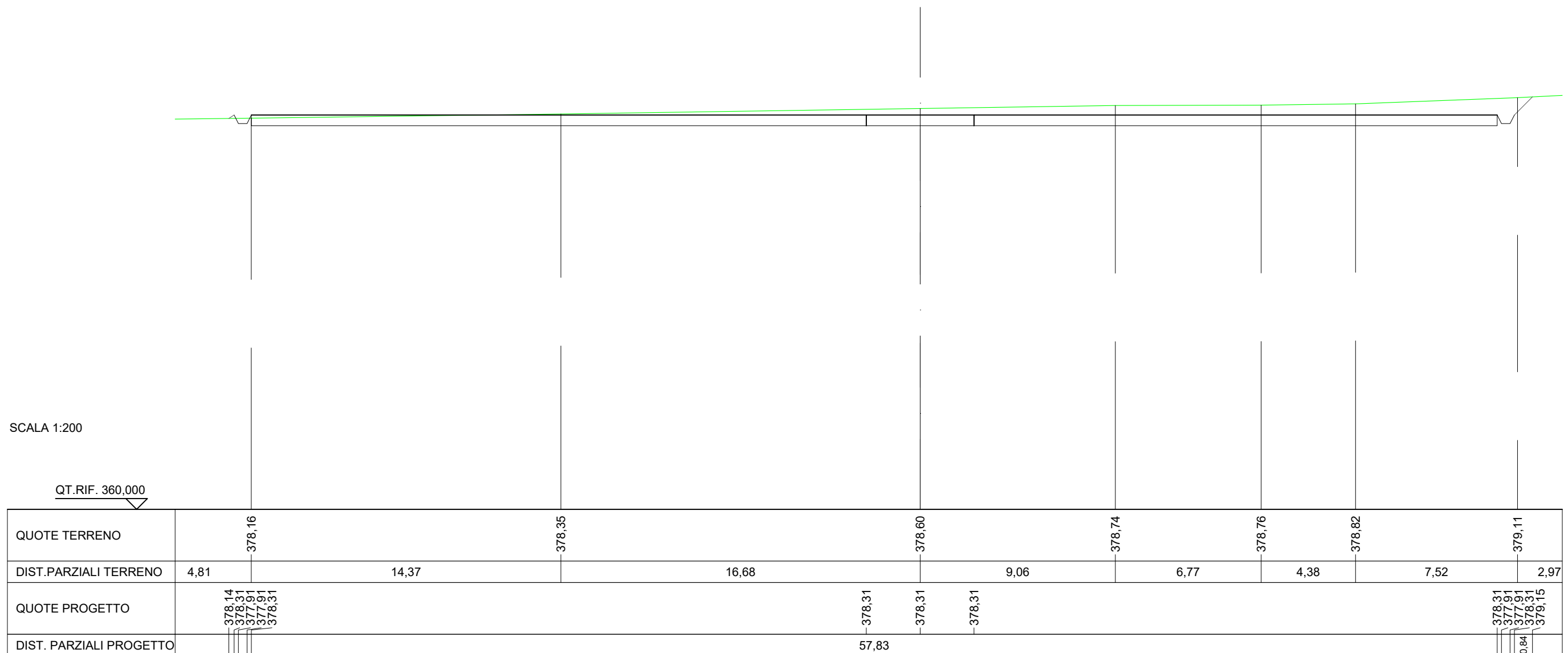
SCALA 1:200

QT.RIF. 360,000

QUOTE TERRENO		376,80		376,95		377,15		377,22		377,51	
DIST.PARZIALI TERRENO	12,83		15,84		11,33		4,13		12,25		18,62
QUOTE PROGETTO	376,82	377,91	377,51	377,51	377,91	377,91	377,91	377,91	377,91	377,91	377,91
DIST. PARZIALI PROGETTO	1,63				57,83						

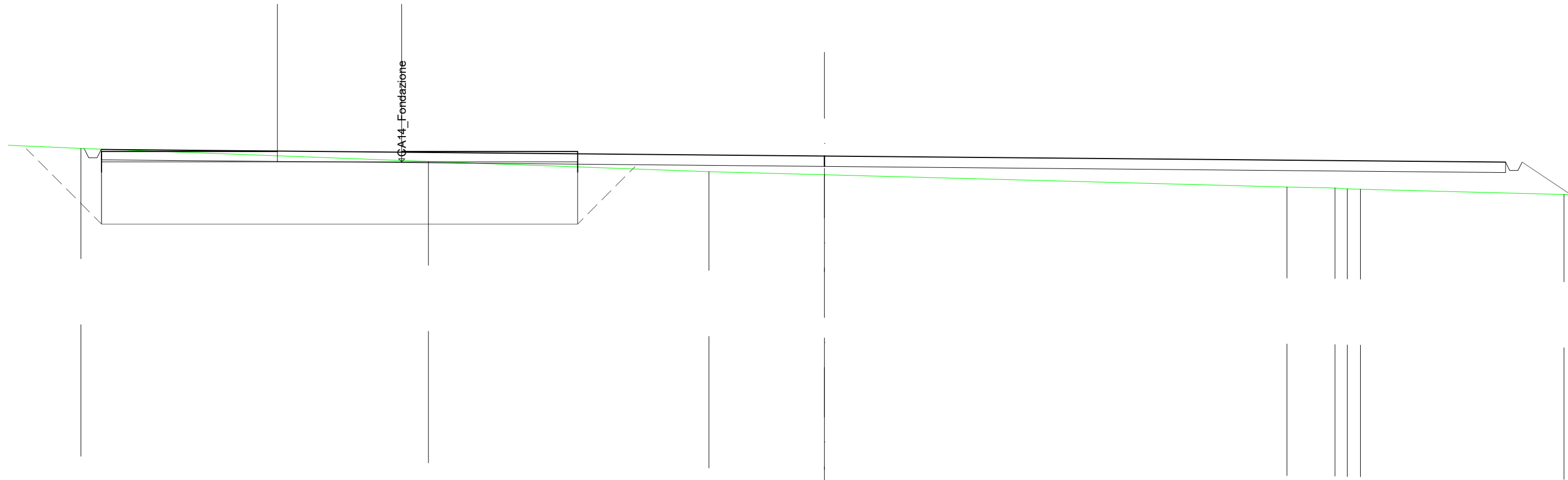
SCAVI E BONIFICHE	
FOSSO	0,995 m ²
SOVRASTRUTTURA STRADALE	
CASSONETTO	57,832 m
MANUFATTI	
SCAVO PER PIATTAFORMA	43,695 m ²
SCAVO PER PARETI TRINCEA	0,334 m ²
RILEVATO PER SCARPATE	0,031 m ²

SEZIONE N.: 24
 QT. PROGETTO: 378,306
 DIST.PROG.: 567,458
 DIST.PREC.: 11,500



SCAVI E BONIFICHE	
FOSSO	0,265 m ²
MANUFATTI	
SCAVO PER PARETI TRINCEA	0,001 m ²
RILEVATO PER SCARPATE	2,728 m ²

SEZIONE N.: 26
 QT. PROGETTO: 377,980
 DIST.PREC.: 11,500
 DIST.SUCC.: 46,332




SCALA 1:200

QT.RIF. 355,000

DIST.PARZIALI TERRENO	16,77	13,53	5,57	22,31	2,32	0,59	0,64	9,82	
QUOTE TERRENO	378,35	377,72	377,22	377,08	376,48	376,44	376,39	376,38	376,12
QUOTE PROGETTO	378,34 378,29 377,89 378,29	378,20	378,20	377,98	377,98	377,68	377,28	377,28	377,68
DIST. PARZIALI PROGETTO				67,75				2,34	

SCAVI E BONIFICHE	
FOSSO	0,874 m ²
MANUFATTI	
SCAVO PER PARETI TRINCEA	0,337 m ²
RILEVATO PER SCARPATE	0,643 m ²

SEZIONE N.: 27
 QT. PROGETTO: 377,980
 DIST.PREC.: 46,332



SCALA 1:200

QT.RIF. 355,784

DIST.PARZIALI TERRENO		2,90	9,88	2,97	5,69	12,03	11,95	15,30	2,98	
QUOTE TERRENO		379,02	378,95	378,54	378,42	378,24	377,91	377,63	377,15	377,08
QUOTE PROGETTO	379,13	378,29	377,89	377,80	378,29		377,98			377,68
DIST. PARZIALI PROGETTO	0,84					67,75				1,04