



Comune di GRAMMICHELE

Comune di VIZZINI

Comune di CALTAGIRONE

Comune di LICODIA EUBEA

Provincia di Catania

Provincia di Ragusa

Comune di MONTEROSSO ALMO

Comune di MAZZARRONE

Comune di CHIARAMONTE GULFI

LEGENDA

- Cavidotto
- Cavo AT
- Aerogeneratore di progetto
- Codifica aerogeneratore
- Area SET
- Area SSE Terna
- Confine provinciale
- Confini comunali

Digital Terrain Model (DTM)


- 0 - 75 m
- 75 - 150 m
- 151 - 300 m
- 301 - 500 m
- 501 - 750 m

Fonti: Istituto Nazionale di Geofisica e Vulcanologia (INGV), TINITALY, Digital Elevation Model (DEM) 10 m, Formato geotiff.

Regione Sicilia



Città metropolitana di Catania



Comune di Caltagirone



Committente: **CALTA WIND S.r.l.**
Piazza Europa, 14
87100 Cosenza (CS)



Documento: **PROGETTO DEFINITIVO**

Titolo del Progetto: **PARCO EOLICO "CALTAGIRONE"**

Elaborato: **MORFOLOGICA DEL TERRITORIO - DIGITAL TERRAIN SYSTEM (DTM) 1:10.000**

ID ELABORATO	DISCIPLINA	AMBITO	TIPO ELABORATO	SCALA	FORMATO
W-CAL-A-VC-21	W-CAL	A	VC	1:25.000	A1
NOME FILE:		W-CAL-A-VC-21_Morfologica_del_territorio_DTM			

Progettazione:

Ing. Mauro Di Prete

Rev.	Prima Emissione	Descrizione Revisione	Redatto	Controllato	Approvato
00	09/2023	PRIMA EMISSIONE	IRIDE	GEMSA PRO	CALTA WIND S.r.l.