














COORDINATE:
 41°26'44.07"N
 12°44'33.00"E

LEGENDA

-  Recinzione impianto
-  Layout impianto
-  Cavidotto MT
-  Sottostazione utente SSE
-  Cavidotto AT
-  Punto di connessione TERNIA

LEGENDA PTPR

-  Rispetto punti archeologici
-  Punti archeologici
-  Linee archeologiche
-  Beni d'insieme: vaste località con valore estetico tradizionale, bellezze panoramiche - art. 136 D.Lgs 42/04
-  Costa-mare
-  Costa-laghi
-  Canali-bonifiche
-  Boschi
-  Borghi identitari
-  Aree urbanizzate
-  Aree archeologiche
-  Acque pubbliche di rispetto
-  Acque pubbliche

REV.	DATA	DESCRIZIONE
00	apr-23	

REVISIONI:		
REDATTO	VERIFICATO	APPROVATO

COMMITTENTE:
INVENTIVA1 S.R.L.
 Via Angelo Signorelli 165 - 00123 Roma (RM)
 Partita IVA n° 15804621009

PROGETTISTA:
 Ing. Francesco Guzzo Cava
 Via Giorgio Baglivi 3 - 00161 Roma (RM)
 info@floreweb.com



PROGETTO AGRIVOLTAICO "ACCIARELLA"
 Realizzazione di un impianto agrivoltaico di potenza pari a 17,27 MWp integrato da un sistema di accumulo (BESS) da 4,56 MW e relative opere di connessione alla RTN

REGIONE LAZIO
 COMUNE DI LATINA (LT) - Loc. Acciarella

TITOLO: Inquadramento vincolistico Piano Territoriale Paesistico Regionale - Tavola B		
FORMATO	N°DISEGNO	SCALA
A2	FL_ACC_V.2.2	1:15.000