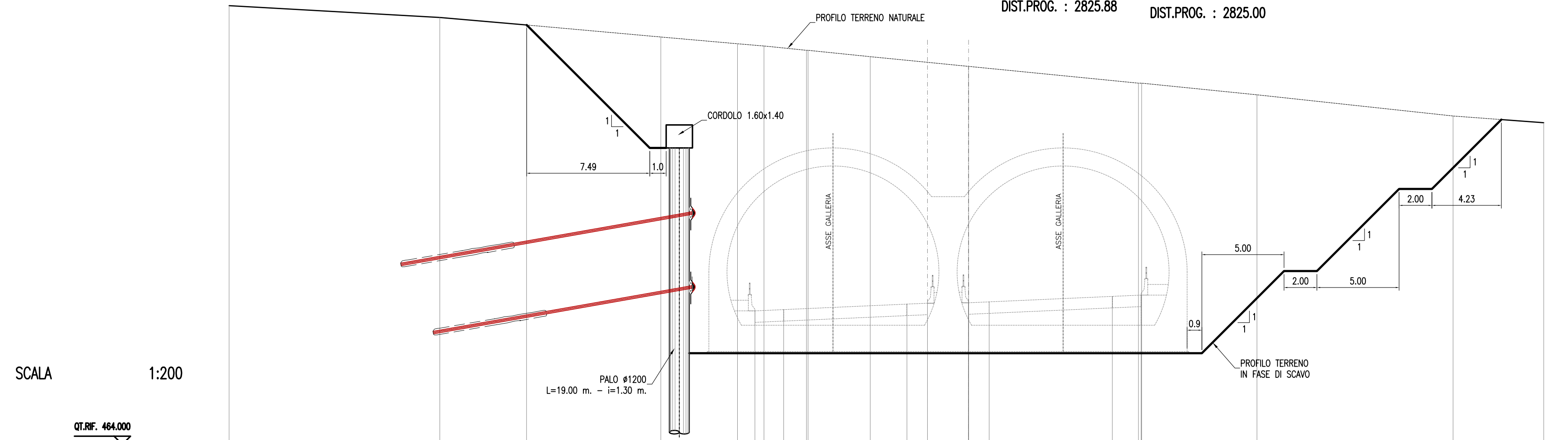


SEZIONE N. : 114 SEZIONE N. : 114
 QT. PROGETTO : 472.600 QT. PROGETTO : 472.624
 DIST.PROG. : 2825.88 DIST.PROG. : 2825.00

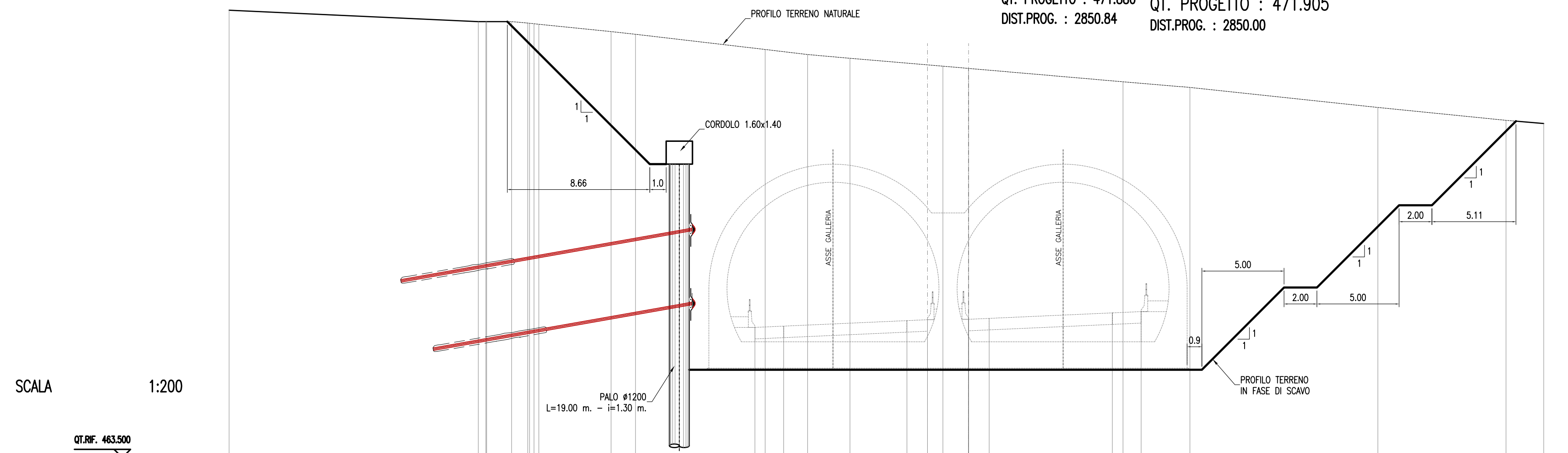


SCALA 1:200

QT.PF. 464.000

QUOTE TERRENO	490.72	490.00	489.54	488.81	488.40	488.26	488.00	487.61	487.02	486.00	485.29	484.00	483.59
DIST.PARZIALI TERRENO		12.82	5.28	8.17	4.66	1.61	2.59	3.78	5.98	10.34	7.02	11.94	5.52
QUOTE PROGETTO						472.13	472.21	472.54	472.60	472.62	472.68	473.01	473.09
DIST.PARZIALI PROGETTO						1.75	7.50	1.25	2.50	1.25	7.50	1.75	

SEZIONE N. : 115 SEZIONE N. : 115
 QT. PROGETTO : 471.880 QT. PROGETTO : 471.905
 DIST.PROG. : 2850.84 DIST.PROG. : 2850.00

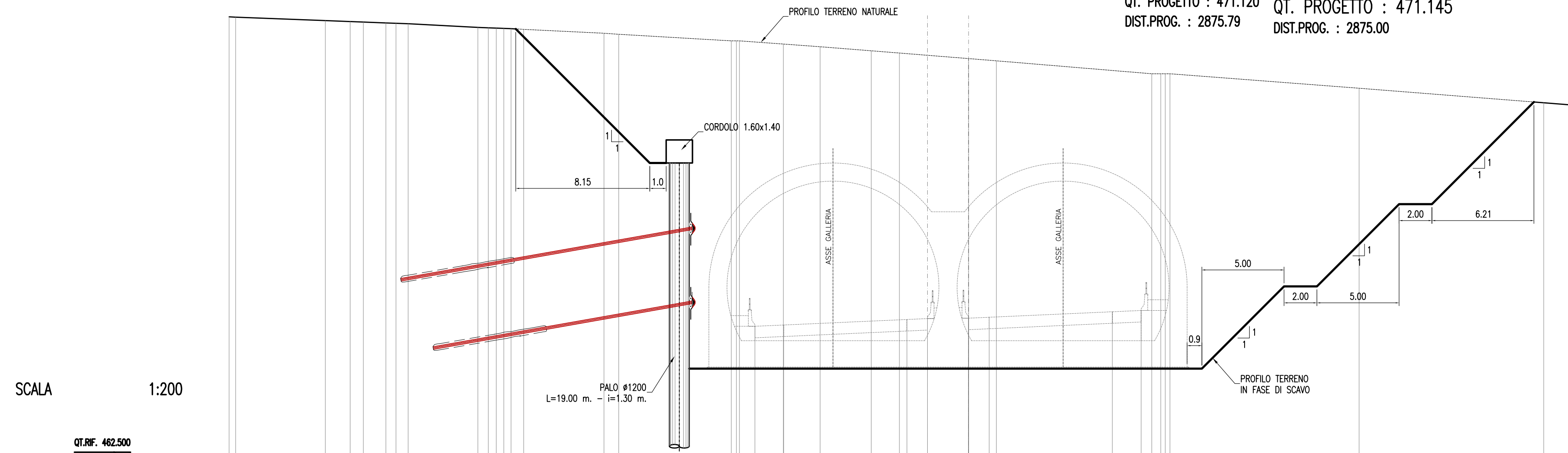


SCALA 1:200

QT.PF. 463.500

QUOTE TERRENO	490.70	490.00	489.91	489.39	489.23	488.31	488.00	487.77	487.29	487.16	486.34	486.00	484.78	484.00	483.80
DIST.PARZIALI TERRENO		15.16	0.98	4.39	1.49	7.89	2.58	2.58	5.66	1.56	9.40	4.07	11.44	7.80	2.29
QUOTE PROGETTO						471.41	471.49	471.62	471.88	471.91	472.30	472.37			
DIST.PARZIALI PROGETTO						1.75	7.50	1.25	2.50	1.25	7.50	1.75			

SEZIONE N. : 116 SEZIONE N. : 116
 QT. PROGETTO : 471.120 QT. PROGETTO : 471.145
 DIST.PROG. : 2875.79 DIST.PROG. : 2875.00



SCALA 1:200

QT.PF. 462.500

QUOTE TERRENO	489.46	489.23	489.17	489.15	489.07	489.04	488.82	488.79	488.74	488.70	488.46	488.40	488.00	487.81	487.64	487.40	487.26	486.92	486.79	486.00	485.12	484.24	
DIST.PARZIALI TERRENO		5.46	1.51	0.88	1.37	0.24	4.24	0.04	0.05	0.04	4.88	0.90	6.85	2.68	2.23	3.11	1.72	4.21	1.69	9.46	11.51	11.24	
QUOTE PROGETTO													470.65	470.75	470.81	470.96	471.12	471.14	471.20	471.53	471.61		
DIST.PARZIALI PROGETTO													1.75	7.50	1.25	2.50	1.25	7.50	1.75				



CORRIDOIO PLURIMODALE TIRRENICO-NORD EUROPA
ITINERARIO AGRIGENTO -CALTANISSETTA-A19
 S.S. N° 640 "DI PORTO EMPEDOCLE"
 AMMODERNAMENTO E ADEGUAMENTO ALLA CAT. B DEL D.M. 5.11.2001
 Dal km 44+000 allo svincolo con l'A19

PROGETTO DEFINITIVO

GRUPPO DI PROGETTAZIONE		I RESPONSABILI DI PROGETTO	
ATI: TECHNITAL s.p.a. (mandataria) S.I.S. Studio di Ingegneria Stradale s.r.l. DELTA Ingegneria s.r.l. INFRADEC s.r.l. Consulting Engineering PROGIN s.p.a.		<i>Dott. Ing. M. Raccosta</i> <i>Ordine Ing. Verona n° A1665</i> <i>Prof. Ing. A. Bevilacqua</i> <i>Ordine Ing. Palermo n° 4058</i> <i>Dott. Ing. M. Carlino</i> <i>Ordine Ing. Agrigento n° A628</i> <i>Dott. Ing. N. Traccoli</i> <i>Ordine Ing. Potenza n° 836</i> <i>Dott. Ing. S. Esposito</i> <i>Ordine Ing. Roma n° 20B37</i>	
VISTO: IL RESPONSABILE DEL PROCEDIMENTO		VISTO: IL RESPONSABILE DEL SERVIZIO PROGETTAZIONE	
<i>Dott. Ing. Massimiliano Fidenzi</i>		<i>Dott. Ing. Antonio Valente</i>	
DATA		DATA	
PROTOCOLLO		PROTOCOLLO	
INTEGRAZIONE PRESTAZIONI SPECIALISTICHE		INTEGRAZIONE PRESTAZIONI SPECIALISTICHE	
		<i>Dott. Ing. M. Raccosta</i>	

GALLERIE ARTIFICIALI
GALLERIA ROVETELLO: PROGR. 2+690.00
SEZIONI TRASVERSALI
IN FASE DI SCAVO (TAV. 4di7)

CODICE PROGETTO	NOME FILE	REVISIONE	FOLGIO	SCALA:
LO407B D 0501	LO407B_D_0501_T01_GA01_STR_SE04_A.DWG	A	04 di 07	1:200
CODICE ELAB. TO1GA01STRSE04				
D				
C				
B				
A	EMISSIONE	Ottobre 2006	P. Palani	F. Arcilli
REV.	DESCRIZIONE	DATA	VERIFICATO RESP. TECNICO	APPROVATO RESP. DI SETTORE