LEGENDA

- Piazzole e strade permanenti
- Asse sezione
- Aerogeneratore
- Riporto
- Scavo

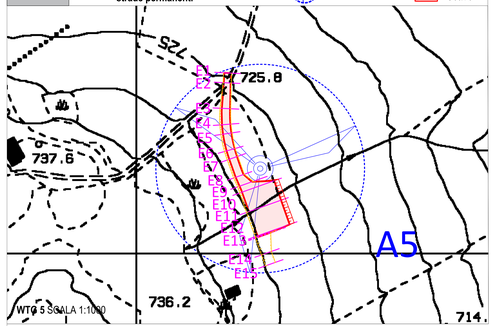

ASSE E-A5
Sez. E1
Pr. 0.00 ml
Qt= 724.69 ml
Qp= 724.69 ml
Sc1= 3.45 mq
Ri1= 0.01 mq

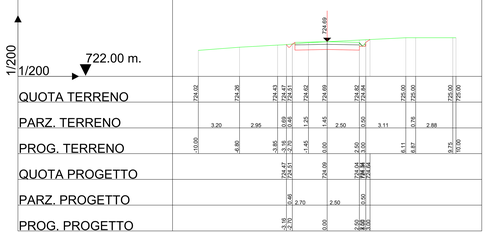

ASSE E-A5
Sez. E2
Pr. 7.63 ml
Qt= 725.00 ml
Qp= 725.18 ml
Sc1= 2.36 mq
Ri1= 0.03 mq

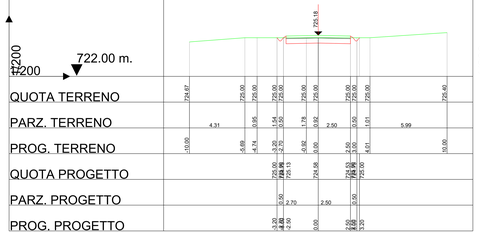

ASSE E-A5
Sez. E3
Pr. 27.63 ml
Qt= 726.60 ml
Qp= 726.48 ml
Sc1= 5.63 mq
Ri1= 0.00 mq

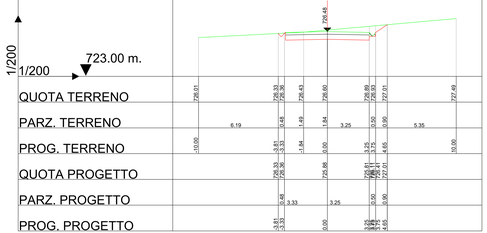

ASSE E-A5
Sez. E4
Pr. 40.00 ml
Qt= 727.57 ml
Qp= 727.28 ml
Sc1= 7.07 mq
Ri1= 0.00 mq

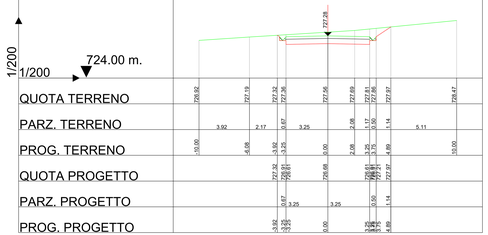

ASSE E-A5
Sez. E5
Pr. 47.14 ml
Qt= 728.12 ml
Qp= 727.74 ml
Sc1= 7.76 mq
Ri1= 0.00 mq

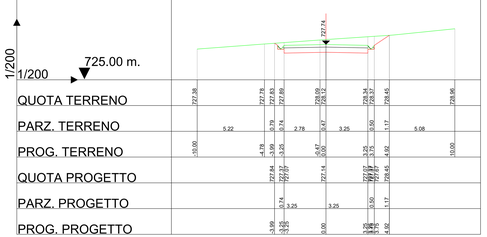

ASSE E-A5
Sez. E6
Pr. 60.00 ml
Qt= 728.72 ml
Qp= 728.48 ml
Sc1= 6.62 mq
Ri1= 0.00 mq

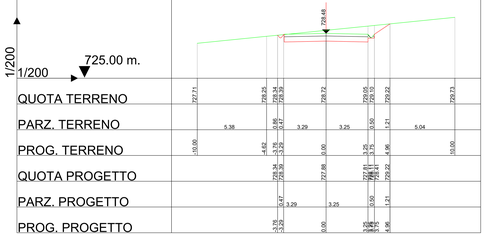

ASSE E-A5
Sez. E7
Pr. 66.65 ml
Qt= 728.93 ml
Qp= 728.74 ml
Sc1= 6.25 mq
Ri1= 0.01 mq

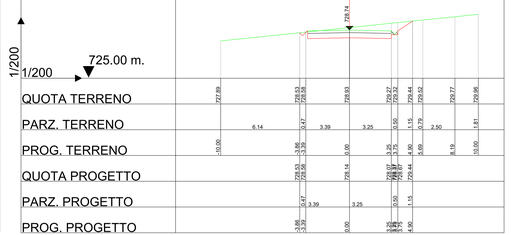

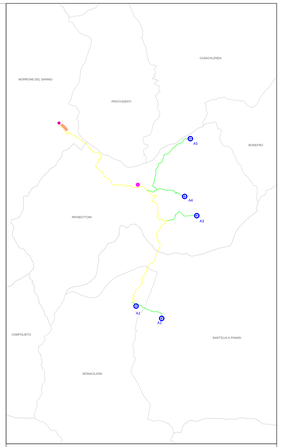

Aerogeneratori	Gauss-Boaga		UTM WGS84 fuso 33 N	
A1	2506065,68 E	4610820,10 N	486125,23 m E	4611005,22 m N
A2	2506992,84 E	4610380,39 N	487052,38 m E	4610565,52 m N
A3	2508262,97 E	4614090,85 N	488322,47 m E	4614275,92 m N
A4	2507822,99 E	4614486,87 N	487882,49 m E	4614971,94 m N
A5	2508029,99 E	4616875,99 N	488089,48 m E	4617061,03 m N

Opere connesse	Gauss-Boaga		UTM WGS84 fuso 33 N	
SE Terna	2503468,56 E	4617280,95 N	483528,08 m E	4617465,98 m N
BESS	2503322,69 E	4617420,94 N	483382,21 m E	4617605,97 m N
Sez.Utente	2506167,99 E	4615166,45 N	486227,50 m E	4615351,51 m N

REGIONE MOLISE	PROVINCIA DI CAMPOBASSO	COMUNE DI MONACILIONI	COMUNE DI RIPABOTTONI	COMUNE DI S. ELIA a PIANISI

Denominazione Impianto: RS3 MONAC

Ubicazione: Comuni di Monacilioni - Sant'Elia a Pianisi - Ripabottoni (CB)

Particelle: varie

PROGETTO DEFINITIVO

Per la realizzazione di un parco eolico composto da n. 5 aerogeneratori di potenza complessiva pari a 31 MW per la produzione di energia elettrica , ubicato alle località "Serra del Parco" - "Lamé" - "Folcaro Cerro Secco" rispettivamente dei comuni di Sant'Elia a Pianisi - Monacilioni e Ripabottoni e delle relative opere connesse e delle infrastrutture indispensabili ubicate anche nel comune di Morrone del Sannio (CB)

PROPONENTE

RINNOVABILI SUD TRE S.r.l.
Via della Chimica n. 100
83100 Potenza (PZ)
PEC: rinnovabilisudtre@pec.it

ELABORATO:
STRADE DI PROGETTO SEZIONI

N. Documento: MONAC_14EG 1.5 A

Scala Varie

Numero	Data	Motivo	Esecuzione	Verifiche	Approvazione
Rev. 0	Settembre 2023	Istanza V.I.A. art. 23 D. Lgs. 152/2006 e Istanza Autorizzazione Unica art. 12 D. Lgs. 387/2003	Damiani Marco	Gianguccio Nicola	Damiani Marco

PROGETTAZIONE GENERALE

D.T.P. Damiani & Partners S.r.l.
Via Milano n. 8
77036 Lucera (FG)
www.damianiandpartners.com
pec: dtp.damiani@pec.it

dottoriati & Ingegneria
Via Milano n. 8 - 77036 Lucera (FG)
Sede Operativa: Z.I. Contrada Ferrante
Zona Asi n. 38 - 71013 San Severo (FG)

PROGETTAZIONE SPECIALISTICA

Arch. Damiani Marco
Via Milano n. 8
77036 Lucera (FG)
Iscritto all'Ordine degli Architetti di Pescara al n° 1858

Firmato digitalmente da
marco damiani
CN = damiani marco
C = IT

Spazio Riservato agli Enti

Tutti i diritti sono riservati, la riproduzione anche parziale del disegno è vietata.