

COMMITTENTE:



ALTA SORVEGLIANZA:



GENERAL CONTRACTOR:



**INFRASTRUTTURE FERROVIARIE STRATEGICHE DEFINITE DALLA  
LEGGE OBIETTIVO N. 443/01**

**TRATTA A.V. /A.C. TERZO VALICO DEI GIOVI  
PROGETTO ESECUTIVO**

**PIANO DI UTILIZZO DEI MATERIALI DI SCAVO  
DECRETO 10 AGOSTO 2012 n. 161**


**Allegato I – Inquadramento urbanistico dei siti di produzione**

GENERAL CONTRACTOR	ITALFERR S.p.A.
Consorzio Cociv Ing. P.P. Marcheselli	
Data: 18/07/2013	

COMMESSA	LOTTO	FASE	ENTE	TIPO DOC.	OPERA/DISCIPLINA	PROGR.	REV.
I G 5 1	0 0	E	C V	R H	O C 0 0 0 0	0 0 3	A

Progettazione :							
Rev	Descrizione	Redatto	Data	Verificato	Data	Approvato	Data
A	Prima Emissione	V.VIPERINO	18/07/2013	L.SCHIBUOLA	18/07/2013	A.PALOMBA	18/07/2013

IL PROGETTISTA  
**Arch. P.L. Carci**



Data: 18/07/2013

n. Elab.:	File: IG51-00-E-CV-RH-OC0000-003-A00
-----------	--------------------------------------

## INDICE

1	PREMESSA.....	3
2	INQUADRAMENTO URBANISTICO DEI SITI DI PRODUZIONE.....	4
3	REGIONE PIEMONTE.....	16
3.1	GAVI.....	16
3.2	ARQUATA SCRIVIA.....	19
3.3	FRACONALTO.....	22
3.4	NOVI LIGURE.....	26
3.5	POZZOLO FORMIGARO.....	29
3.6	SERRAVALLE SCRIVIA.....	32
3.7	VOLTAGGIO.....	35
4	REGIONE LIGURIA.....	37
4.1	CAMPOMORONE.....	37
4.2	CERANESI.....	39
4.3	GENOVA.....	42

<p>GENERAL CONTRACTOR</p> 	<p>ALTA SORVEGLIANZA</p> 	
	<p>Codifica Documento ig51-00-e-cv-rh-oc0000-003-a00</p>	<p>Foglio 3 di 46</p>

## 1 PREMESSA

Il seguente elaborato, costituisce risposta, Allegato al Capitolo 6.4 "Inquadramento urbanistico dei siti di produzione" del PdU /Integrato" riferito al progetto Linea Ferroviaria AV/AC Terzo Valico dei Giovi, in quanto fornisce informazioni di dettaglio utili a quanto richiesto ai seguenti punti della nota della CTVA-2013-0002233 del 21/06/2013:

8. *"Fornire inoltre l'inquadramento urbanistico con l'individuazione della destinazione d'uso urbanistica, attuale e futura, con allegata cartografia del Piano Urbanistico Vigente sia per i siti di produzione che per i siti di destinazione".*

Alla luce di quanto sopra, si intende precisare che le opere in progetto, ivi compresi molti dei siti di riqualificazione ambientale proposti dal Piano Cave, sono già stati oggetto di approvazione in sede di Progettazione Definitiva. Per tale ragione, con l'adeguamento degli strumenti urbanistici previsti dalle prescrizioni del CIPE (delibera n.80/2006), si ritiene di aver ottemperato a quanto richiesto.

## 2 INQUADRAMENTO URBANISTICO DEI SITI DI PRODUZIONE

INTERVENTI PER L'ESECUZIONE DEI LAVORI - Viabilità di accesso ai cantieri					
Lotto 1					
WBS	Descrizione	WBS collegate:	Comune	Stato di recepimento	Indicazioni di Piano
IN1F0	Piazzale - Fabbricato sicurezza bivio Fegino (viabilità accesso piano a raso) - tratto 0		Genova		Da PRG di Genova: Tracciato del Terzo Valico dei Giovi (art. X14)
NV010	Nuova viabilità tratta via Borzoli-via Erzelli (escluse gallerie naturali, gallerie artificiali e imbocchi) NV01 - tratto 0	GASAO	Genova	Lo strumento urbanistico ha recepito il PD come approvato da CIPE 80/2000	Da PRG Genova: SIS-I-5 Nodi infrastrutturali Altre viabilità di previsione
		GASB0			
		GASCO			
		GNSAO			
NV020	Nuova viabilità tratta via Chiaravagna-via Borzoli (escluse gallerie naturali, gallerie artificiali e imbocchi) NV02 - tratto 0	GNSB0	Genova	Non ci sono modifiche rispetto al PD	Da PRG Genova: Viabilità esistente Altre viabilità di previsione SIS-I-5 Nodo infrastrutturale
		GASD0			
		GASE0			
NV050	Nuova viabilità di accesso al cantiere km 1+180 NV05 - tratto 0	GNSCO	Genova	Non ci sono modifiche rispetto al PD	Da PRG Genova: AR-PA Ambito di riqualificazione delle aree di produzione agricola
NVVA1	Nuova viabilità imbocco Fegino COL0-CBL2 (incluso opere a verde e barriere antirumore) 1° tratto		Genova		Da PRG Genova: AR-PA Ambito di riqualificazione delle aree di produzione agricola AR-PU Ambito di riqualificazione urbanistica produttivo-urbano
NV070	Adeguamento nodo di Pontedecimo NV07 - tratto 0		Genova		Da PRG Genova: Altre viabilità in progetto
NV080	Adeguament S.P.4 NV08 - tratto 0		Ceranesi	Gli strumenti urbanistici non hanno ancora recepito il PD negli elaborati di Piano	Da PRG Ceranesi: Fascia di rispetto strade provinciali e comunali principali
NV090	Adeguamento S.P.6 da Campomorone a Isoverde NV09 - tratto 0		Campomorone	Non ci sono modifiche rispetto al PD	Da PRG Campomorone: Viabilità esistente
NV120	Adeguamento S.P.6 tra circonvallazione Isoverde e Cava Castellaro (coll. COL4-CSL2) NV12 - tratto 0		Campomorone	Lo strumento urbanistico non ha ancora recepito il PD negli elaborati di Piano	Da PRG Campomorone: Viabilità esistente
NV320	Viabilità di accesso al cantiere CBL5 Cravasco (località Maglietto) (ex NV10) NV32 - tratto 0		Campomorone	Non ci sono modifiche rispetto al PD	Da PRG Campomorone: SV Attrezzature sportive (art.23.2)
AD010	Adeguamento accesso c.na Romanellotta - tratto 0		Pozzolo Formigaro	Lo strumento urbanistico ha recepito il PD come approvato da CIPE 80/2006  Non ci sono modifiche rispetto al PD	Da PRG Pozzolo Formigaro: Area agricola

NV140	Frana Carbonasca - S.P.163 della Castagnola NV14 - tratto 0		<i>Voltaggio</i>	Lo strumento urbanistico ha recepito il PD come approvato da CIPE 80/2006	Da PRG Voltaggio: Aree vincolate del Terzo Valico ed alle infrastrutture di servizio (art. 38bis)
NV150	Adeguamento S.P.160 di Val Lemme NV15 - tratto 0		<i>Voltaggio</i>	Non ci sono modifiche rispetto al PD	Da PRG Voltaggio: Aree vincolate del Terzo Valico ed alle infrastrutture di servizio (art. 38bis)
OV340	Rete idrica e fognaria fabbricato sicurezza Vallemme - tratto 0		<i>Voltaggio</i>		/
NV131			<i>Fraconalto Voltaggio</i>	Gli strumenti urbanistici hanno recepito il PD come approvato da CIPE 80/2006	Da PRG Voltaggio: Aree vincolate del Terzo Valico ed alle infrastrutture di servizio (art. 38bis)
NV132	Adeguamento SP7/SP163 della Castagnola tra confine Liguria/Piemonte e innesto SP160 presso Voltaggio (AL) NV13 - tratto 2			Non ci sono modifiche rispetto al PD	Da PRG Fraconalto: D1 Aree vincolate alla realizzazione del Terzo Valico ed alle infrastrutture di servizio (art.27)
NV220	Viabilità di accesso al cantiere COP2 Castagnola NV22 - tratto 0		<i>Fraconalto</i>	Lo strumento urbanistico ha recepito il PD come approvato da CIPE 80/2006 Non ci sono modifiche rispetto al PD	Da PRG Fraconalto: D1 Aree vincolate alla realizzazione del Terzo Valico ed alle infrastrutture di servizio (art.27)
NV300	Strada di collegamento cantiere Moriassi COP4 e Cantiere Radimero NV30 - tratto 0		<i>Arquata Scrivia</i>	Lo strumento urbanistico ha recepito il PD come approvato da CIPE 80/2006	Da PRG di Arquata Scrivia: Tracciato linea AV-AC Milano Genova Terzo Valico dei Giovi
NV310	Strada di collegamento tra via del Vapore e via Moriassi NV21 - tratto 0		<i>Arquata Scrivia</i>	Non ci sono modifiche rispetto al PD	Da PRG di Arquata Scrivia: Tracciato linea AV-AC Milano Genova Terzo Valico dei Giovi
NV190	Riqualifica di via del Vapore e della ex S.S.35 in comune di Arquata Scrivia NV19 - tratto 0	<b>OV200</b>	<i>Serravalle Scrivia</i>	Lo strumento urbanistico ha recepito il PD come approvato da CIPE 80/2006 Non ci sono modifiche rispetto al PD	Da PRG di Serravalle Scrivia: Fascia di rispetto viabilità extraurbana (art.9) Superfici soggette ad esproprio e superfici da occuparsi in via provvisoria opere accessorie Terzo Valico dei Giovi
		<b>OV210</b>			
		<b>OV220</b>			
		<b>OV230</b>			
		<b>OV240</b>			
<b>OV250</b>					
NV200	Rifacimento strada di accesso ai cantieri operativi COP5 e COP4 in comune di Arquata Scrivia NV20 - tratto 0		<i>Arquata Scrivia Serravalle Scrivia</i>	Lo strumento urbanistico ha recepito il PD come approvato da CIPE 80/2006 Non ci sono modifiche rispetto al PD	Da PRG di Serravalle Scrivia: Fascia di rispetto viabilità extraurbana (art.9) Da PRG di Arquata Scrivia:
NV210	Adeguamento S.P.161 della Crenna (escluse Gallerie naturali, artificiali e imbocchi) NV21 - tratto 0	<b>GASG0</b>	<i>Gavi Serravalle</i>	Lo strumento urbanistico ha recepito il PD come approvato da CIPE 80/2006 Non ci sono modifiche rispetto al PD	Da PRG di Serravalle Scrivia: Fascia di rispetto viabilità extraurbana (art.9) Da PRG di Gavi
		<b>GASN0</b>			
		<b>GASO0</b>			

NV290	Strada di collegamento cantiere Libarna COP5 e cantiere Moriassi COP4 NV29 - tratto 0		Arquata Scrivia Serravalle Scrivia	Gli strumenti urbanistici hanno recepito il PD come approvato da CIPE 80/2006	Da PRG di Arquata Scrivia: Tracciato Linea AV-AC Milano Genova Terzo Valico dei Giovi Da PRG di Serravalle Scrivia: Fascia di rispetto viabilità extraurbana (art.9) Superfici soggette ad esproprio e superfici da occuparsi in via provvisoria opere accessorie Terzo Valico dei Giovi	
NV330	Nuovo collegamento a NV20 (SP Crenna) NV33 - tratto 0		Arquata Scrivia Serravalle Scrivia	Non ci sono modifiche rispetto al PD	Da PRG di Serravalle Scrivia: Da PRG di Arquata Scrivia: Tracciato linea AV-AC Milano Genova Terzo Valico dei Giovi Area Agricola Da PRG di Arquata Scrivia:	
OV200	Incrocio tra S.S.35 e S.P.161 - tratto 0	<b>NV19</b>	Serravalle Scrivia	Lo strumento urbanistico ha recepito il PD come approvato da CIPE 80/2006  Non ci sono modifiche rispetto al PD	Da PRG di Serravalle Scrivia: Viabilità in progetto (art 5.4)	
OV210	Incrocio tra S.S.35 - area industriale - tratto 0		Serravalle Scrivia	Non ci sono modifiche rispetto al PD	Da PRG di Serravalle Scrivia: Viabilità in progetto (art. 5.4)	
OV220	Incrocio tra S.S.35 e via del Vapore - tratto 0		<b>Arquata Scrivia</b>	<b>Arquata Scrivia</b>	Lo strumento urbanistico ha recepito il PD come approvato da CIPE 80/2006  Non ci sono modifiche rispetto al PD	Vedi NV19
OV230	Incrocio tra via Roma e S.P.140 - tratto 0					
OV240	Incrocio tra via Roma e via della Fondegga - tratto 0					
OV250	Incrocio tra via Roma e via Villini - tratto 0					
OV270	Sottopasso linea ferroviaria MI-GE lungo S.P.140 - tratto 0					
NV280	Strada di collegamento cantiere Pernigotti COP6 e pozzo di servizio Serravalle NV28 - tratto 0		Novi Ligure	Lo strumento urbanistico ha recepito il PD come approvato da CIPE 80/2006  Non ci sono modifiche rispetto al PD	Da PRG di Novi Ligure: Linea ferroviaria e fascia di rispetto tratta AV-AC (art.71.3)	
NV260	Pozzolo - Villalvernia SP151 Interferente Linea AV (fase provvisoria e definitiva) NV26 - tratto 0		Pozzolo Formigaro	Lo strumento urbanistico ha recepito il PD come approvato da CIPE 80/2006  Non ci sono modifiche rispetto al PD	Da PRG di Pozzolo Formigaro: FR Zona di rispetto stradale (art.40)	
NVVA2	Nuova viabilità imbocco Fegino COL0-CBL2 (incluso opere a verde e barriere antirumore) 1° tratto		Genova	Lo strumento urbanistico ha recepito il PD come approvato da CIPE 80/2006  Non ci sono modifiche rispetto al PD	Da PRG di Genova: AR-PA ambito di riqualificazione delle aree di produzione agricola (aree verdi); AR-PI Ambito di riqualificazione urbanistico produttiva - industriale (aree rosa).	
NVVB1	Nuova viabilità NVVB By pass Isoverde (C01) Variante Enti Liguri - tratto 1		Campomorone	Lo strumento urbanistico non ha ancora recepito il PD negli elaborati di Piano	Da PRG di Campomorone: Viabilità esistente Eb zona boscata	

NVVB2	Nuova viabilità NVVB By pass Isoverde (C01) Variante Enti Liguri - tratto 2		Campomorone	Non ci sono modifiche rispetto al PD	Da PRG di Campomorone: Viabilità esistente
NVVB3	Nuova viabilità NVVB By pass Isoverde (C01) Variante Enti Liguri - tratto 3		Campomorone		Da PRG di Campomorone: Viabilità esistente
NVVE0	Nuova viabilità NVVE di accesso in località Gioventina e realizzazione di area adibita a posteggio (C08) - tratto 0		Campomorone		Da PRG di Campomorone: Ec - Zone Agricole e prative (art.21)
OVVB0	Adeguamento campi sportivi in Loc. Maglietto		Campomorone		Da PRG di Campomorone: Complessi per attività sportive (art. 23.2)
OVVC0	Realizzazione parcheggio interrato multipiano piazzale Rivera (C06) - tratto 0		Campomorone		Da PRG di Campomorone: BP Area a servizi con gestione mista di tipo B (art.18,2) SI Servizi legati all'istruzione (art.22)
OVVD0	Realizzazione parcheggio interrato e riqualificazione di piazza Marconi (C07) - tratto 0		Campomorone		Da PRG di Campomorone: P - Parcheggi pubblici
<b>Lotto 2</b>					
NV030	Adeguamento via Chiaravagna (escluse gallerie naturali, artificiali e imbocchi) NV03 - tratto 0	<b>GASF0</b>	Genova	Lo strumento urbanistico ha recepito il PD come approvato da CIPE 80/2006  Non ci sono modifiche rispetto al PD	Da PRG di Genova: Viabilità esistente Altre viabilità di previsione Area di cava individuata dal Piano Territoriale delle attività estrattive
		<b>GASG0</b>			
		<b>GNSD0</b>			
NV240	Pozzo SS211 interferente linea AV (fase provvisoria e definitiva) NV24 - tratto 0		Pozzolo Formigaro	Lo strumento urbanistico ha recepito il PD come approvato da CIPE 80/2006  Non ci sono modifiche rispetto al PD	Da PRG di Pozzolo Formigaro (art.49bis) Aree impegnate dall'infrastruttura ferroviaria
OV300	Impianto acquedotto alternativo nel territorio di Borzoli - tratto 0		Genova	Lo strumento urbanistico ha recepito il PD come approvato da CIPE 80/2006  Non ci sono modifiche rispetto al PD	-
OV310	Impianto acquedotto alternativo nel territorio di Madonna della Guardia - tratto 0				-
OV320	Impianto acquedotto alternativo Sottovalle - tratto 0				-
OV330	Rete idrica fabbricato sicurezza Castagnola - tratto 0		Fraconalto	Lo strumento urbanistico ha recepito il PD come approvato da CIPE 80/2006  Non ci sono modifiche rispetto al PD	-
OV350	Rete idrica fabbricato sicurezza Libarna - tratto 0		Serravalle Scrivia	Lo strumento urbanistico ha recepito il PD come approvato da CIPE 80/2006  Non ci sono modifiche rispetto al PD	-

**INTERVENTI PER L'ESECUZIONE DEI LAVORI - Gallerie e imbocchi**

**Lotto 1**

WBS	Descrizione	WBS collegate:	Comune	Stato di recepimento	Indicazioni di Piano
GASA0	Imbocco lato Borzoli Nuova viabilità tratto via Borzoli-via Erzelli (NV01) - tratto 0	<b>NV01</b>	Genova	Lo strumento urbanistico ha recepito il PD come approvato da CIPE 80/2006  Non ci sono modifiche rispetto al PD	Vedi NV01
GASB0	Galleria artificiale nuova viabilità tratta via Borzoli-via Erzelli (NV01) - tratto 0				-
GASC0	Imbocco lato Erzelli nuova viabilità tratta via Borzoli-via Erzelli (NV01) - tratto 0				Vedi NV01
GNSA0	Galleria naturale lato Borzoli nuova viabilità tratta via Borzoli - via Erzelli (NV01) - tratto 0				-
GNSB0	Galleria naturale lato Erzelli nuova viabilità tratta via Borzoli-via Erzelli (NV01) - tratto 0				-
GASN0	Imbocco lato Gavi Adeguamento S.P.161 della Crenna (NV21) - tratto 0	<b>NV21</b>	Gavi Serravalle Scrivia	Lo strumento urbanistico ha recepito il PD come approvato da CIPE 80/2006  Non ci sono modifiche rispetto al PD	Vedi NV21
GASO0	Imbocco lato Serravalle Adeguamento S.P.161 della Crenna (NV21) - tratto 0				Vedi NV21
GNSG0	Galleria naturale adeguamento S.P.161 della Crenna (NV21) - tratto 0				-

**Lotto 2**

GASD0	Imbocco lato Chiaravagna nuova viabilità via Chiaravagna - via Borzoli (NV02) - tratto 0	<b>NV02 (lotto 1)</b>	Genova	Lo strumento urbanistico ha recepito il PD come approvato da CIPE 80/2006  Non ci sono modifiche rispetto al PD	Vedi NV02
GASE0	Imbocco lato Borzoli nuova viabilità via Chiaravagna - via Borzoli (NV02) - tratto 0				Vedi NV02
GNSC0	Galleria naturale nuova viabilità tratta via Chiaravagna - via Borzoli (NV02)-tratto 0				-
GASF0	Imbocco lato nord adeguamento via Chiaravagna (NV03) - tratto 0	<b>NV03</b>			Vedi NV03
GASG0	Imbocco lato sud adeguamento via Chiaravagna (NV03) - tratto 0				Vedi NV03
GNSD0	Galleria naturale adeguamento via Chiaravagna (NV03) - tratto 0				-



GENERAL CONTRACTOR  Consorzio Collegamenti Integrità Veloci	ALTA SORVEGLIANZA  GRUPPO FERROVIE DELLO STATO ITALIANE	Codifica Documento ig51-00-e-cv-rh-oc0000-003-a00	Foglio 9 di 46
---	--	--	-------------------

**OPERE FERROVIARIE - Linea ferroviaria - rilevati e trincee**

**Lotto 1**

WBS	Descrizione	WBS collegate:	Comune	Stato di recepimento	Indicazioni di Piano
IN190	Sistemazione idraulica Rio Trasta - tratto 0	<b>R11A0</b>	Genova	Lo strumento urbanistico ha recepito il PD come approvato da CIPE 80/2006  Non ci sono modifiche rispetto al PD	Da PRG di Genova: Ferrovia di previsione
IN1X0	Scatolare Rio Trasta km 1+179,50 - tratto 0		Genova		
RI1A0	Rilevato di Linea III valico da pk. 1+153,5 a pk. 1+214,5 - tratto 0	<b>IN190</b>	Genova		
		<b>IN1X0</b>			Da PRG di Genova: Ferrovia di previsione
TR110	Trincea di Linea III Valico da pk. -0+333,0 a pk. 0+437,45 - tratto 0		Genova		Da PRG di Genova: Ferrovia di previsione

**Lotto 2**

IN110	Sistemazione idraulica fosso Rio Predella - tratto 0		Arquata Scrivia	Lo strumento urbanistico ha recepito il PD come approvato da CIPE 80/2006  Non ci sono modifiche rispetto al PD	Da PRG di Arquata Scrivia: Tracciato linea AV-AC Milano Genova Terzo Valico dei Giovi
IN130	Sottovia scatolare pk 29-345 - tratto 0		Serravalle Scrivia	Lo strumento urbanistico ha recepito il PD come approvato da CIPE 80/2006  (a meno degli adeguamenti progettuali 2010/sicurezza che comportano comunque cadute irrilevanti dal punto di vista della destinazione d'uso)	Da PRG di Serravalle Scrivia: Superfici soggette ad esproprio e superfici da occuparsi in via provvisoria opere accessorie Terzo Valico dei Giovi
IN1T0	Sistemazione e fosso 2 Libarna - tratto 0		Arquata Scrivia	Lo strumento urbanistico ha recepito il PD come approvato da CIPE 80/2006	Da PRG di Arquata Scrivia: Tracciato linea AV-AC Milano Genova Terzo Valico dei Giovi
IN1U0	Sistemazione e fosso 3 Libarna - tratto 0		Arquata Scrivia	Non ci sono modifiche rispetto al PD	Da PRG di Arquata Scrivia: Tracciato linea AV-AC Milano Genova Terzo Valico dei Giovi
IN1Y0	Scatolare fosso 2 Libarna km 28+650,47 - tratto 0	<b>R1110</b>	Serravalle Scrivia	Lo strumento urbanistico ha recepito il PD come approvato da CIPE 80/2006  (a meno degli adeguamenti progettuali 2010/sicurezza che comportano comunque cadute irrilevanti dal punto di vista della destinazione d'uso)	Da PRG di Serravalle Scrivia: Superfici soggette ad esproprio e superfici da occuparsi in via provvisoria opere accessorie Terzo Valico dei Giovi
IN120	Scatolare fosso 3 Libarna km 29+051,00 - tratto 0	<b>R1120</b>	Serravalle Scrivia	Lo strumento urbanistico ha recepito il PD come approvato da CIPE 80/2006  Non ci sono modifiche rispetto al PD	Da PRG di Serravalle Scrivia: Superfici soggette ad esproprio e superfici da occuparsi in via provvisoria opere accessorie Terzo Valico dei Giovi

IN410	Tomb. Scat. 4,00 - X 3,50 m a pk 1+803,01 su racc. tec. Novi - tratto 0		Novi Ligure	Lo strumento urbanistico ha recepito il PD come approvato da CIPE 80/2006 Non ci sono modifiche rispetto al PD	Da PRG di Novi Ligure: Linea ferroviaria e fascia di rispetto tratta AV-AC (art.71.3)
IN9D0	Sistemazione superficie e strada di accesso pozzo di areazione finestra Castagnola - tratto 0	<b>GN1F0</b>	Fraconalto	Lo strumento urbanistico ha recepito il PD come approvato da CIPE 80/2006 Non ci sono modifiche rispetto al PD	Da PRG Fraconalto: D1 Aree vincolate alla realizzazione del Terzo Valico ed alle infrastrutture di servizio (art.27)
IN9E0	Sistemazione superficie e strada di accesso pozzo di areazione finestra Vallemme - tratto 0	<b>GA1G0 – lotto 1</b>	Voltaggio	Lo strumento urbanistico ha recepito il PD come approvato da CIPE 80/2006  (a meno degli adeguamenti progettuali 2010/sicurezza che comportano comunque cadute irrilevanti dal punto di vista della destinazione d'uso)	Da PRG di Voltaggio: Aree vincolate del Terzo Valico ed alle infrastrutture di servizio (art. 38bis)
IR1C0	Rampa sud Cavalcaferro via deviazione strada linea III valico - tratto 0		Arquata Scrivia	Lo strumento urbanistico ha recepito il PD come approvato da CIPE 80/2006	Da PRG di Arquata Scrivia: Tracciato linea AV-AC Milano Genova Terzo Valico dei Giovi
IR1D0	Rampa nord Cavalcaferro via deviazione strada linea III valico - tratto 0		Arquata Scrivia	Non ci sono modifiche rispetto al PD	Da PRG di Arquata Scrivia: Tracciato linea AV-AC Milano Genova Terzo Valico dei Giovi
RI110	Rilevato di Linea III valico da pk. 28+667,75 a pk. 29+024,25 - tratto 0	<b>IN1Y0</b>	Arquata Scrivia Serravalle Scrivia	Lo strumento urbanistico ha recepito il PD come approvato da CIPE 80/2006  (a meno degli adeguamenti progettuali 2010/sicurezza che comportano comunque cadute irrilevanti dal punto di vista della destinazione d'uso)	Da PRG di Serravalle Scrivia: Superfici soggette ad esproprio e superfici da occuparsi in via provvisoria opere accessorie Terzo Valico dei Giovi
RI120	Rilevato di Linea III valico da pk. 29+064,72 a pk. 29+491,39 - tratto 0	<b>IN120</b>	Serravalle Scrivia	Lo strumento urbanistico ha recepito il PD come approvato da CIPE 80/2006  (a meno degli adeguamenti progettuali 2010/sicurezza che comportano comunque cadute irrilevanti dal punto di vista della destinazione d'uso)	Da PRG di Serravalle Scrivia: Superfici soggette ad esproprio e superfici da occuparsi in via provvisoria opere accessorie Terzo Valico dei Giovi

RI130	Rilevato di Linea III valico da pk. 36+585,21 a pk. 37+395,19 - tratto 0		Novi Ligure	Lo strumento urbanistico ha recepito il PD come approvato da CIPE 80/2006 Non ci sono modifiche rispetto al PD	Da PRG di Novi Ligure: Linea ferroviaria e fascia di rispetto tratta AV-AC (art.71.3)
RI1B0	Rilevato di Linea III valico da pk. 28+632 a pk. 28+667,75 - tratto 0		Arquata Scrivia	Lo strumento urbanistico ha recepito il PD come approvato da CIPE 80/2006 Non ci sono modifiche rispetto al PD	Da PRG di Arquata Scrivia: Tracciato linea AV-AC Milano Genova Terzo Valico dei Giovi
RI1C0	Rilevato di Linea III valico da pk. 29+024,25 a pk. 29+064,72 - tratto 0		Serravalle Scrivia	Lo strumento urbanistico ha recepito il PD come approvato da CIPE 80/2006 Non ci sono modifiche rispetto al PD	Da PRG di Serravalle Scrivia: Superfici soggette ad esproprio e superfici da occuparsi in via provvisoria opere accessorie Terzo Valico dei Giovi
TR110	Rilevato di Linea III valico da pk. 0+333,00 a pk. 0+437,45 - tratto 0		Genova	Lo strumento urbanistico ha recepito il PD come approvato da CIPE 80/2006 Non ci sono modifiche rispetto al PD	Da PRG di Genova: Ferrovia di previsione
TR120	Rilevato di Linea III valico da pk. 28+324,23 a pk. 28+632 - tratto 0		Arquata Scrivia	Lo strumento urbanistico ha recepito il PD come approvato da CIPE 80/2006 Non ci sono modifiche rispetto al PD	Da PRG di Arquata Scrivia: Tracciato linea AV-AC Milano Genova Terzo Valico dei Giovi

GENERAL CONTRACTOR  Consorzio Collegamenti Integrati Veloci	ALTA SORVEGLIANZA  GRUPPO FERROVIE DELLO STATO ITALIANE	Codifica Documento ig51-00-e-cv-rh-oc0000-003-a00	Foglio 12 di 46
---	--	--	--------------------

OPERE FERROVIARIE - Linea ferroviaria - Gallerie, imbocchi e finestre					
Lotto 1					
WBS	Descrizione	WBS collegate:	Comune	Stato di recepimento	Indicazioni di Piano
GA1B0	Imbocco nord - Galleria Campasso - tratto 0	<b>GN110</b>	Genova	Lo strumento urbanistico ha recepito il PD come approvato da CIPE 80/2006  Non ci sono modifiche rispetto al PD	Da PRG di Genova: Ferrovia di previsione
GA1C0	Imbocco sud Galleria Naturale di Valico - tratto 0		Genova		Da PRG di Genova: Ferrovia di previsione
GN110	Galleria naturale Campasso da pk. 0+534,45 a pk. 1+133,0 - tratto 0	<b>GA1B0</b>	Genova		Da PRG di Genova: Ferrovia di previsione
		<b>GA1A0</b>			
GA1D0	Imbocco Finestra Polcevera - tratto 0	<b>GN15E</b>	Genova		Da PRG di Genova: AR-PU ambito di riqualificazione urbanistica produttivo-urbano
GA1G0	Imbocco Finestra Vallemme	<b>IN9E0 – lotto 2</b>	Votaggio	Lo strumento urbanistico ha recepito il PD come approvato da CIPE 80/2006  Non ci sono modifiche rispetto al PD	Da PRG di Votaggio: Aree vincolate del Terzo Valico ed alle infrastrutture di servizio (art. 38bis)
		<b>GN14Q</b>			
GN14Q	Finestra Vallemme - tratto Q\	<b>GA1G0</b>	Votaggio		-
		<b>GN1G0 – lotto 2</b>			
Lotto 1 e 2					
GA1A0	Imbocco sud - Galleria Campasso - Tratto 0	<b>GN110</b>	Genova	Gli strumenti urbanistici hanno recepito il PD come approvato da CIPE 80/2006  Non ci sono modifiche rispetto al PD	Da PRG di Genova: Ferrovia di previsione
GA1U0	Pozzo Cascina Radimero - Cantiere fresa - tratto 0		Arquata Scrivia		Da PRG di Arquata Scrivia: Tracciato linea AV-AC Milano Genova Terzo Valico dei Giovi
GN15E	Finestra Polcevera - tratto E	<b>GA1D0</b>	Genova		Da PRG di Genova: AC-NI Ambito di conservazione del territorio non insediato AR-PA Ambito di riqualificazione delle aree di produzione agricola

**Lotto 2**

GA1J0	Imbocco nord galleria naturale di valico - tratto 0		Arquata Scrivia	Lo strumento urbanistico ha recepito il PD come approvato da CIPE 80/2006  Non ci sono modifiche rispetto al PD	Da PRG di Arquata Scrivia: Tracciato linea AV-AC Milano Genova Terzo Valico dei Giovi
GA1K0	Imbocco sud galleria naturale Serravalle - tratto 0		Serravalle Scrivia		Da PRG di Serravalle Scrivia: Superfici soggette ad esproprio e superfici da occuparsi in via provvisoria opere accessorie Terzo Valico dei Giovi
GA1L0	Imbocco nord galleria naturale Serravalle - tratto 0		Novi Ligure		Da PRG di Novi Ligure: Linea ferroviaria e fascia di rispetto tratta AV-AC (art.71.3)
GA1M0	Galleria artificiale Pozzolo da pk. 40+794,00 a pk. 42+778,80 - tratto 0		Pozzolo Formigaro	Lo strumento urbanistico ha recepito il PD come approvato da CIPE 80/2006  Non ci sono modifiche rispetto al PD	Da PRG Di Pozzolo Formigaro: Aree impegnate dall'infrastruttura ferroviaria
GA1N0	Scatolare asse al Km 44+191,450 - tratto 0		Pozzolo Formigaro	Lo strumento urbanistico ha recepito il PD come approvato da CIPE 80/2006  Non ci sono modifiche rispetto al PD	Da PRG Pozzolo Formigaro: Aree impegnate dall'infrastruttura ferroviaria
GA410	Galleria artificiale raccordo tecnico III Valico - Novi Ligure da pk 1+146,71 a pk 1+783,05 - tratto 0		Novi Ligure		Da PRG di Novi Ligure: Linea ferroviaria e fascia di rispetto tratta AV-AC (art.71.3)
GN14D	Galleria naturale di valico binario pari - Camerone di innesto finestra Polcevera - tratto D	GN15E	Ceranoesi		Da PRG di Ceranesi: Area agricola
		GN15D			
GN14F	Galleria naturale di valico binario pari da pk. 7+914,00 a pk. 10+234 - tratto F		Campomorone		-
GN14G	Galleria naturale di valico binario pari - Camerone di innesto finestra Cravasco - tratto G	GN14H	Voltaggio		-
		GN15H			
GN14H	Finestra Cravasco - tratto H	GA1E0	Campomorone		-
		GN15H			
		GN14G			

GN14L	Galleria naturale di valico binario pari - Camerone di innesto finestra Castagnola - tratto L	IN9D0	Fraconalto		-
		GN1F0			
		GN15L			
		GN15M			
GN14P	Galleria naturale di valico binario pari - Camerone di innesto finestra Vallemme - tratto P	GN14Q	Voltaggio		-
		GN15Q			
GN15D	Galleria naturale di valico binario dispari - Camerone di innesto finestra Polcevera - tratto D	GN15E	Ceranesi		-
		GN14D			
GN15G	Galleria naturale di valico binario dispari da pk 7+924,03 a pk 10+244,05 - tratto G		Campomorone		-
GN15H	Galleria naturale di valico binario dispari - Camerone di innesto finestra Cravasco - tratto H	GN14G	Campomorone		-
		GN14H			
GN15L	Galleria naturale di valico binario dispari - Camerone di innesto finestra Castagnola - tratto L	IN9D0	Fraconalto		-
		GN1F0			
		GN15M			
		GN14L			
GN15M	Finestra Castagnola - tratto M	IN9D0	Fraconalto		Da PRG Fraconalto: D1 Aree vincolate alla realizzazione del Terzo Valico ed alle infrastrutture di servizio (art.27)
		GN1F0			
		GN15L			
		GN14L			
GN15Q	Galleria naturale di valico binario dispari - Camerone di innesto finestra Vallemme - tratto Q	GN14Q	Voltaggio		-
		GN14P			
GN15T	Galleria naturale di valico binario dispari scavo meccanizzato da pk 24+197,00 a pk 24+297,00 - tratto T		Arquata Scrivia		-
GN15U	Galleria naturale di valico binario dispari scavo meccanizzato da pk 22+000,00 a pk 24+197,00 - tratto U		Arquata Scrivia Gavi		-
GN15V	Galleria naturale di valico binario dispari scavo meccanizzato da pk 24+297,00 a pk 25+981,51 - tratto V		Arquata Scrivia Gavi		-
GN15W	Galleria naturale di valico binario dispari scavo meccanizzato da pk 25+981,51 a pk 27+327,50 - tratto W		Arquata Scrivia		-
GN15X	Galleria naturale di valico binario dispari da Pozzo Fresa a Camerone - tipo D - tratto X		Arquata Scrivia		-
GN160	Galleria naturale di valico Camerone - tipo D - tratto 0		Arquata Scrivia		-

<p>GENERAL CONTRACTOR</p>  <p><b>CODIV</b> Consorzio Collegamenti Integrati Veloci</p>	<p>ALTA SORVEGLIANZA</p>  <p><b>ITALFERR</b> GRUPPO FERROVIE DELLO STATO ITALIANE</p>
	<p>Codifica Documento ig51-00-e-cv-rh-oc0000-003-a00</p> <p>Foglio 15 di 46</p>

GN1F0	Pozzo di aerazione finestra Castagnola - tratto 0	<b>IN9D0</b>	Fraconalto	<p>Lo strumento urbanistico ha recepito il PD come approvato da CIPE 80/2006</p> <p>Non ci sono modifiche rispetto al PD</p>	<p>Da PRG Fraconalto: D1 Aree vincolate alla realizzazione del Terzo Valico ed alle infrastrutture di servizio (art.27)</p>
GN1G0	Pozzo di aerazione finestra Vallemme - tratto 0	<b>GN14Q</b>	Votaggio	<p>Lo strumento urbanistico ha recepito il PD come approvato da CIPE 80/2006</p> <p>Non ci sono modifiche rispetto al PD</p>	<p>Aree vincolate del Terzo Valico ed alle infrastrutture di servizio (art. 38bis)</p>

GENERAL CONTRACTOR  Consorzio Collegamenti Integrati Veloci	ALTA SORVEGLIANZA  GRUPPO FERROVIE DELLO STATO ITALIANE	
	Codifica Documento ig51-00-e-cv-rh-oc0000-003-a00	Foglio 16 di 46

### 3 REGIONE PIEMONTE

#### 3.1 GAVI



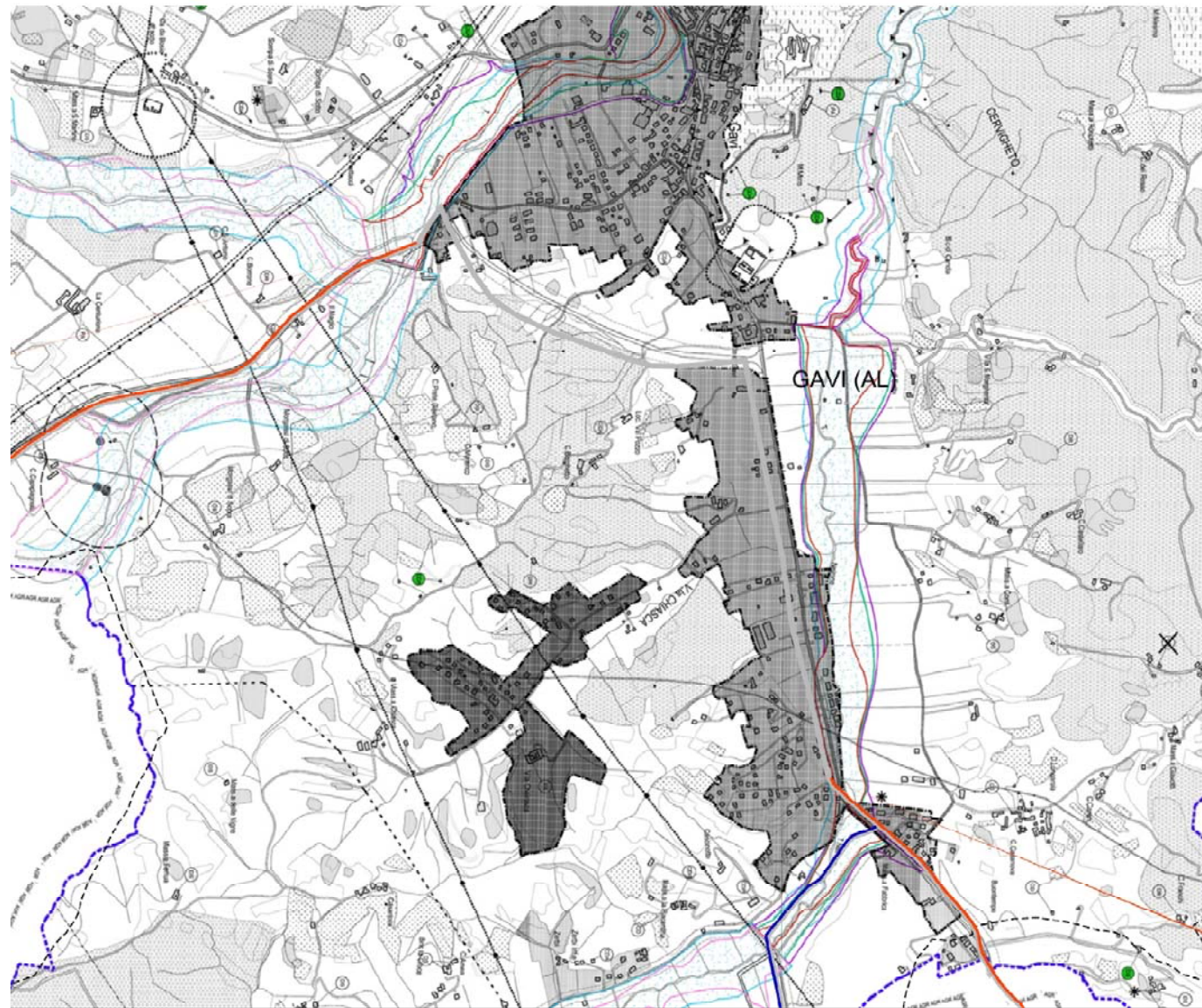
**LEGENDA COMUNE GAVI**

	Fasce di rispetto corsi d'acqua (E10)		Oleodotto SNAM
	Fasce di rispetto alla viabilità		Metanodotto SNAM
	Perimetrazione centro abitato		Oleodotto CONDOR
	Confini comunali		Oleodotto CONTINENTALE ITALIANA
	Aree agricole coltivate (E1)		Oleodotto ERG
	Area agricola a colture legnose (E2)		Oleodotto AMOCO
	Aree agricole inedificabili (E9)		Edifici a cambio di destinazione d'uso ammesso a fini residenziali con ampliamento
	Aree a colture specializzate (E12)		Edifici a cambio di destinazione d'uso ammesso a fini residenziali
	Aree di pericolosità geologica (C3b2-C3b3)		Edifici recuperabili da imprenditori agricoli
	Area agricola di pregio paesaggistico		Edifici di interesse ambientale in aree agricole (E8)
	Aree urbanizzate		Edifici a cambio di destinazione d'uso ammesso
	Fascia di rispetto di presa degli acquedotti		Completamento edifici esistenti (aree agricole)
	Delimitazione aree escluse dal vincolo idrogeologico		Edifici a cambio di destinazione d'uso ammesso a fini residenziali con ampliamento in aree soggette a salvaguardia di carattere ambientale e paesaggistico
	Delimitazione area di rispetto cimiteriale (E10)		Cambio di destinazione d'uso con accorpamento e ampliamento
	Area attrezzata (C)		Cambio d'uso produttivo
	Area di interesse pubblico		Edifici a cambio di destinazione d'uso ammesso a fini residenziali con riqualificazione
	Delimitazione aree vincolate ai sensi DCP 18/03/1975 (Monte Moro)		Nuove previsioni
	Elettrodotta aereo		AREA SOGGETTA A SPECIFICA NORMATIVA IDROGEOLOGICA
	Area oggetto di modifica della sede stradale in seguito al progetto Alta Velocità		
	Fascia di vincolo urbanistico D.lgs 20/08/2002 N°190, art.3 e s.m.		

**LEGENDA STATO DEL DISSESTO IDRAULICO**

Perimetrazioni di dissesti idraulici con indici di pericolosità\* (cfr. legenda regionale)

	Aree con pericolosità elevata (E0A)
	Aree con pericolosità media o moderata (EbA)
	Aree con pericolosità media o moderata (EmA)
	Aree con pericolosità elevata (EeA)



GENERAL CONTRACTOR  Consorzio Collegamenti Integrati Veloci	ALTA SORVEGLIANZA  GRUPPO FERROVIE DELLO STATO ITALIANE	
	Codifica Documento ig51-00-e-cv-rh-oc0000-003-a00	Foglio 18 di 46

Figura 3-1 - Stralcio e legenda PRG di Gavi

GENERAL CONTRACTOR  Consorzio Collegamenti Integrati Veloci	ALTA SORVEGLIANZA  GRUPPO FERROVIE DELLO STATO ITALIANE	
	Codifica Documento ig51-00-e-cv-rh-oc0000-003-a00	Foglio 19 di 46

### 3.2 ARQUATA SCRIVIA

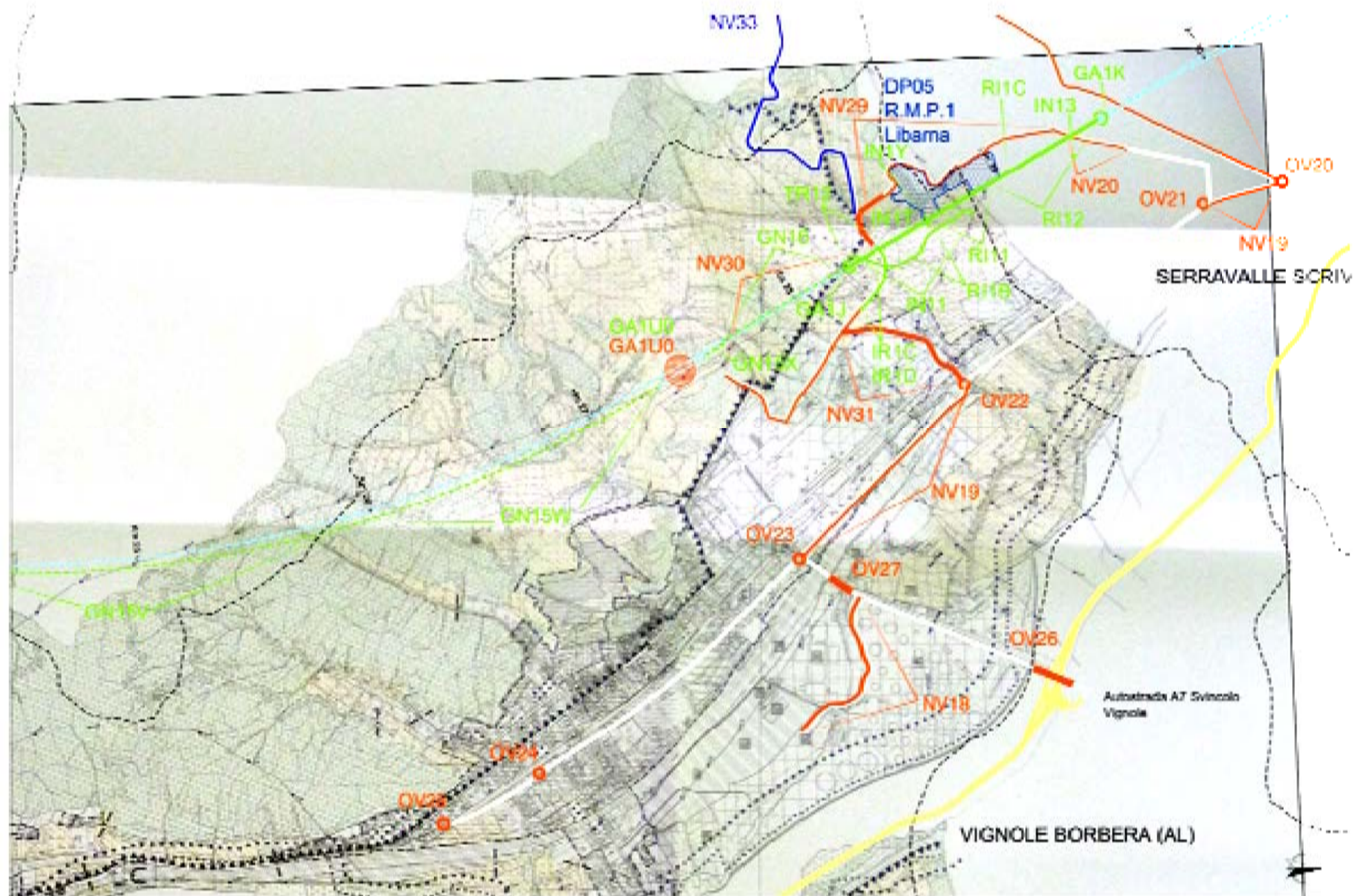


Figura 3-2- Stralcio PRG Arquata Scrivia

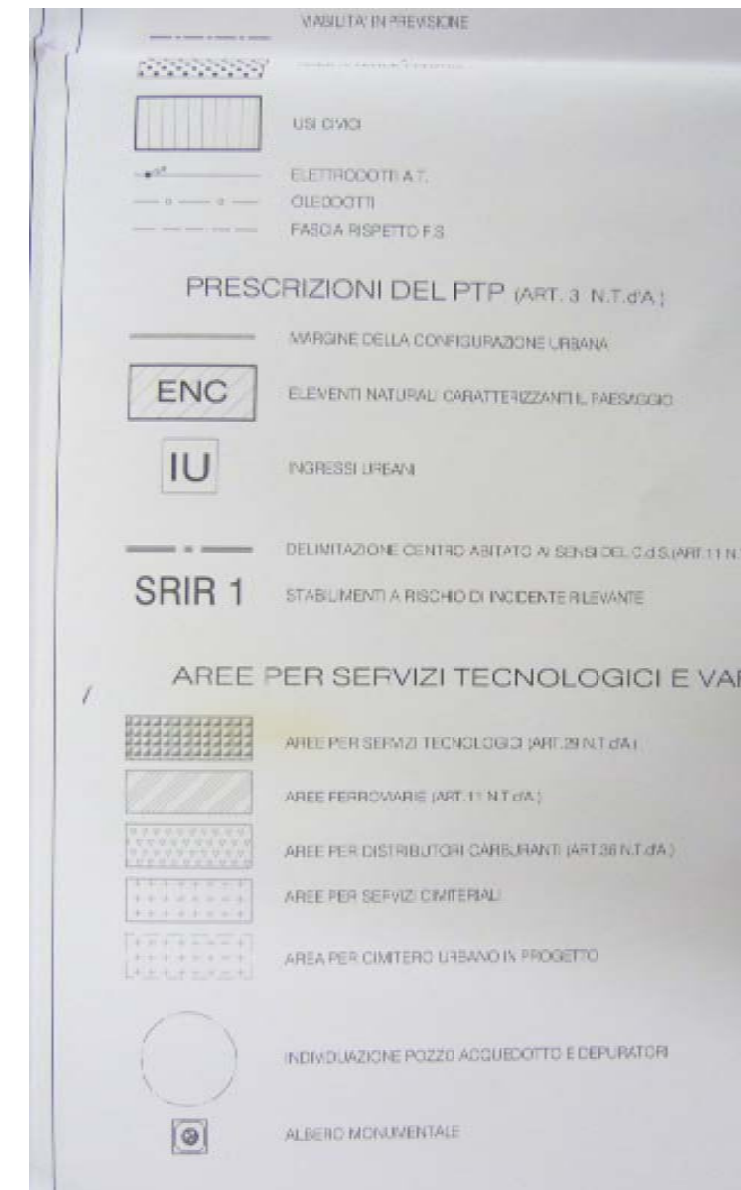
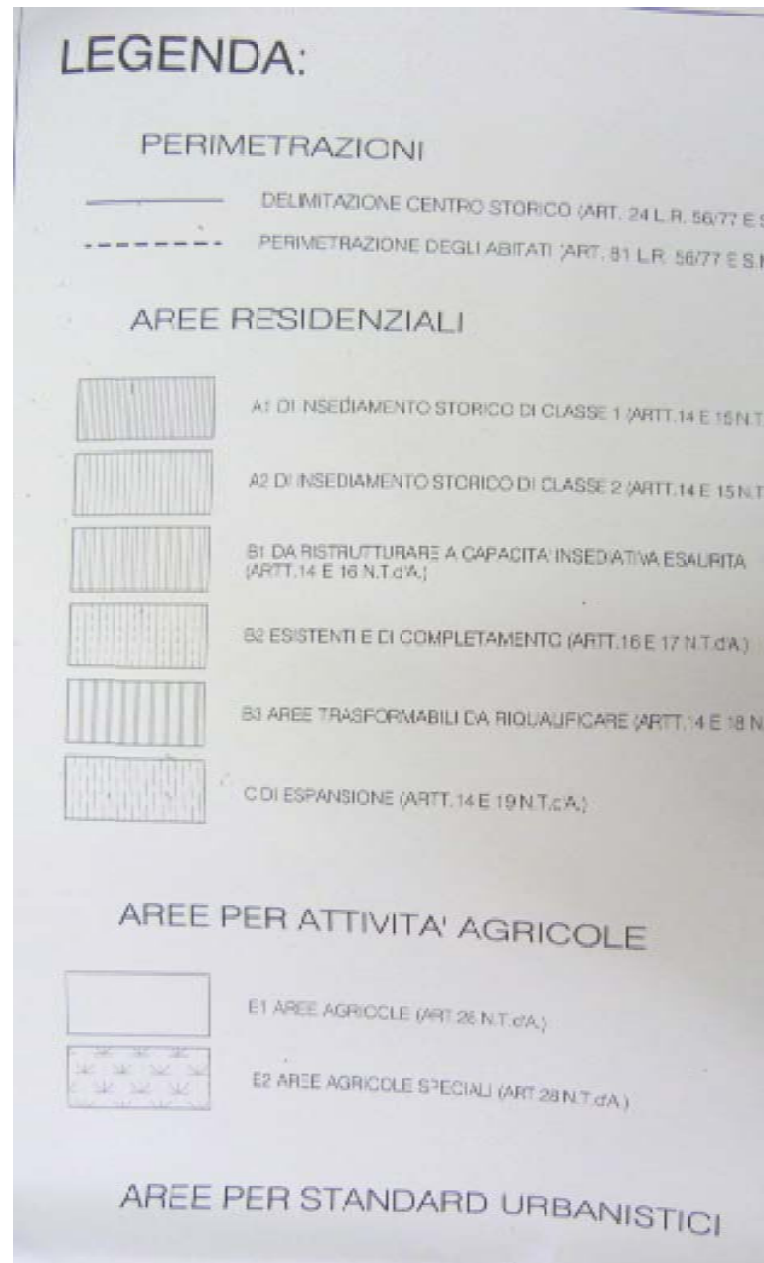


Figura 3-3- Stralcio Legenda PRG Arquata Scrivia

GENERAL CONTRACTOR  Consorzio Collegamenti Integrati Veloci	ALTA SORVEGLIANZA  GRUPPO FERROVIE DELLO STATO ITALIANE	
	Codifica Documento ig51-00-e-cv-rh-oc0000-003-a00	Foglio 22 di 46

### 3.3 FRACONALTO

GENERAL CONTRACTOR

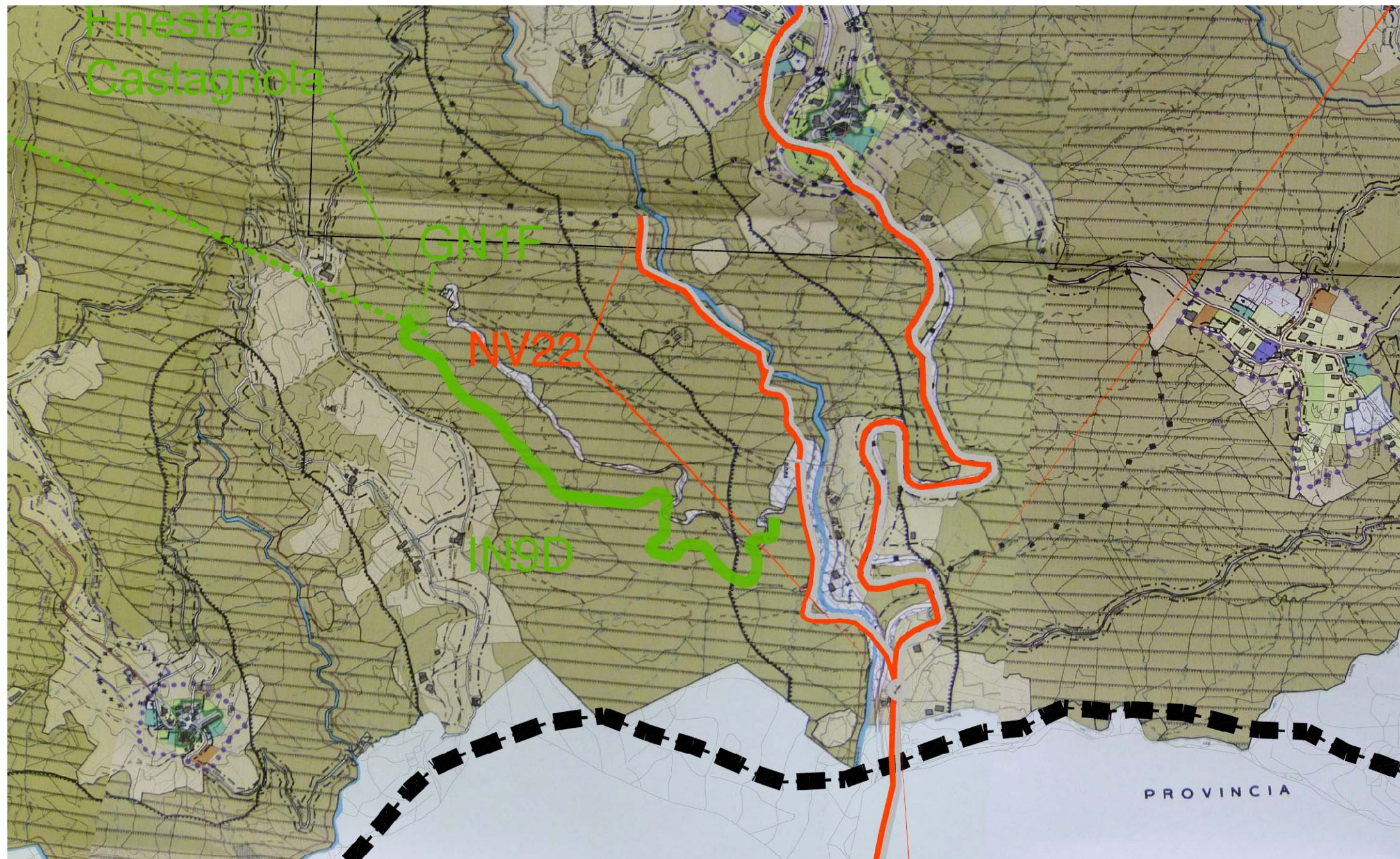


ALTA SORVEGLIANZA



Codifica Documento  
ig51-00-e-cv-rh-oc0000-003-a00

Foglio  
23 di 46






GENERAL CONTRACTOR  Consorzio Collegamenti Integrati Veloci	ALTA SORVEGLIANZA  GRUPPO FERROVIE DELLO STATO ITALIANE	
	Codifica Documento ig51-00-e-cv-rh-oc0000-003-a00	Foglio 24 di 46

**Figura 3-4 - Stralcio PRG Fraconalto**







**AREE DESTINATE AD ATTIVITA' PRODUTTIVE (D)**

-  Aree vincolate alla realizzazione del Terzo Valico di servizio (D1) - art.27
  - C.B.P.2 - Campo base Pian dei Grilli
  - C.S.P.1 - Cantiere di servizio della Cas
  - P.V. - Cantiere del pozzo di ventilazione
  - C.O.P.2 - Cantiere Operativo di Castagneto
  - A.Sp163 - Modifiche al tracciato della
-  Linea alta velocita' - Galleria principale - art.27
-  Linea alta velocita' - Galleria di servizio - art.27






**AREE ATTREZZATE (G)**

-  Aree e fabbricati destinati alla ricettivita' (G1) - art.27







**AREE DI SALVAGUARDIA - AREE DESTINATE AD USO AGRICOLO**

-  Aree agricole coltivate (E1) - art.43
-  Aree agricole a colture legnose (E2) - art.43
-  Aree agricole a colture legnose aree che assicurano la salubrita' ambientale e di difesa dei terreni (E2.1) - art.43
-  Aree agricole a verde privato - art.43

**AREE DESTINATE A SERVIZI SOCIALI ED ATTREZZATURE DI INTERESSE COMUNALE (F2)**

-  Aree per attrezzature di interesse comune (F2/b) - art.19
-  Aree a verde per il gioco ed il riposo (F2/c) - art.19
-  Aree a verde per il gioco sportivo (F2/d) - art.19
-  Aree a parcheggio (F2/e) - art.19
-  Aree cimiteriali (F2/f) - art.19

**AREE DESTINATE AD USI RESIDENZIALI (A-B-C)**

-  Delimitazione delle aree del centro storico - art.23
-  Aree ed edifici di interesse storico/ambientale (A1) - art.23
-  Aree residenziali a capacita' insediativa esaurita (B1) - art.24
-  Aree residenziali di completamento (B2) - art.25
-  Aree residenziali di nuovo impianto (C1) - art.25
-  Aree residenziali a Piano Esecutivo Convenzionato (C2) - art.26






















-  Tracciato linea metanodotto - art.44 lettera e)
-  Tracciato linea oleodotto (SNAM) - art.44 lettera e)
-  Tracciato linea oleodotto (SIGEM) - art.44 lettera e)
-  Tracciato linea oleodotto (TAMOL) - art.44 lettera e)
-  Tracciato elettrodotto - art.44 lettera d)
-  Aree demaniali dei corsi d'acqua - art.44 lettera c)
-  Delimitazione fasce di rispetto dei corsi d'acqua art.29 LR 56/77 e smi - art.44 lettera c)
-  Fosse Imhoff esistenti e relative fasce di rispetto - art.44 lettera c)
-  Aree destinate alla viabilita' ed accessibilita' - art.18
-  Viabilita' in progetto - art.18
-  Fasce di rispetto alla viabilita' - art.18
-  Percorso stradale panoramico - art.73
-  Fascia di protezione del percorso stradale panoramico - art.73
-  Delimitazione aree di rispetto cimiteriale - art.44 lettera a)
-  Aree vincolate ai sensi dell'art.142 DLgs. 42/2004 e relativa delimitazione - art.74
-  Limite del centro abitato - art.18 e 86
-  Ingressi urbani - art.79
-  Margine della configurazione urbana - art.80
-  Delimitazione della zona "Addensamento storico rilevante A1" - art.17
-  Delimitazione aree escluse dal vincolo idrogeologico - art.68
-  Edifici vincolati ai sensi degli art. 10-12 del DLgs. 22/01/04 n°42 - art.17

Figura 3-5 - Legenda PRG Fraconalto

### 3.4 NOVI LIGURE

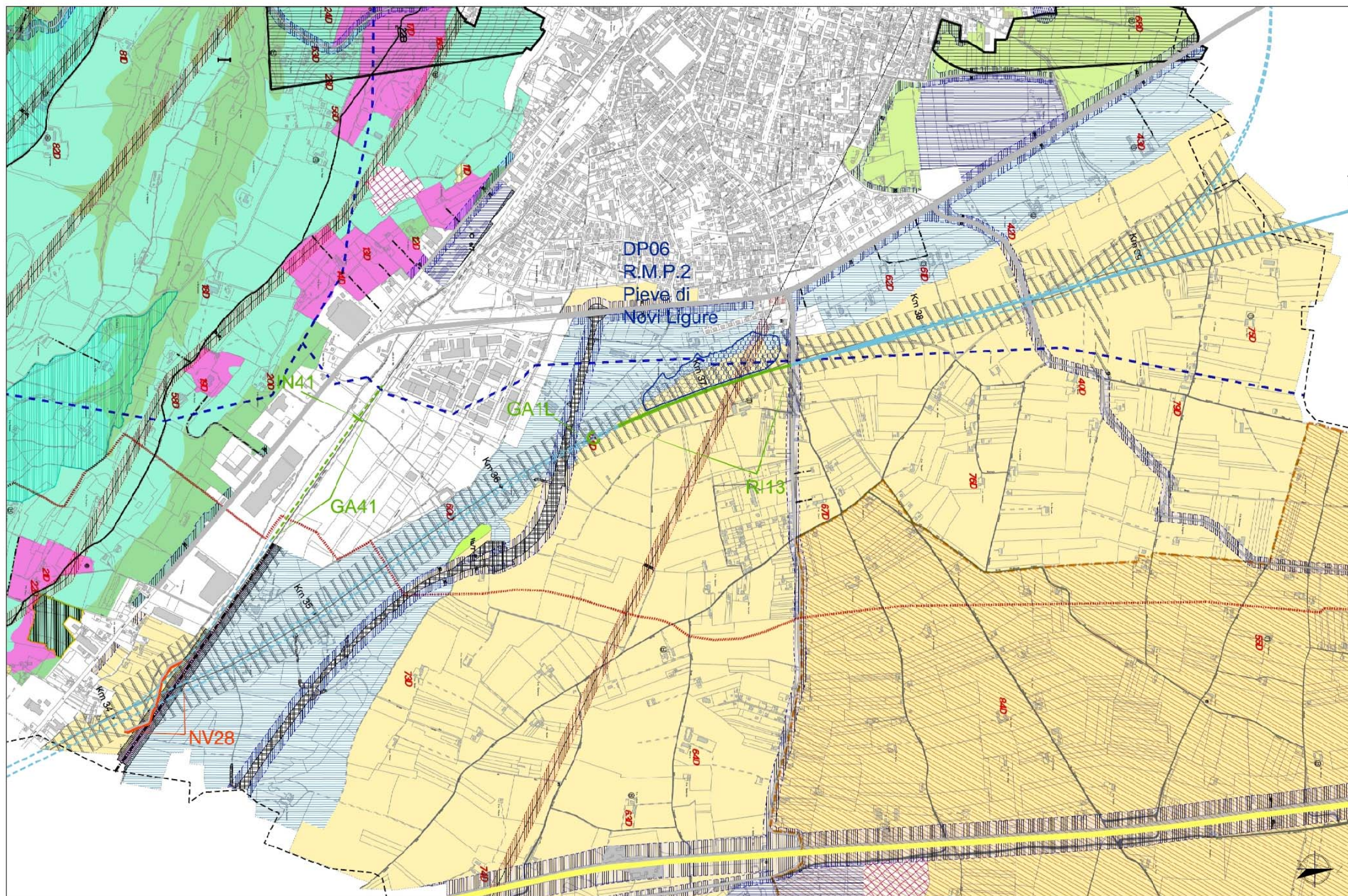


Figura 3-6- Stralcio PRG di Novi Ligure

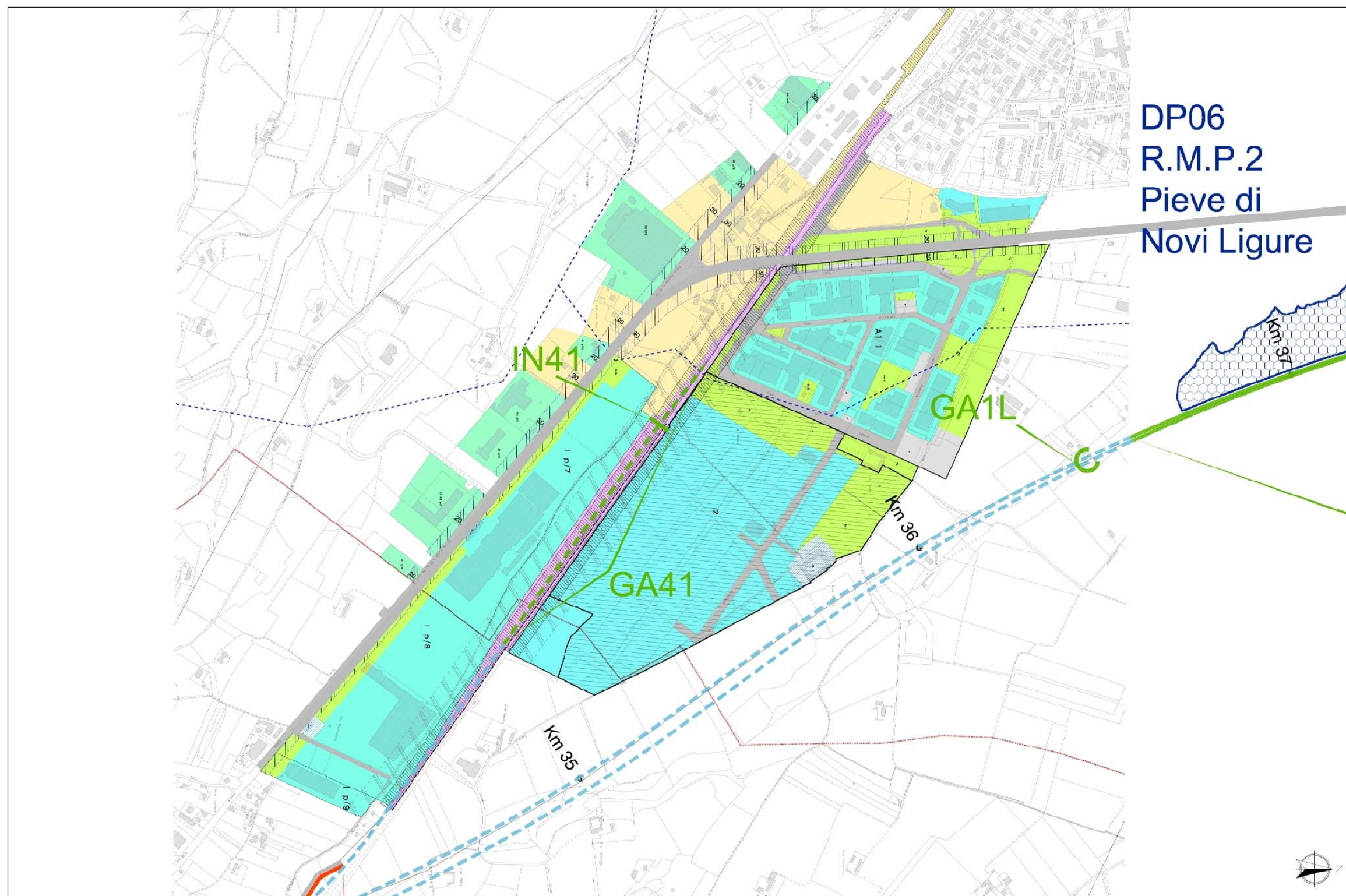


Figura 3-7- Stralcio PRG di Novi Ligure

Art. N.T.A.	AREE AMBIENTALI		
38	Aree di margine ambientale		72 Aree assoggettate a vincolo idrogeologico
39	Aree d'ambito fluviale		68.1 Aree assoggettate a vincolo ex lege 1497/1939
39	Aree umide		27.5 Aree di rottamazione
40.b1	Sub bacini idrografici		71a1 Fasce di rispetto alla viabilità
40.b2	Aree di fondovalle (quota inferiore alle isoipse di sub bacino)		71a2 Impianti cimiteriali area e fascia di rispetto
40.b2	Aree collinari (quota superiore alle isoipse di sub bacino)		71a3 Attrezzature ferroviarie area e fascia di rispetto
41	Aree agricole di pianura a coltura estensiva		71a4 Fasce di rispetto ai corsi d'acqua
42	Aree agricole di pianura a strutturazione diffusa		71a5 Zona di rispetto aeroportuale
43	Aree di salvaguardia ambientale		71b2 Pozzi di captazione
73.1	Aree di demanio militare		71b3 Impianto di depurazione area e fascia di rispetto
73.2	Impianto aeroportuale		75 Discarica controllata area e fascia di rispetto
24.a	Aree a capacità insediativa esaurita (m)		71b4 Discarica per inerti
24.e	Immobili costituenti complesso ambientale (ca)		74 Aree asservite ad attività di cava non confermate
24.e	Complesso ambientale limitato alle sole pertinenze arborate		71b5 Elettrodotto tracciato e fascia di rispetto
17	Centrali di trasformazione energia confermate		71b7 Oleodotto Metanodotto
15	Aree per attrezzature al servizio di insediamenti produttivi		71a3 Linea ferroviaria e fascia di rispetto tratta A.V.-A.C.
16	Attrezzature di interesse generale		69 Allineamenti arborati di insediamento
18	Collegamenti viari intercomunali in progetto soggetti a salvaguardia		69 Esempi arborati isolati di particolare interesse
18	Accessibilità primaria al territorio rurale		69 Cappelle e monumenti isolati Manufatti isolati di pregio
34	Fabbricati rurali non abitati Fabbricati residenziali abbandonati		67 1A-22B Aree ed edifici vincolati dal D.Lgs n. 42/2004 (ex L.1089/1939)
34	Allevamento equino Allevamento bovino		68 1D-84D Edifici di interesse storico-artistico (Art. 24 L.R. 56/77)

Figura 3-8- Legenda PRG di Novi Ligure

### 3.5 POZZOLO FORMIGARO

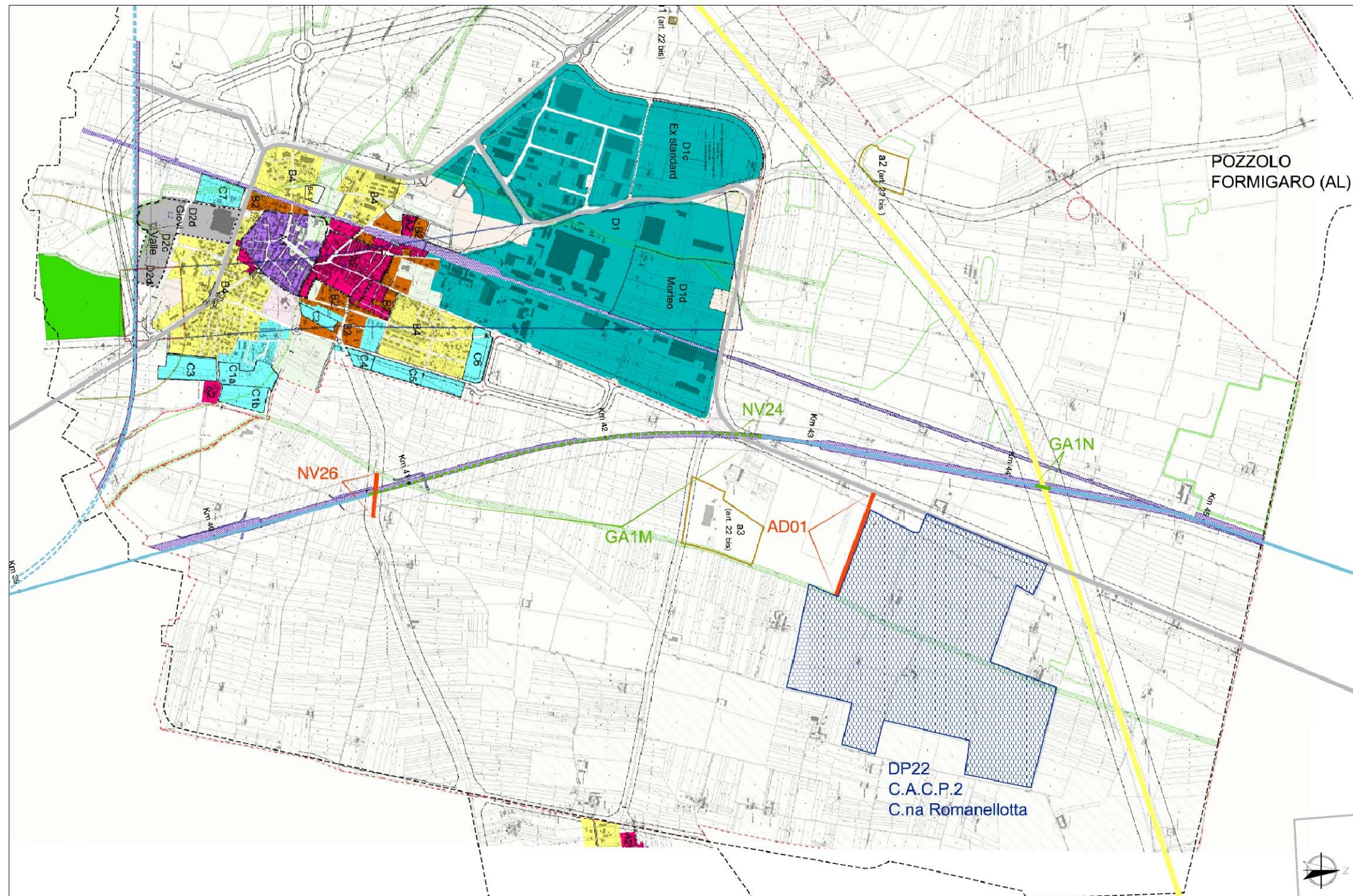


Figura 3-9- Stralcio PRG di Pozzolo Formigaro

LIMITE DELLA ZONIZZAZIONE

AREE SUSCETTIBILI DI TRASFORMAZIONE EDILIZIA ED URBANISTICA

- Zona D1b soggetta a bonifica ex art. 14 DM 471/99
- - - Zona di recupero ai sensi artt. 19 e 81 L.R. n° 56 del 5/12/77
- ▬ Perimetro dell'insediamento di valore ambientale
- ▬ Confine di sottozona
- ← Accessi viabilità secondaria
- ≡ Delimitazione del centro abitato ai sensi art. 3 e 4 D.Lgs n. 285 30/04/92
- ▬ an - Fabbricati art. 25, 2° comma, lettera "e" L.R. n°56 del 5/12/77
- - - Confine di zone C

DESTINAZIONI D'USO - ZONIZZAZIONE

- ▬ RX - ZONA A Tipo di intervento: v. artt.14 e 28 N.T.A.
- ▬ RX - ZONA A2 Tipo di intervento: v. artt.15 e 28 N.T.A.
- ▬ RX - ZONA B2 Tipo di intervento: v. artt.16 e 27 N.T.A.
- ▬ RX - ZONA B4 Tipo di intervento: v. artt.18 e 27 N.T.A.
- ▬ RX - ZONA C Tipo di intervento: v. artt.19 e 27 N.T.A.
- ▬ I - ZONA D1 Tipo di intervento: v. artt.20 e 31 N.T.A.
- ▬ C - ZONA D2 Tipo di intervento: v. artt.21 e 32 N.T.A.
- ▬ A - ZONA E Tipo di intervento: v. artt.22 e 34 N.T.A.
- ▬ SR - standard urbanistici residenza - art. 35 N.T.A.
- ▬ SI - standard urbanistici insediamenti produttivi - art. 36 N.T.A.
- ▬ SP - aree per servizi privati - art. 38 N.T.A.
- ▬ ST - aree per servizi tecnologici - art. 39 N.T.A.
- ▬ Viabilità esistente
- ▬ Viabilità in progetto
- ▬ IF - Aree per impianti ferroviari esistenti
- ▬ AS - Aree di salvaguardia ambientale
- ▬ IA - zona di rispetto aeroportuale - art. 43 N.T.A.
- ▬ Zona rossa - Libera da ostacoli
- ▬ Zona gialla - Piano di transizione
- ▬ Zona blu - Piano di avvicinamento

PIANO COMMERCIALE


- ▬ Addensamento commerciale di tipo A1
- ▬ Addensamento commerciale di tipo A4
- ▬ Localizzazione commerciale di tipo L2
- L2 piano commerciale - acronimi

PRESCRIZIONI PARTICOLARI

- ▬ "Aree a rischio archeologico" a norma del D.Lgs 42/2004 - v. art. 40 bis N.T.A.
- ▬ "Aree di interesse archeologico" (centuriazione romana) a norma del D.Lgs 42/2004 v.art. 40 bis delle N. T.A.
- \* Porta urbana ai sensi art. 1 bis e art.19 (norme particolari) delle N.T.A.
- ▬ Margine della configurazione urbana ai sensi art. 1bis e art. 19 (norme particolari) delle N.T.A.

AREE INEDIFICABILI FS

LINEA FERROVIARIA MILANO - GENOVA TERZO VALICO

- ..... } ② — Fascia di rispetto per impianti ferroviari
-  ① — Aree impegnate dall'infrastruttura ferroviaria
- .....



- AREE INEDIFICABILI
- Zone di rispetto stradale
  - .-.-.- Zone di rispetto cimiteriale
  - Zone di rispetto per servizi tecnologici
  - ##### Confine tra le classi di pericolosità geomorfologica
  - ⊗ Nuovi siti oggetto di attività estrattiva attualmente in esercizio
  - Zona di rispetto ai sensi art. 29 L.R. 56/77
  - Zona di rispetto ai sensi art. 142 D.Lgs 42/2004
  - S.I.C. "Greto dello Scrivia" (Biotopo IT1180004) - Z.P.S. Uccelli - "La perimetrazione della ZPS "Greto dello Scrivia" viene ricondotta alla situazione pre-vigente, con riferimento a quanto reperibile sul sito: [http://gis.csi.it/parchi/datigeo\\_2k.htm](http://gis.csi.it/parchi/datigeo_2k.htm)."
  -  VP - aree a verde privato
  -  Porzione aeroporto di Novi Ligure ricadente nel territorio di Pozzolo Formigaro

Figura 3-10- Legenda PRG di Pozzolo Formigaro

3.6 SERRAVALLE SCRIVIA

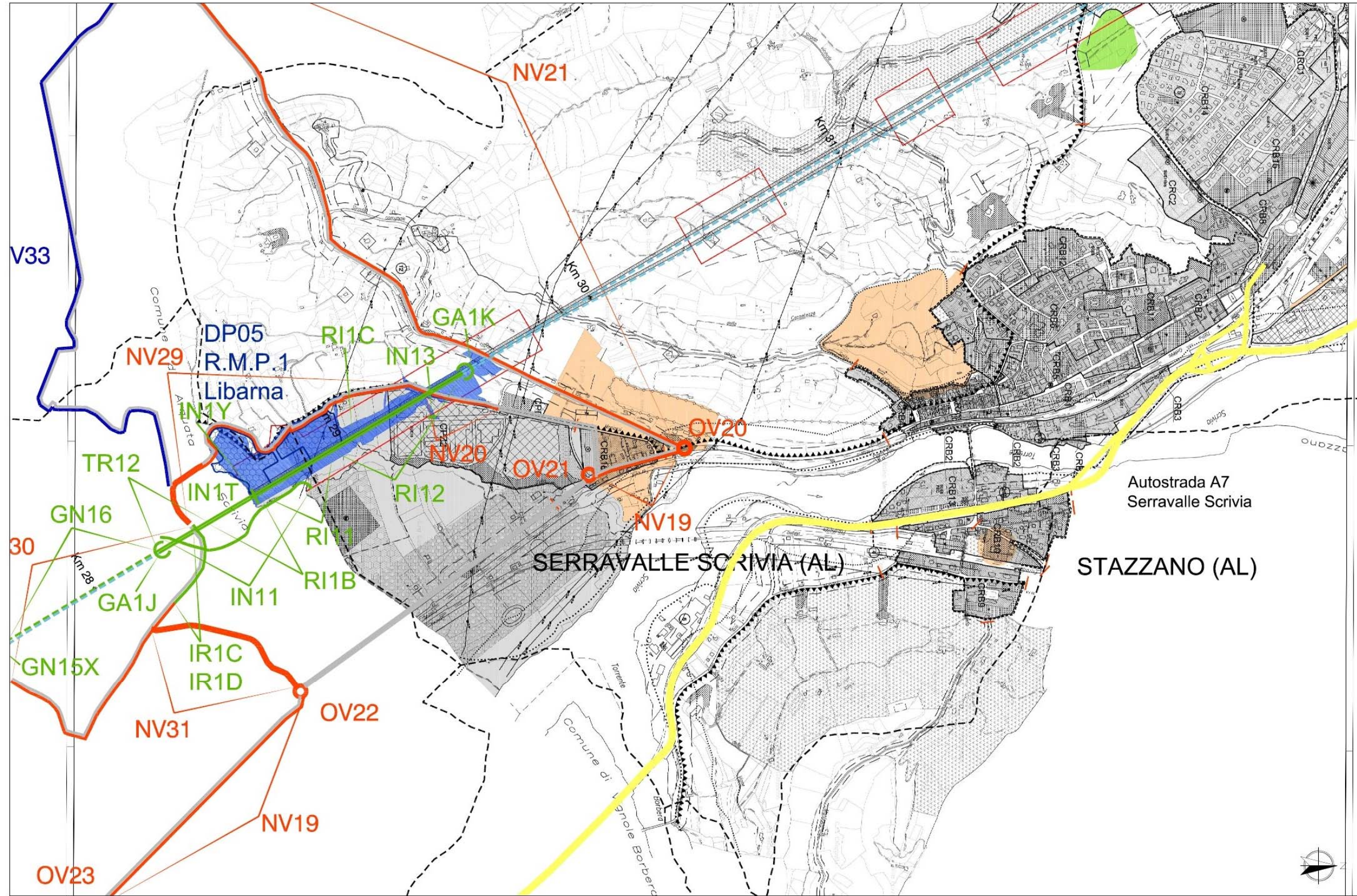








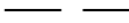







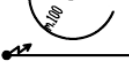












Figura 3-11- Stralcio PRG di Serravalle Scrivia




### VINCOLI E FASCE DI RISPETTO

-  Vincolo idrogeologico (ART.9 N.T.d'A.)
-  Vincolo art.142, comma 1, lettera c) D. Lgs. n° 42 del 22/01/2004
-  Vincolo fluviale ART.29 L.R. 56/77 e s.m.e i. (ART.9 N.T.d'A.)
-  Vincolo archeologico D.M.24/03/1924 (ART.9 N.T.d'A.)
-  Vincolo archeologico D.M.20/05/1994 (ART.9 N.T.d'A.)
-  Vincolo archeologico D.M. 07/06/2001 (ART.9 N.T.d'A.)
-  Aree a rischio paleontologico (ART.9 N.T.d'A.)
-  Aree a rischio archeologico (ART.9 N.T.d'A.)
-  Fascia di rispetto viabilità extraurbana (ART.9 N.T.d'A.)
-  Delimitazione centro abitato ai sensi del C.d.S.
-  Fascia di rispetto cimiteriale (ART.9 N.T.d'A.)
-  Fascia di rispetto ferroviario (ART.9 N.T.d'A.)
-  Infrastruttura ferroviaria AV/AC Milano-Genova Terzo Valico dei Giovi (ART. 9 N.T.d'A.)
-  Superfici soggette ad esproprio e superfici da occuparsi in via provvisoria - opere accessorie Terzo Valico dei Giovi (Tav. 003 Piano Particellare di Esproprio - Com. Serravalle S.)
-  Aree per servizi tecnologici (ART.39 N.T.d'A.)
-  Aree a verde privato (ART.40 N.T.d'A.)
-  Fascia di rispetto dei depuratori
-  Elettrodotti esistenti (ART.9 N.T.d'A.)
-  Vincolo non aedificandi (ART.9 N.T.d'A.)
-  Area vincolata per la grande viabilità extraurbana in previsione (ART.9 N.T.d'A.)
-  Asse Circonvallazione in previsione e collegamento Via Moriassi (Libarna)
-  Viabilità in progetto
-  S.P. 35 ter in progetto - Nuovo collegamento Novi Ligure - Serravalle Scrivia (ART. 14, comma 7) N.T.d'A.)
- 






### COMPARTI COMMERCIALI E TURISTICO-RICETTIVO (ART. 25 N.T.d'A)

-  Comparto commerciale di riordino CPE1 (ART.26 N.T.d'A.)
-  Comparto commerciale di riordino CPF (ART.27 N.T.d'A.)
-  Comparto commerciale di completamento CPG (ART.28 N.T.d'A.)


### COMPARTI MISTI SPECIALI (ART.30 N.T.d'A.)

-  Comparti CMS1 - CMS2 - CMS3 (ART.30-36 N.T.d'A.)










### COMPARTI AGRICOLI (ART.37 N.T.d'A.)

-  Comparti per attività agricola CA (ART.37 N.T.d'A.)
-  Perimetrazione agglomerati rurali (ART.37,c.12 N.T.d'A.)
-  Aree agricole speciali (ART. 37,c18 N.T.d'A.)
-  Edifici compresi in aree di valore ambientale (ART.37 c.17 N.T.d'A.)
-  Comparto agricolo speciale CAS1 (ART. 38 N.T.d'A.)

### AREE PER SERVIZI SOCIALI ED ATTREZZATURE A LIVELLO COMUNALE


-  Aree per servizi ed attrezzature in insediamenti residenziali (ART. 21 comma 1, punto 1 L.R. 56/77 s.m.i.)

	Verde-Gioco-Sport	Istruzione	Interesse Comune	Parcheggi
Esistenti	<b>V</b>	<b>I</b>	<b>Ic</b>	<b>P</b>
in progetto	<b>V</b>	<b>I</b>	<b>Ic</b>	<b>P</b>









-  Aree per servizi ed attrezzature in altri insediamenti (ART. 21 comma 1, punto 2 -3 L.R. 56/77 s.m.i.)
-  SUE2 Ambiti sottoposti a strumento urbanistico esecutivo
-  CC Ambiti soggetti a concessione ex art.49 L.R.56/77 e s.m.e i.
-  n23 Lotti di completamento dell'edificazione
-  P.P. Aree destinate a parcheggio privato
-  Aree per impianti di distribuzione carburanti (ART.41bis N.T.d'A.)
-  Edificio passibile di modifica di destinazione d'uso
-  T/R Edificio con destinazione turistico/ricettiva in atto
-  Individuazione sedime agricolo incluso nel centro abitato

### PERIMETRAZIONI



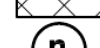


 Perimetrazione centro abitato (ART.81 L.R.56/77 e s.m.i.)

 Delimitazione centro storico (Art. 24 L.R.56/77 e s.m.i.)

### COMPARTI PER INSEDIAMENTI RESIDENZIALI (ART. 11 N.T.d'A)

-  **CRA** Comparto del vecchio nucleo CRA (ART.12 N.T.d'A)
-  Comparti consolidati e saturi di vecchio impianto  
CRB1 - CRB2 - CRB3 - CRB4 (ART.13 N.T.d'A)
-  Comparti saturi di impianto recente  
CRB5-CRB6-CRB7-CRB8-CRB9-CRB10-CRB16 (ART.14 N.T.d'A.)
-  Comparto di completamento CRB11 (ART.15 N.T.d'A.)
-  Comparti di completamento CRB12 (ART.16 N.T.d'A.)
-  Comparto di completamento CRB13 (ART.17 N.T.d'A.)
-  Comparti di completamento CRB14 e CRB15  
(ART.18 N.T.d'A.)
-  Comparti di nuovo impianto CRC1 (ART. 19 N.T.d'A.)

### COMPARTI PRODUTTIVI (ART. 20 N.T.d'A)

-  Comparti di riordino e completamento  
CPA - CPB - CPC - CPD - CPE2 (ART.21 N.T.d'A.)
-  Comparti di nuovo impianto CPX - CPY - CPZ2 (ART. 22 N.T.d'A.)
-  **n.** Impianti produttivi in contrasto di zona (ART.23 N.T.d'A.)
-  Sito di bonifica di interesse nazionale ( ex Ecolibarna) (ART. 24 N.T.d'A.)
-  Area perimetrata e soggetta ad interventi relativi alla bonifica dell'Ecolibarna (ART. 24 N.T.d'A.)

**Figura 3-12- Legenda PRG di Serravalle Scrivia**

### 3.7 VOLTAGGIO

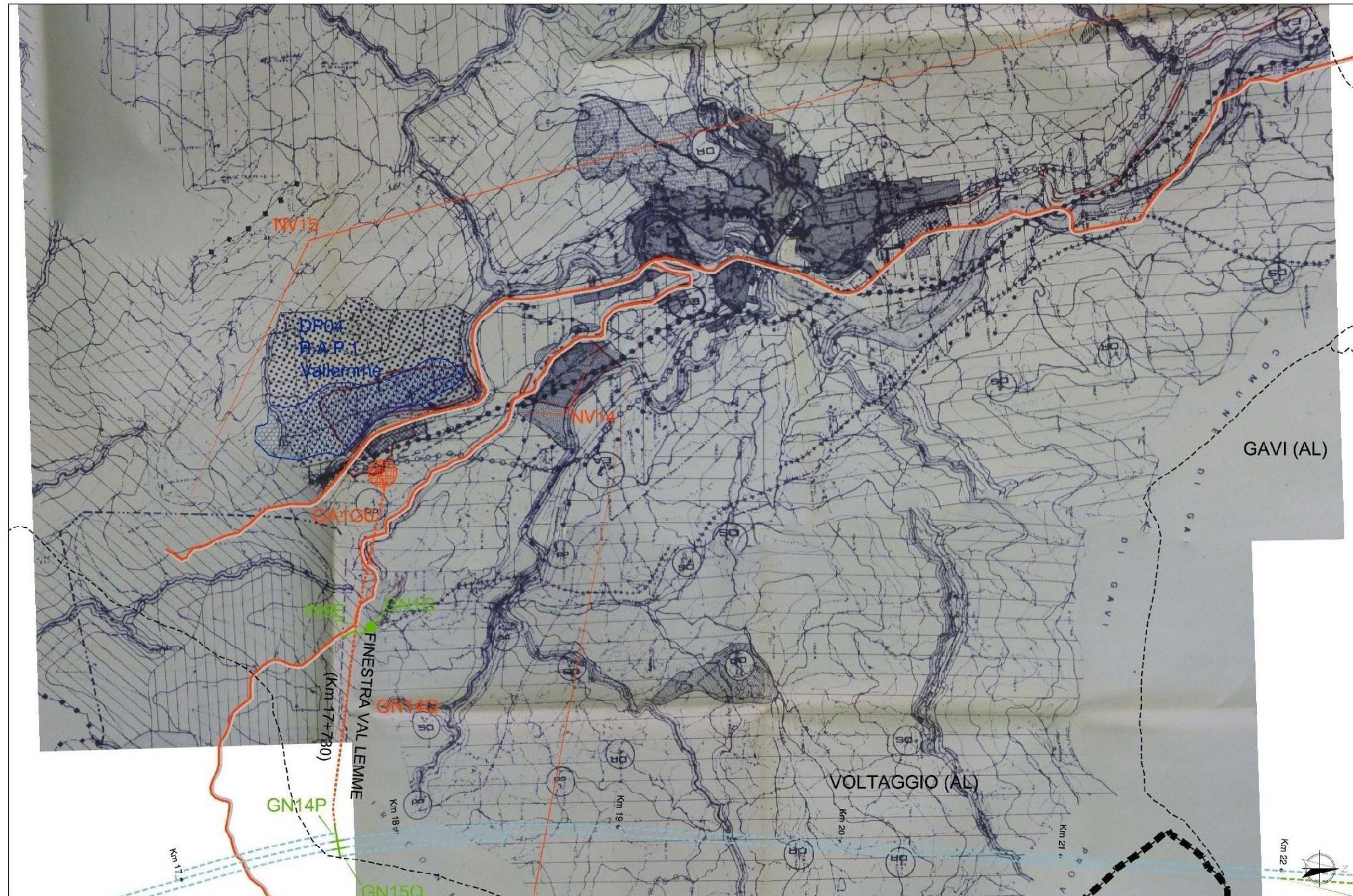


Figura 3-13- Stralcio PRG di Voltaggio










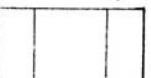



- 
Metanodotto SNAM
- 
I.R. oleodotto SHELL
- 
oleodotto SNAM
- 
Aree vincolate alla realizzazione del terzo valico ed alle infrastrutture di servizio (Art. 38 bis)
- 
Rii - aree di rispetto dei corsi d'acqua (Art. 41)
- 
Aree destinate alla viabilità (Art. 15)
- 
Aree da assegnare prevalentemente in funzione di riequilibrio ecologico (Art. 39)
- 
Aree di nuovo impianto destinate ad impianti per la trasformazione di prodotti agricoli e per l'artigianato di servizio (Art. 36)
- 
Aree di potenziale sviluppo di attività a carattere agro-silvo-pastorale e zootecnico (Art. 39)
- 
Aree agricole coltivate - E1 - (Art. 39)
- 
Aree agricole a colture legnose - E2 - (Art. 39)
- 
Aree di restauro paesaggistico (Art. 39)
- 
Cambiamento di destinazione ai fini residenziali (Art. 39 - d)

Figura 3-14- Legenda PRG di Voltaggio

4 REGIONE LIGURIA

4.1 CAMPOMORONE

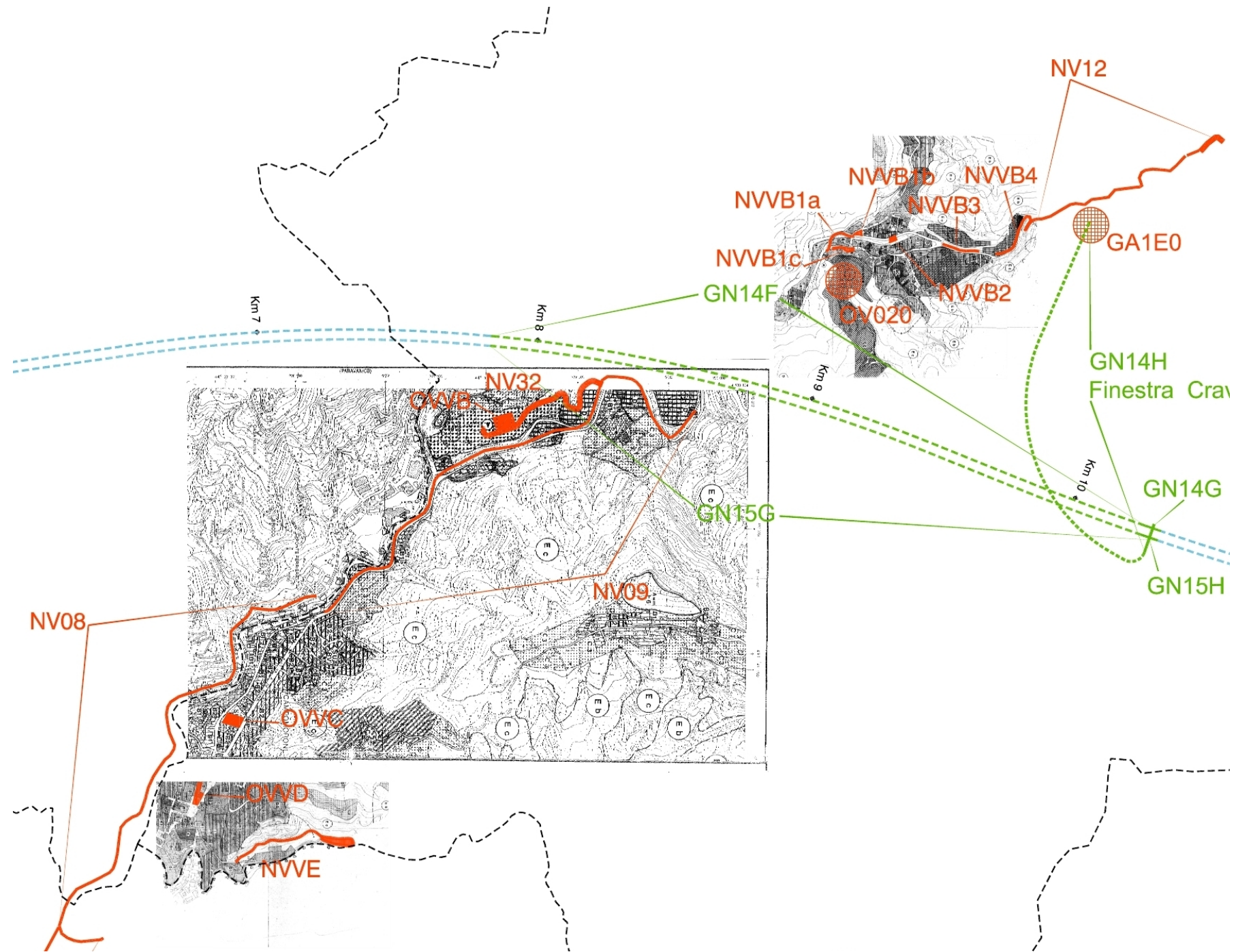


Figura 4-1- Stralci PRG di Campomorone

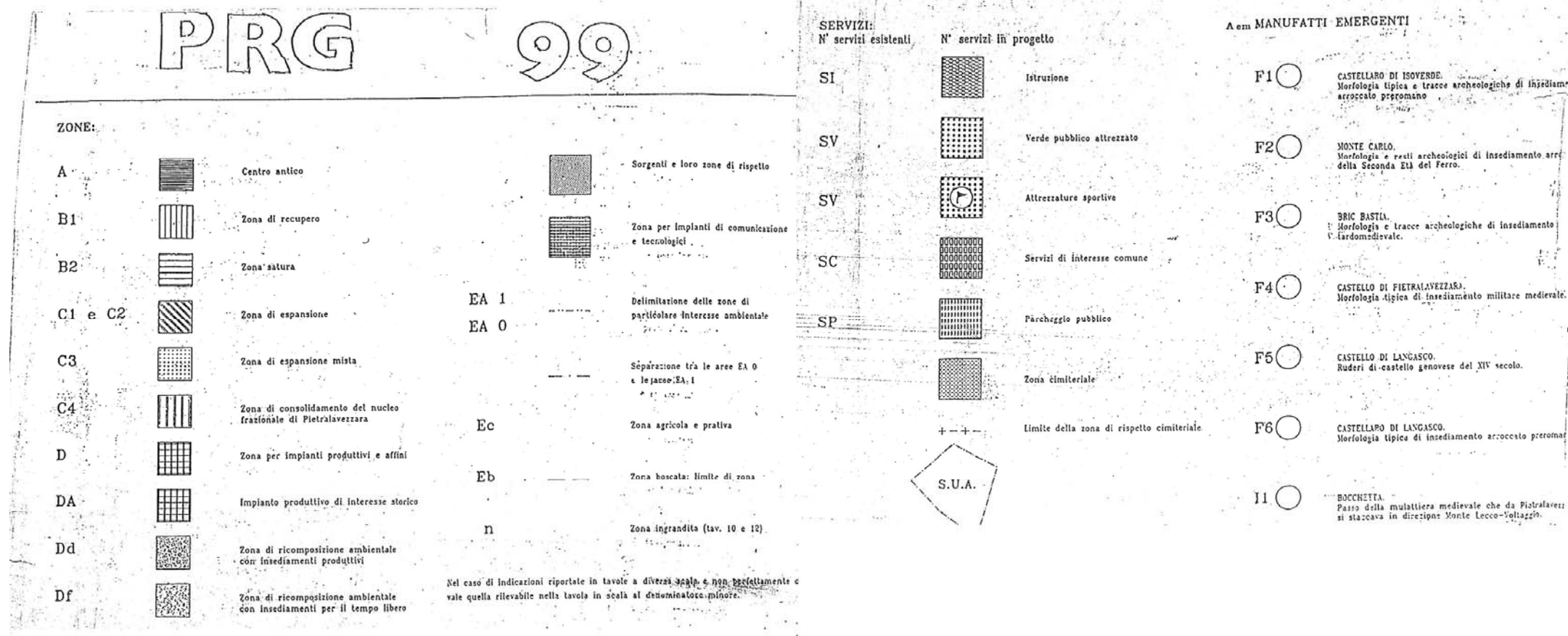


Figura 4-2- Legenda PRG di Campomorone

4.2 CERANESI

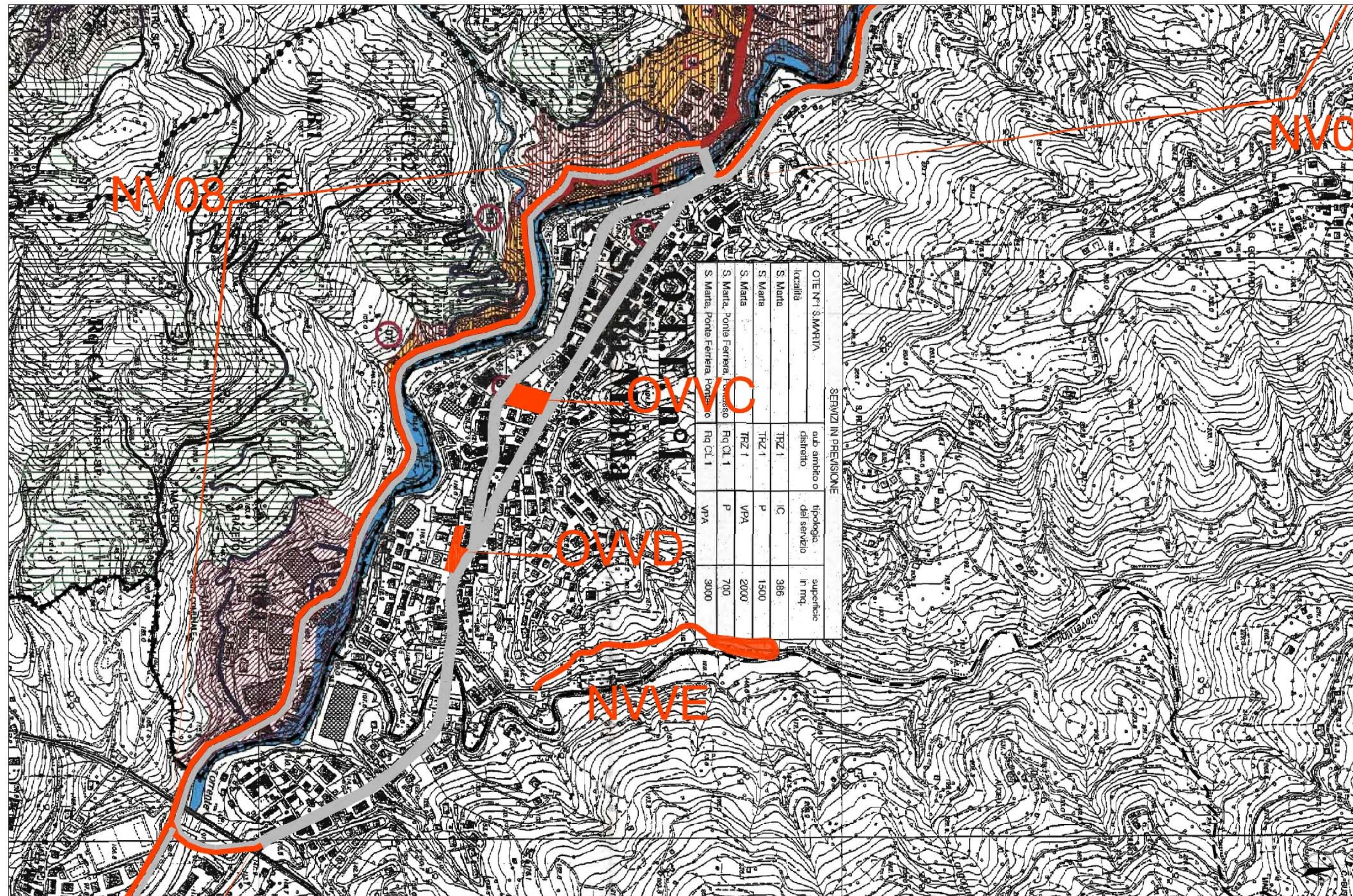


Figura 4-3- Stralcio PRG di Ceranesi

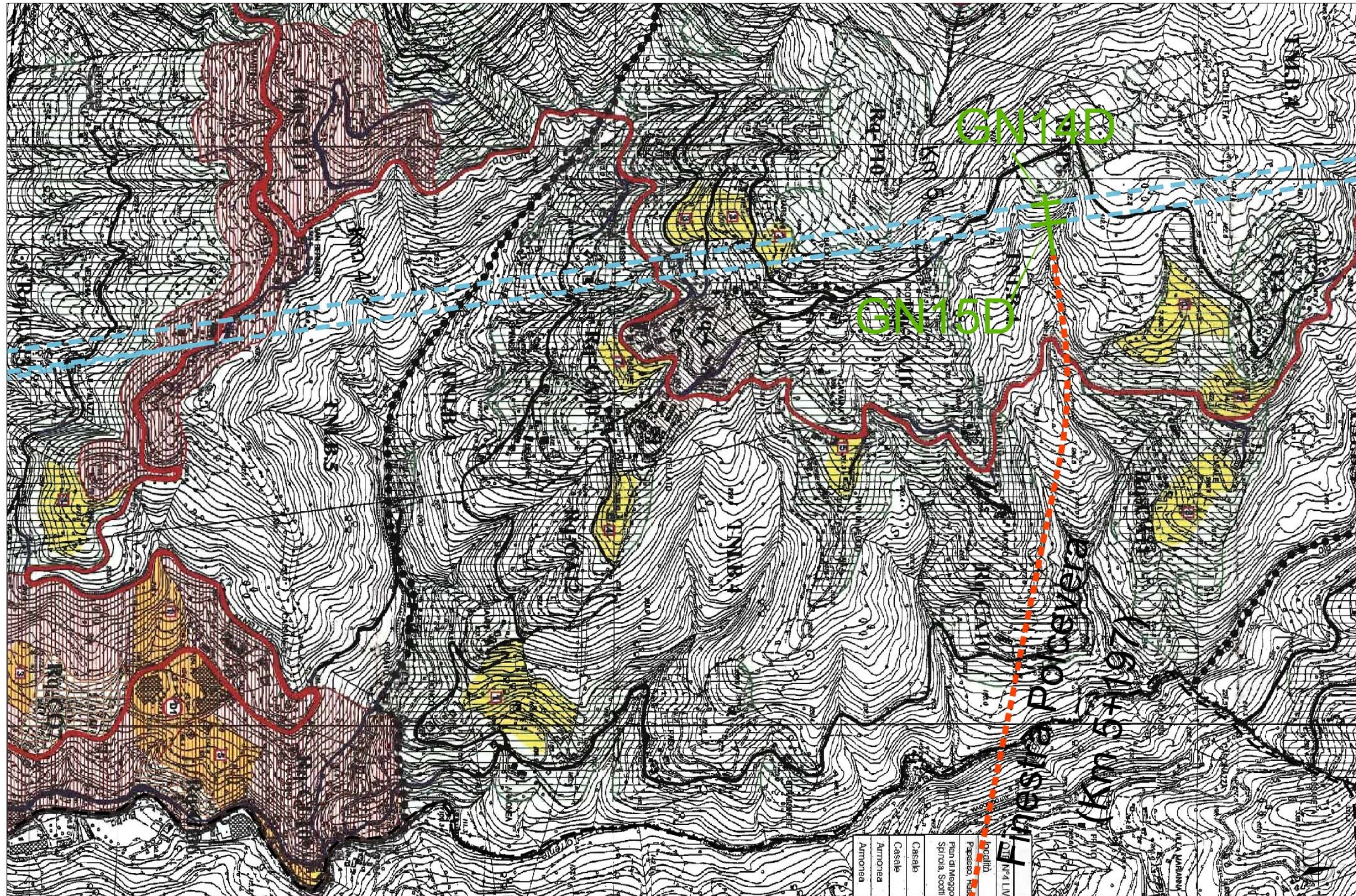


Figura 4-4- Stralcio PRG di Ceranesi



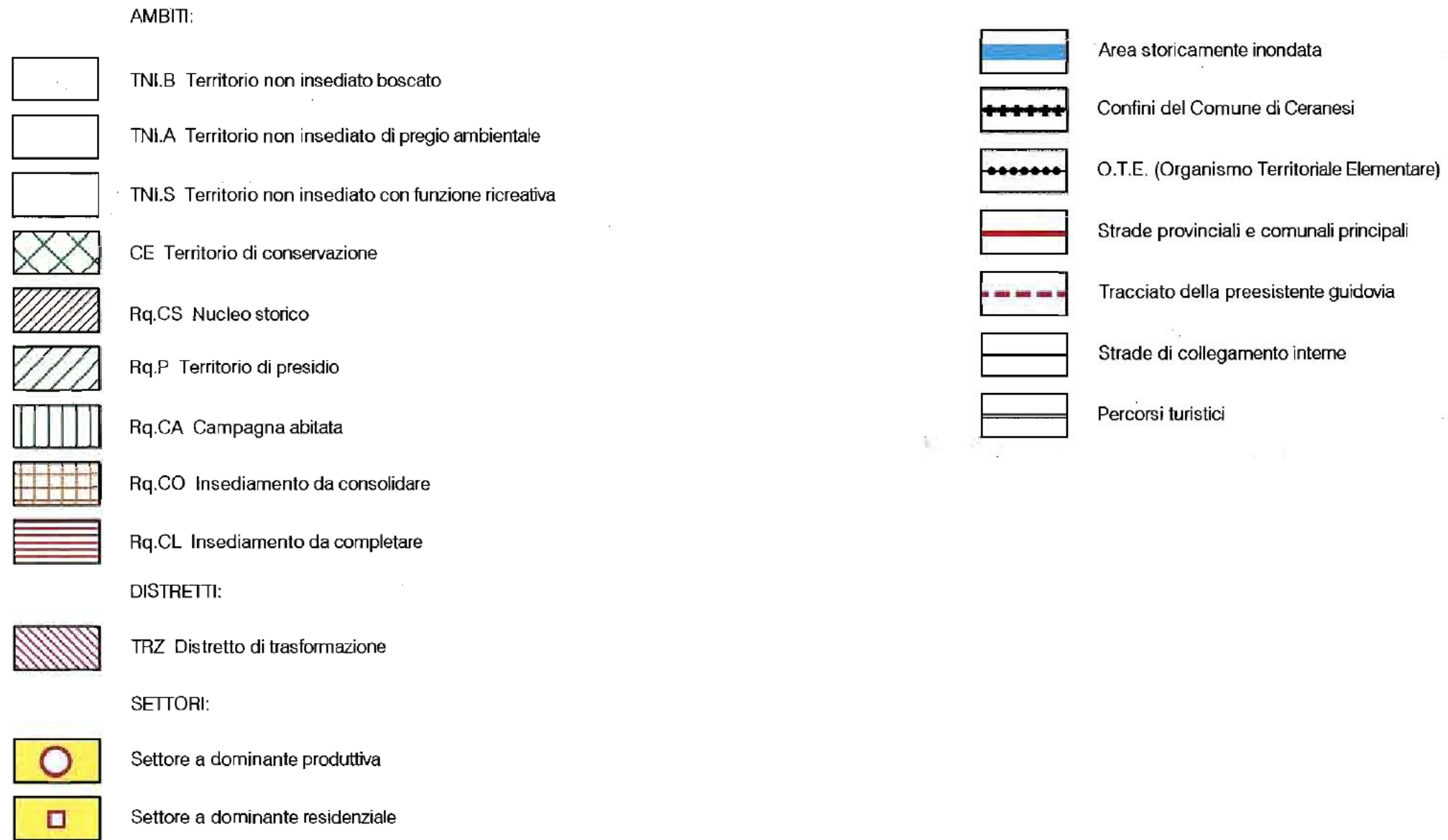
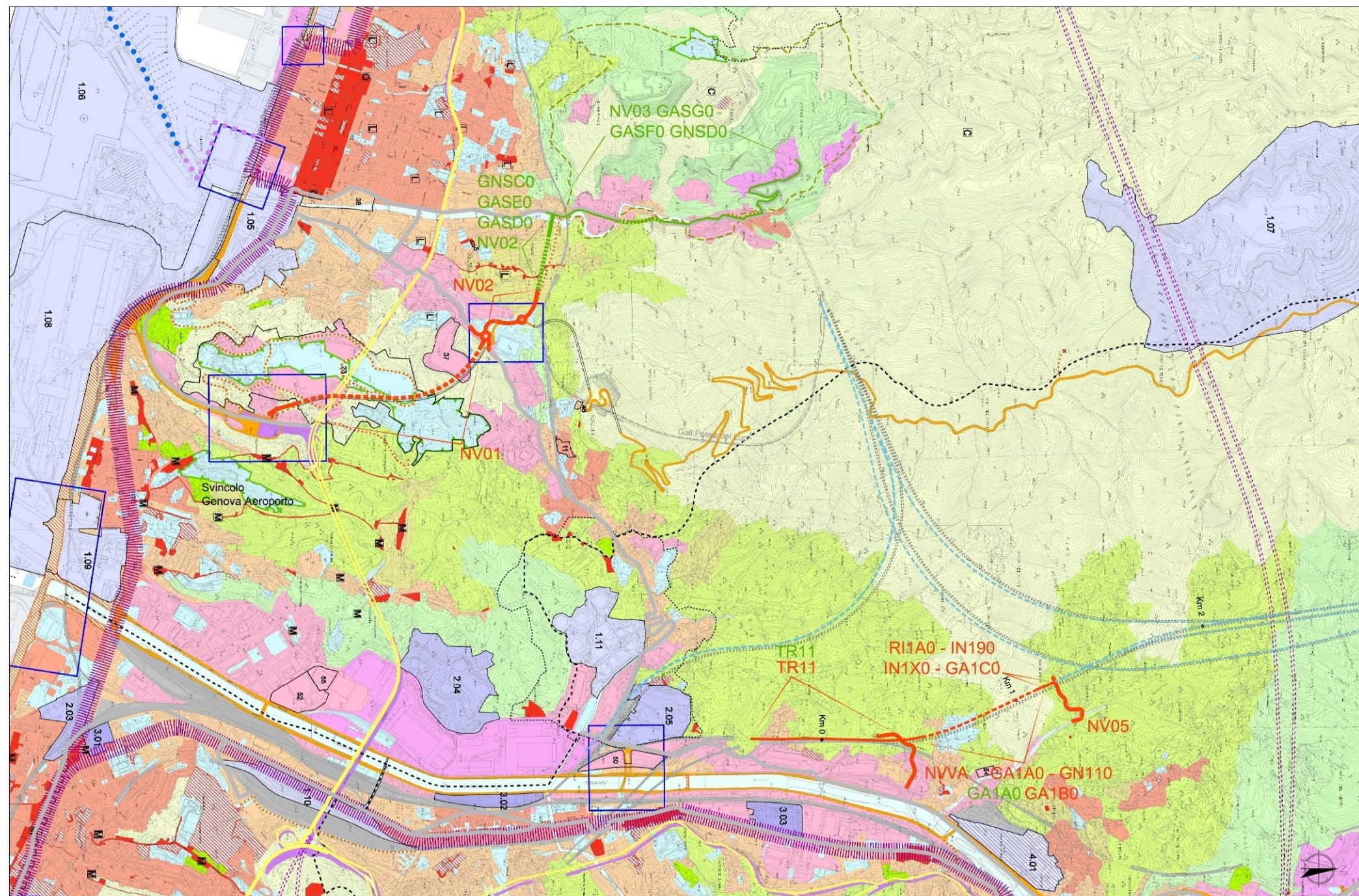


Figura 4-5- Legenda0 PRG di Ceranesi

GENERAL CONTRACTOR  Consorzio Collegamenti Integrati Veloci	ALTA SORVEGLIANZA  GRUPPO FERROVIE DELLO STATO ITALIANE	
	Codifica Documento ig51-00-e-cv-rh-oc0000-003-a00	Foglio 42 di 46

### 4.3 GENOVA



GENERAL CONTRACTOR  Consorzio Collegamenti Integrati Veloci	ALTA SORVEGLIANZA  GRUPPO FERROVIE DELLO STATO ITALIANE	
	Codifica Documento ig51-00-e-cv-rh-oc0000-003-a00	Foglio 44 di 46

Figura 4-6- Stralcio PRG di Genova

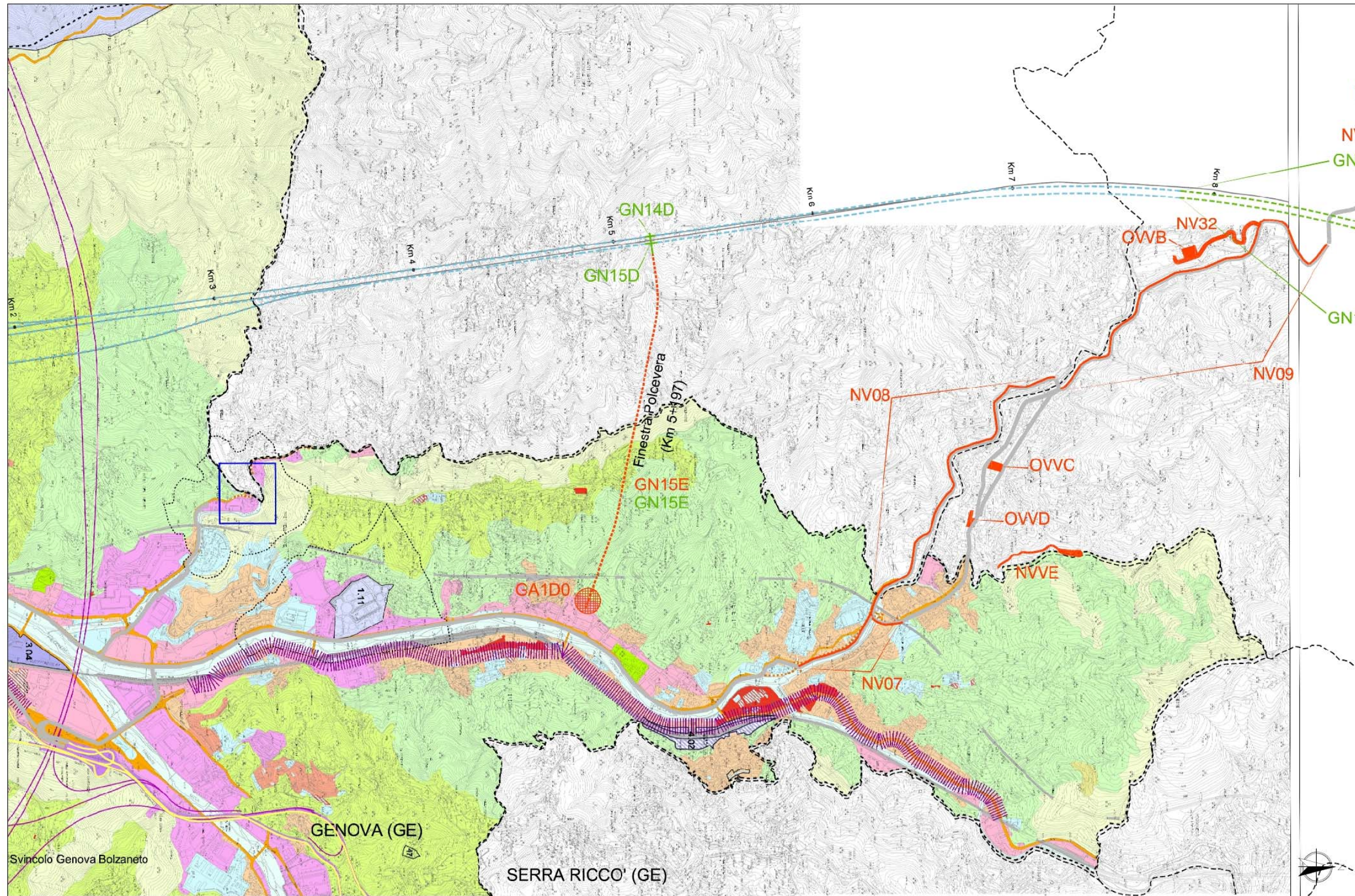


Figura 4-7- Stralcio PRG di Genova



Figura 4-8- Legenda PRG di Genova