SEZIONE N. : 107
QT. PROGETTO : 477.467
DIST.PROG. : 2651.03

SEZIONE N. : 107
QT. PROGETTO : 477.495
DIST.PROG. : 2650.00

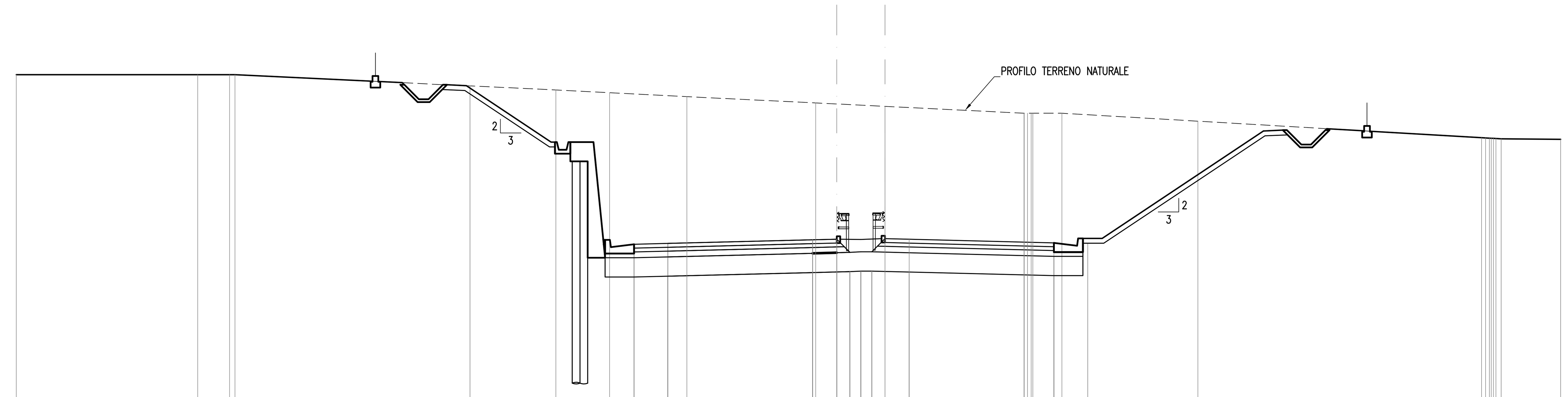

SCALA 1:200

QT.RIF. 464.000

QUOTE TERRENO	486.00, 486.00, 486.00, 486.00, 485.21, 485.07, 484.86, 484.54, 484.36, 484.00, 484.00, 484.00, 484.00, 484.00, 484.00, 482.73, 482.72, 482.71, 482.70, 482.69, 482.67, 482.65
DIST.PARZIALI TERRENO	9.40, 1.65, 16.63, 2.78, 4.01, 6.67, 3.59, 7.20, 1.51, 21.74, 3.08
QUOTE PROGETTO	485.42, 482.47, 475.55, 475.74, 475.77, 475.78, 475.81, 475.78, 475.81, 475.80, 475.76, 475.58, 476.58, 475.75, 483.59
DIST.PARZIALI PROGETTO	4.42, 7.50, 1.25, 0.68, 0.57, 0.57, 0.68, 1.25, 7.50, 1.25

SEZIONE N. : 108
QT. PROGETTO : 476.771
DIST.PROG. : 2676.03

SEZIONE N. : 108
QT. PROGETTO : 476.800
DIST.PROG. : 2675.00

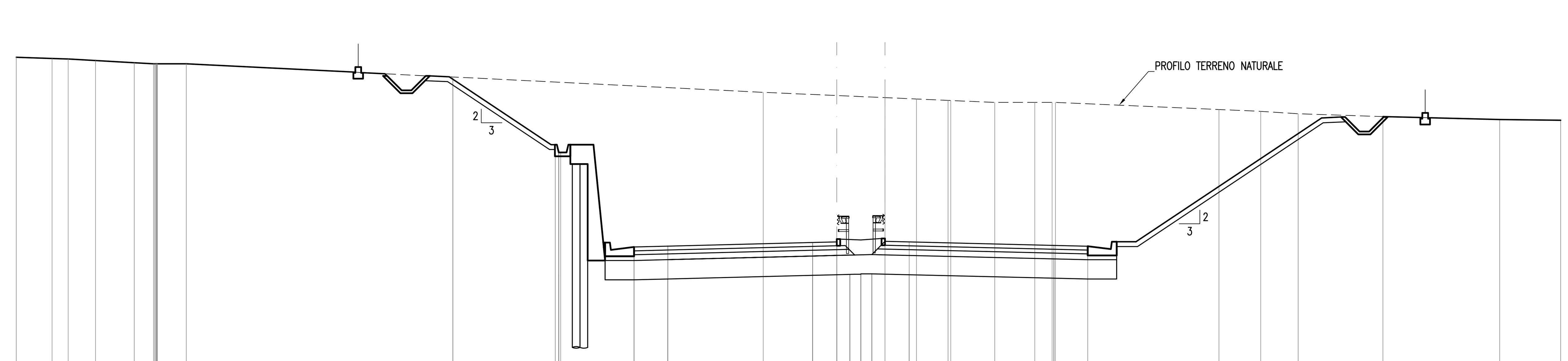

SCALA 1:200

QT.RIF. 463.500

QUOTE TERRENO	486.34, 486.27, 486.25, 486.17, 486.05, 486.00, 486.00, 486.00, 486.00, 486.00, 486.00, 484.52, 484.25, 484.18, 484.10, 484.10, 484.00, 484.00, 484.00, 484.00, 483.54, 483.41, 483.26, 483.11, 483.07
DIST.PARZIALI TERRENO	1.85, 0.83, 1.42, 2.00, 1.00, 1.50, 29.88, 6.31, 1.63, 1.64, 2.28, 2.07, 0.90, 10.64, 1.94, 4.39, 6.05, 3.16
QUOTE PROGETTO	485.32, 481.78, 481.43, 475.03, 481.43, 475.03, 481.78, 481.43, 481.78, 481.43, 474.82, 475.03, 474.82, 475.03, 474.85, 475.04, 475.07, 475.09, 475.12, 475.09, 475.12, 475.10, 475.07, 474.89, 475.89, 475.07, 483.63
DIST.PARZIALI PROGETTO	5.31, 4.30, 1.25, 7.50, 1.25, 0.68, 0.57, 0.57, 0.68, 1.25, 7.50, 1.25

SEZIONE N. : 108A
QT. PROGETTO : 476.354
DIST.PROG. : 2691.02

SEZIONE N. : 108A
QT. PROGETTO : 476.382
DIST.PROG. : 2690.00

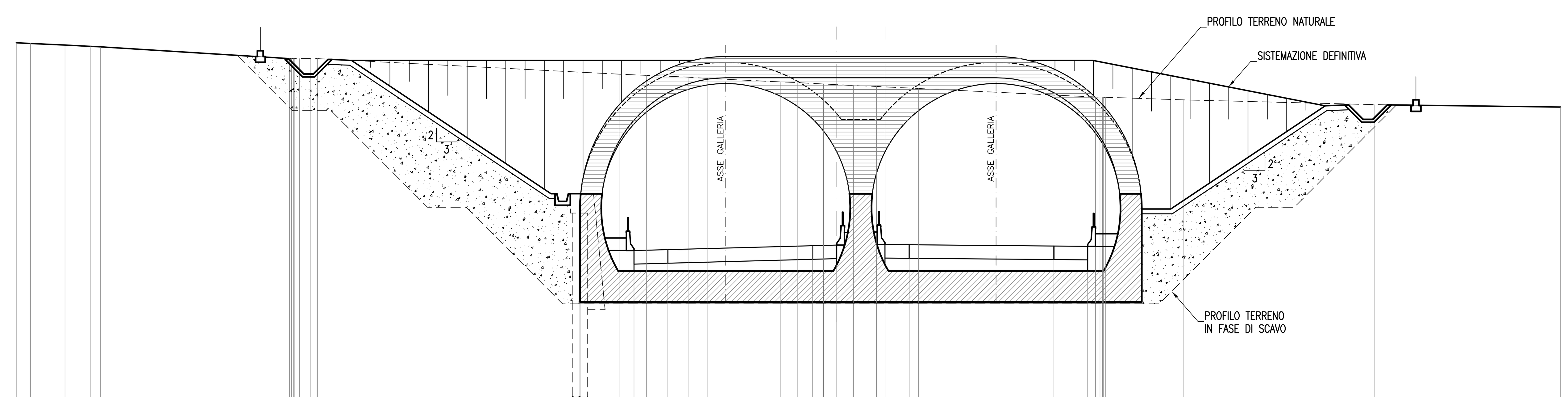

SCALA 1:200

QT.RIF. 464.000

QUOTE TERRENO	486.82, 486.78, 486.70, 486.63, 486.61, 486.00, 486.00, 486.00, 486.00, 486.00, 486.00, 485.20, 485.13, 485.04, 484.98, 484.80, 484.76, 484.69, 484.61, 484.56, 484.54, 484.45, 484.01, 484.00, 484.00, 484.00, 484.00, 483.87, 483.62, 483.50
DIST.PARZIALI TERRENO	0.73, 1.79, 1.31, 0.54, 9.79, 0.56, 0.37, 15.63, 1.41, 2.16, 0.98, 3.79, 0.91, 1.33, 1.55, 1.20, 0.44, 1.74, 9.16, 4.05, 9.86, 9.66
QUOTE PROGETTO	476.07, 476.12, 476.32, 476.35, 476.38, 476.37, 476.30, 476.29
DIST.PARZIALI PROGETTO	1.75, 7.50, 1.25, 2.50, 1.25, 7.50, 1.75

ANAS S.p.A.
Direzione Centrale Programmazione Progettazione

CORRIDOIO PLURIMODALE TIRRENICO-NORD EUROPA
ITINERARIO AGRIGENTO -CALTANISSETTA-A19
S.S. N° 640 "DI PORTO EMPEDOCLE"
AMMODERNAMENTO E ADEGUAMENTO ALLA CAT. B DEL D.M. 5.11.2001
Dal km 44+000 allo svincolo con l'A19

PROGETTO DEFINITIVO

GRUPPO DI PROGETTAZIONE

ATI:
TECHNITAL s.p.a. (mandataria)
S.I.S. Studio di Ingegneria Stradale s.r.l.
DELTA Ingegneria s.r.l.
INFRATEC s.r.l Consulting Engineering
PROGIN s.p.a.

I RESPONSABILI DI PROGETTO
Dott. Ing. M. Raccosta — Ordine Ing. Verona n° A1665
Prof. Ing. A. Bevilacqua — Ordine Ing. Palermo n° 4058
Dott. Ing. M. Carlino — Ordine Ing. Agrigento n° A628
Dott. Ing. N. Troccoli — Ordine Ing. Potenza n° 836
Dott. Ing. S. Esposito — Ordine Ing. Roma n° 20837

IL GEOLOGO

INTEGRAZIONE PRESTAZIONI SPECIALISTICHE
Dott. Ing. M. Raccosta

VISTO: IL RESPONSABILE DEL PROCEDIMENTO
Dott. Ing. Massimiliano Fidenzi

VISTO: IL RESPONSABILE DEL SERVIZIO PROGETTAZIONE
Dott. Ing. Antonio Valente

DATA

PROTOCOLLO

GALLERIE ARTIFICIALI
GALLERIA ROVETELLO: PROGR. 2+690.00

SEZIONI TRASVERSALI
SISTEMAZIONE IN FASE DEFINITIVA (TAV. 1di7)

CODICE PROGETTO	NOME FILE	REVISIONE	FOGLIO	SCALA:
L0407B D 0501	L0407B_D_0501_T01_GA01_STR_SZ01_A.DWG CODICE ELAB. T01 GA01 STR SZ01	A	01 DI 07	1: 200

REV.	DESCRIZIONE	DATA	VERIFICATO RESP. TECNICO	CONTROLLATO RESP. D'ITINERARIO	APPROVATO RESP. DI SETTORE
D					
C					
B					
A	EMISSIONE	Ottobre 2006	P. Polani	F. Arciuli	C. Marro