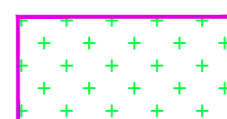


AREE A RISCHIO FRANA



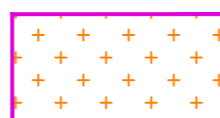
AREE A RISCHIO MODERATO - R1



AREE A RISCHIO ELEVATO - R3



AREE A RISCHIO MEDIO - R2




AREE A RISCHIO MOLTO ELEVATO - R4

numero - Hn
es. 1629 - H3
↑ ↑
Identificativo frana Indice di pericolosità*

* H4: Aree di versante a pericolosità molto elevata
H3: Aree di versante a pericolosità elevata
H2: Aree di versante a pericolosità media
H1: Aree di versante a pericolosità moderata
H0: Aree di versante a pericolosità molto bassa

LEGENDA TRACCIATO



01.01.01.01



SOGGETTO ATTUATORE - Art.7 D.L. 11 novembre 2016, n. 205 (già art.15 ter del D.L. 17 ottobre 2016, n.189, convertito dalla L. 15 dicembre 2016, n.229)
ex OCDPC 408 / 2016 - art.4 - OCDPC 475 / 2017 - art.3

S.S. 260 "Picente"
Lavori di adeguamento e potenziamento della tratta stradale laziale.
2 Lotto - dal km 43+800 al km 41+150

PROGETTO DEFINITIVO

PROGETTAZIONE STRADALE
Dott. Ingegneri Camillo Andreocci Ord. Prov. di Latina n.A1473

PROGETTAZIONE STRUTTURE
Dott. Ingegneri Ilaria Lardani Ord. Prov. di Roma n.A37398

PROGETTAZIONE GEOTECNICA
Dott. Geol. Massimo Pietrantoni Ord. Lazio n.A738

PROGETTAZIONE IMPIANTI
Dott. Ingegneri Salvatore Giua Ord. della Prov. di Roma n.15959

RESPONSABILE STUDIO AMBIENTALE
Dott. Geol. P. Mauri Ord. Geologi Lombardia n.666
Dott. Ing. R. Abate D. Regione Lombardia 2641/14 T
Dott. Arch. Laura Tasco Ord. Arch. Paesaggisti Prov. di Bg n. 2410
Dott. Biol. A. Di Peso Ord. Prov. di Milano n.089989
Dott. Arch. J. Zaccagna Ord. Prov. di Livorno n.776

IMPRESA ESECUTRICE: TOTO S.P.A. COSTRUZIONI GENERALI



DIRETTORE TECNICO
Dott. Ing. Camillo Colalongo

GRUPPO DI PROGETTAZIONE
CAPOGRUPPO MANDATARIA
SYSTRA
S W S

RESPONSABILE INTEGRAZIONE PRESTAZIONI SPECIALISTICHE
Dott. Ing. Camillo Andreocci
Ord. della Prov. di Latina n.A1473

MANDANTI




ARCHEOLOGIA
Dott. Grazia Savino
l' Fascia D.M. 244 2019 n.3856

IL GEOLOGO
Dott. Geol. Massimo Pietrantoni Ord. Lazio n.A738

ARCHEOLOGIA
Dott. Grazia Savino l' Fascia D.M. 244 2019 n.3856

COORDINATORE PER LA SICUREZZA IN FASE DI PROGETTAZIONE
Dott. Ingegneri Camillo Andreocci Ord. Prov. di Latina n.A1473



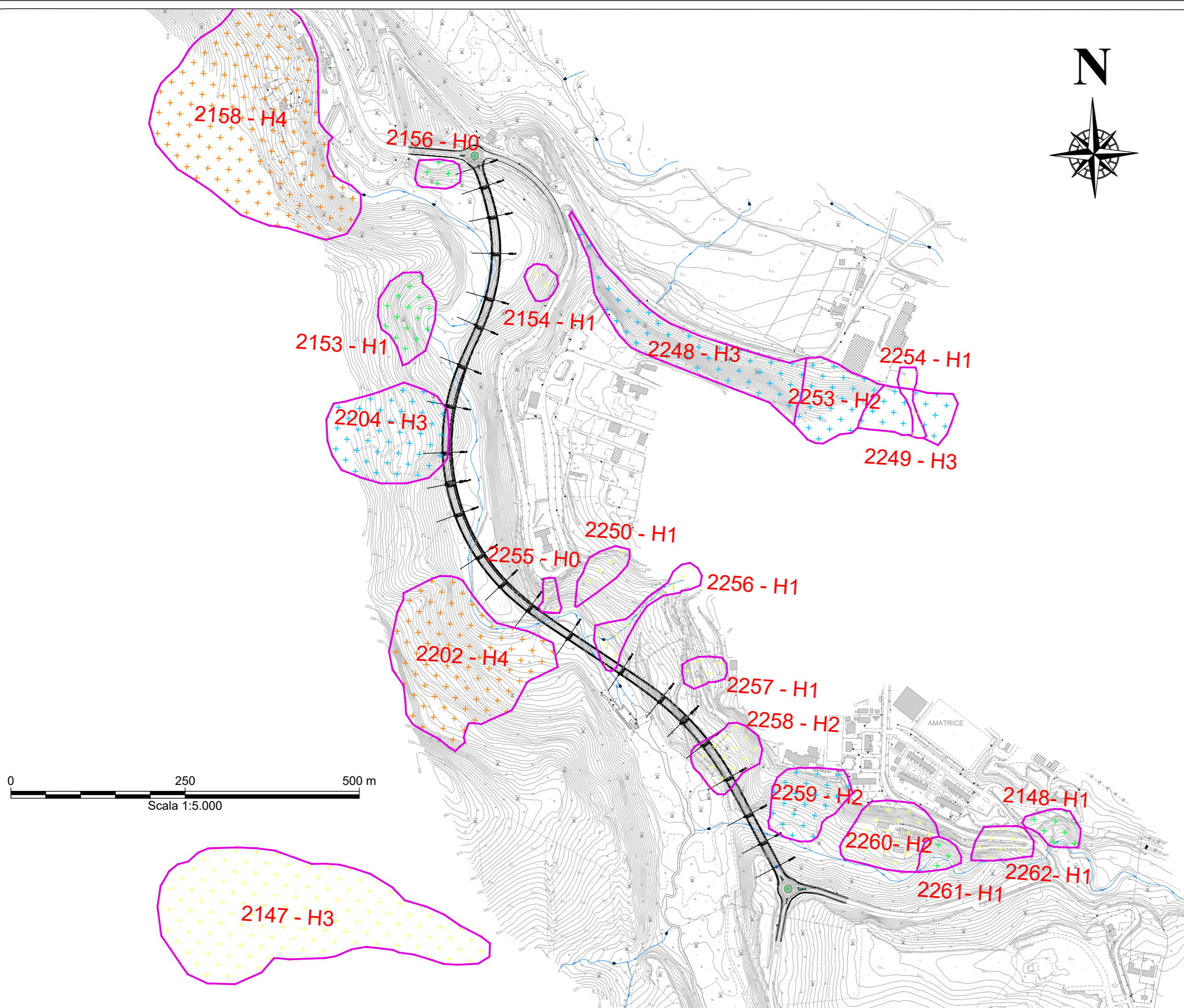
VISTO: IL RESP. DEL PROCEDIMENTO
Dott. Ing. Antonio Aurelj

PROGETTISTA

VISTO PER APPROVAZIONE DEL RUP

STUDI E INDAGINI GEOLOGIA

PLANIMETRIA DELLE AREE A RISCHIO FRANA



CODICE PROGETTO		CODICE ELAB.		REVISIONE	SCALA
PROGETTO	LIV. PROG.	ANNO			
-			T00GEO0GEOPL01	A	1:5000
G					
F					
E					
A	LUGLIO 2023	PRIMA EMISSIONE	G. DIXIT DOMINUS	B. PICCINI	M. PIETRANTONI
REV.	DATA	DESCRIZIONE	REDATTO	VERIFICATO	APPROVATO