






LEGENDA

AREE A RISCHIO ESONDAZIONE

-  AREE A RISCHIO MODERATO - E1
-  AREE A RISCHIO MEDIO - E2
-  AREE A RISCHIO ELEVATO - E3
-  AREE A RISCHIO MOLTO ELEVATO - E4
-  TRACCIATO STRADALE DI PROGETTO

01.01.01



SOGGETTO ATTUATORE - Art.7 D.L. 11 novembre 2016, n. 205 (già art.15 ter del D.L. 17 ottobre 2016, n.189, convertito dalla L. 15 dicembre 2016, n.229)
 ex OCDPC 408 / 2016 - art.4 - OCDPC 475 / 2017 - art.3

S.S. 260 "Picente"
Lavori di adeguamento e potenziamento della tratta stradale laziale.
2 Lotto - dal km 43+800 al km 41+150

PROGETTO DEFINITIVO

PROGETTAZIONE STRADALE
 Dett. Ingegneri Camillo Andreocci Ord. Prov. di Latina n.A1473

PROGETTAZIONE STRUTTURE
 Dett. Ingegneri Ilaria Lardani Ord. Prov. di Roma n.A37398

PROGETTAZIONE GEOTECNICA
 Dett. Geol. Massimo Pietrantoni Ord. Lazio n.A738

PROGETTAZIONE IMPIANTI
 Dett. Ingegneri Salvatore Giua Ord. della Prov. di Roma n.15959

RESPONSABILE STUDIO AMBIENTALE
 Dett. Geol. P. Mauri Ord. Geologi Lombardia n.668
 Dett. Ing. R. Abate Di Regione Lombardia 2641/14 T
 Dett. Arch. Laura Tascia Ord. Arch. Passogosti Prov. di Bg n. 2410
 Dett. Biol. A. Di Peco Ord. Prov. di Milano n.089989
 Dett. Arch. J. Zaccagna Ord. Prov. di Livorno n.776

IL GEOLOGO
 Dett. Geol. Massimo Pietrantoni Ord. Lazio n.A738

ARCHEOLOGIA
 Dett. Grazia Savino F. Fascio D.M. 244 2019 n.3856

COORDINATORE PER LA SICUREZZA IN FASE DI PROGETTAZIONE
 Dett. Ingegneri Camillo Andreocci Ord. Prov. di Latina n.A1473

IMPRESA ESECUTRICE: TOTO S.P.A. COSTRUZIONI GENERALI



DIRETTORE TECNICO
 Dett. Ing. Camillo Colalongo

GRUPPO DI PROGETTAZIONE
 CAPOGRUPPO MANDATARIA



RESPONSABILE INTEGRAZIONE PRESTAZIONI SPECIALISTICHE
 Dett. Ing. Camillo Andreocci Ord. della Prov. di Latina n.A1473

MANDANTI
ambiente
 consulenza & ingegneria
 esperienza per l'ambiente

ARCHEOLOGIA
 Dett. Grazia Savino F. Fascio D.M. 244 2019 n.3856



VISTO: IL RESP. DEL PROCEDIMENTO
 Dett. Ing. Antonio Aureli

PROGETTISTA

VISTO PER APPROVAZIONE DEL RUP

STUDI E INDAGINI
 IDROLOGIA E IDRAULICA

PLANIMETRIA DELLE AREE A RISCHIO ESONDAZIONE

CODICE PROGETTO		CODICE ELAB.		REVISIONE	SCALA
PROGETTO	LIV. PROG. ANNO	T00	I00	A	1:5000
-		DR	PL03		
A	LUGLIO 2023	PRIMA EMISSIONE		L. SCARPELLONI	F. MANGANOTTI
REV.	DATA	DESCRIZIONE	REDATTO	VERIFICATO	APPROVATO