

INQUADRAMENTO GENERALE SU ORTOFOTO



Legenda

- Cantiere Base

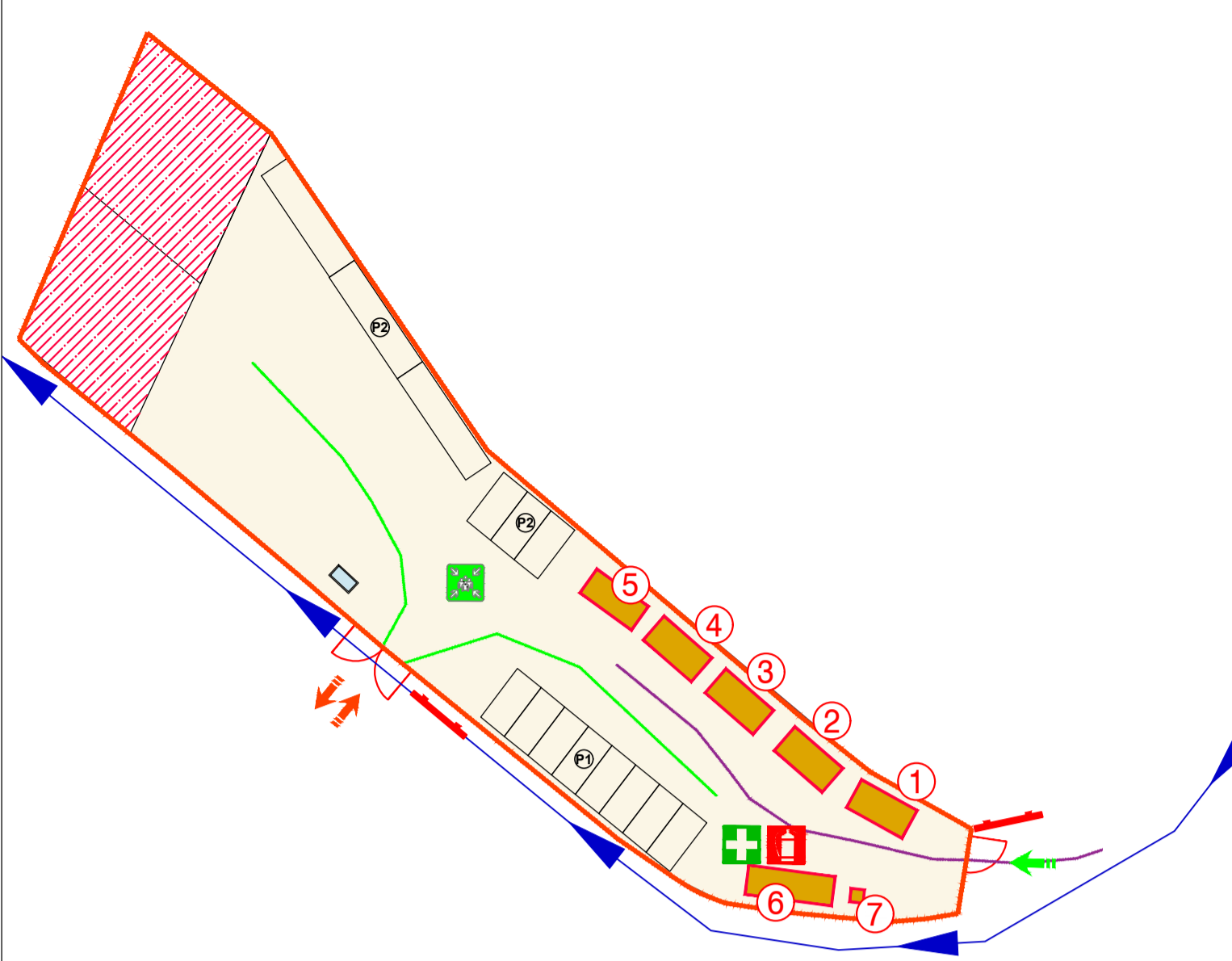


Punto di vista F1

SCHEDA DI CANTIERE

Cantiere Base	
Provincia	Lazio
Comune	Amatrice
Localizzazione	Nord - Ovest del progetto
Superficie	1747 mq
Destinazione PRG	E2 - AGRICOLA ESTENSIVA
Presenza Vincoli	Ricognizione delle aree tutelate per legge art. 142 D.Lgs. 42/2004 c) protezione dei fiumi, torrenti, corsi d'acqua g) protezione delle aree boscate Vincolo Idrogeologico (R.D. 3267/23) Vincolo idrogeologico
Uso del suolo	311. Boschi di latifoglie
PAI	Area a rischio frane - Rischio molto elevato (R4)
PGRA	-
Tipologia di ripristino previsto	Inerbimento con idrosemina, Ripristino dei terreni forestali, Ripristino delle aree a pascolo

LAYOUT DI CANTIERE

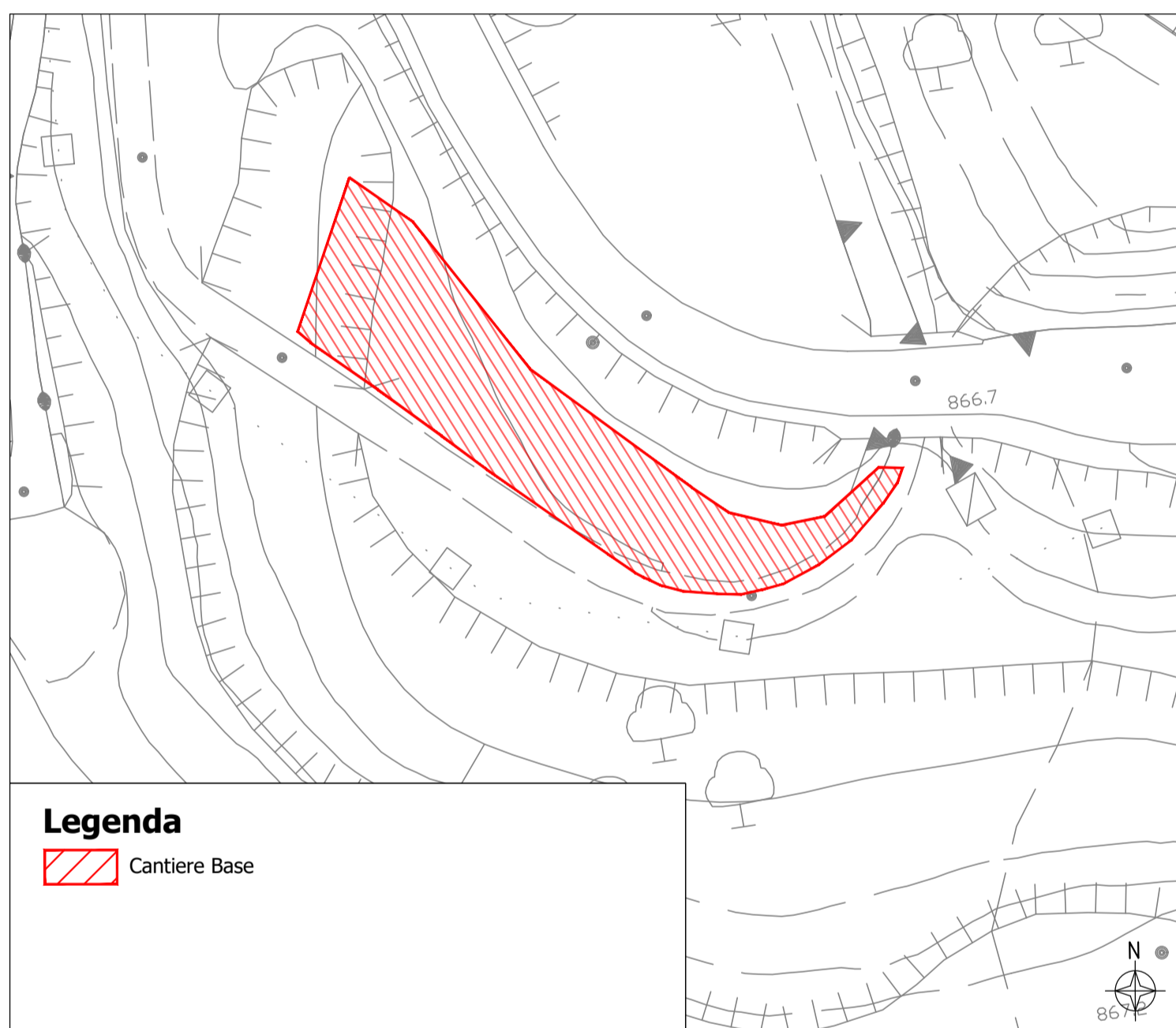


LEGENDA

- PERCORSO MEZZI DI CANTIERE
- PERCORSO PEDONALE
- RECINZIONE IN PVC
- AREA LOGISTICA DI CANTIERE (CARICO E SCARICO)
- AREA LOGISTICA DI CANTIERE (UFFICIO-SPOGLIATOIO-WC)
- VIABILITA' ESISTENTE
- INGRESSO/USCITA CARRABILE AL CANTIERE
- INGRESSO/USCITA PEDONALE AL CANTIERE
- CARTELLI DI CANTIERE

- 1 SPOGLIATOIO + WC, dim. 4,10 m x 2,40 m x 2,40 m
- 2 SPOGLIATOIO + WC, dim. 4,10 m x 2,40 m x 2,40 m
- 3 UFFICIO, dim. 5,10 m x 2,40 m x 2,40 m
- 4 UFFICIO, dim. 5,10 m x 2,40 m x 2,40 m
- 5 MAGAZZINO, dim. 2,60 m x 5,20 m x 2,20 m
- 6 INFERMERIA, dim. 2,40 m x 7,15 m x 2,40 m
- 7 BAGNO CHIMICO, dim. 1,10 m x 1,10 m x 2,30 m
- P1 PARCHEGGIO MEZZI OPERAI
- P2 PARCHEGGIO MEZZI DI CANTIERE

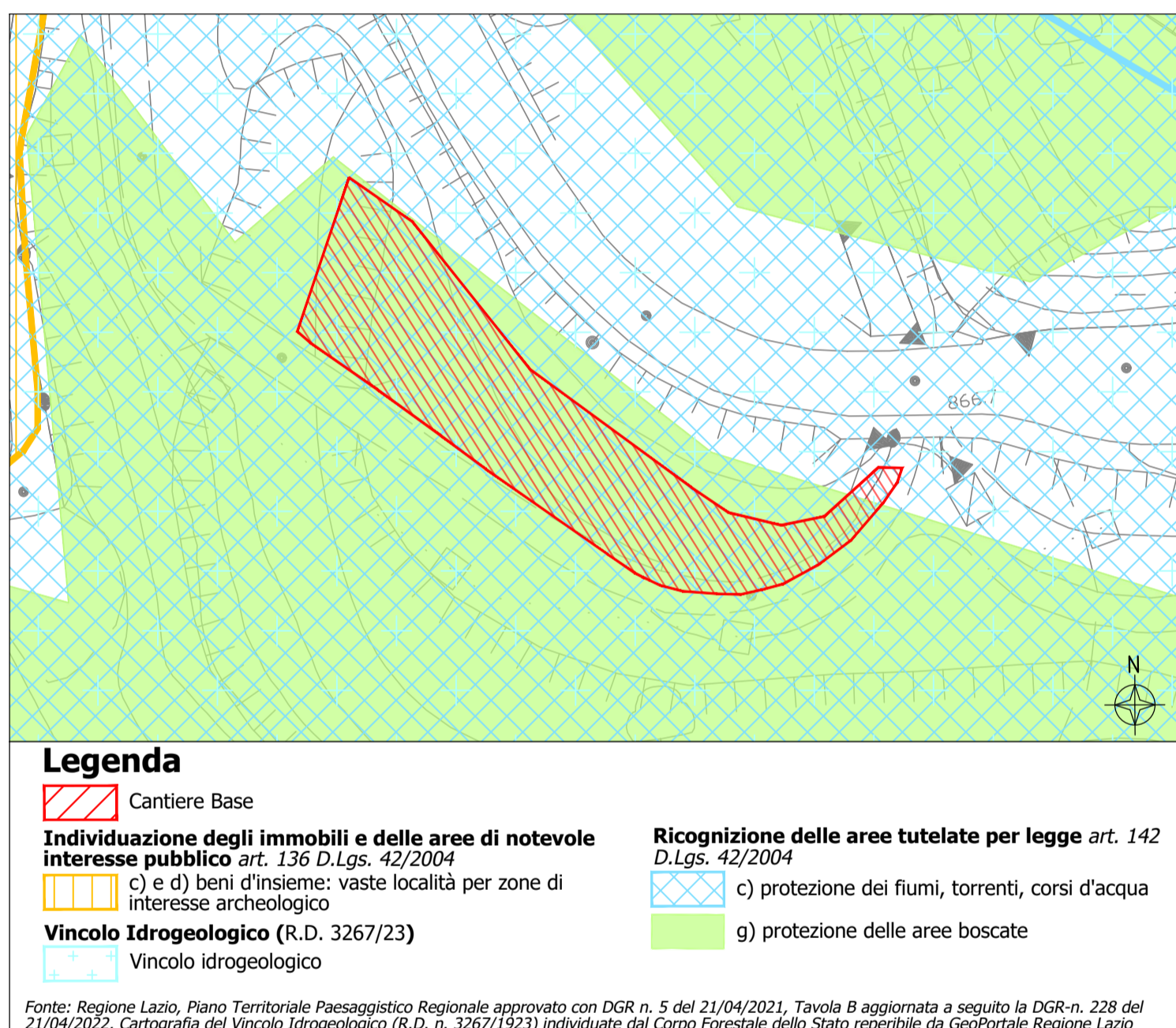
INQUADRAMENTO GENERALE SU CTR



Legenda

- Cantiere Base

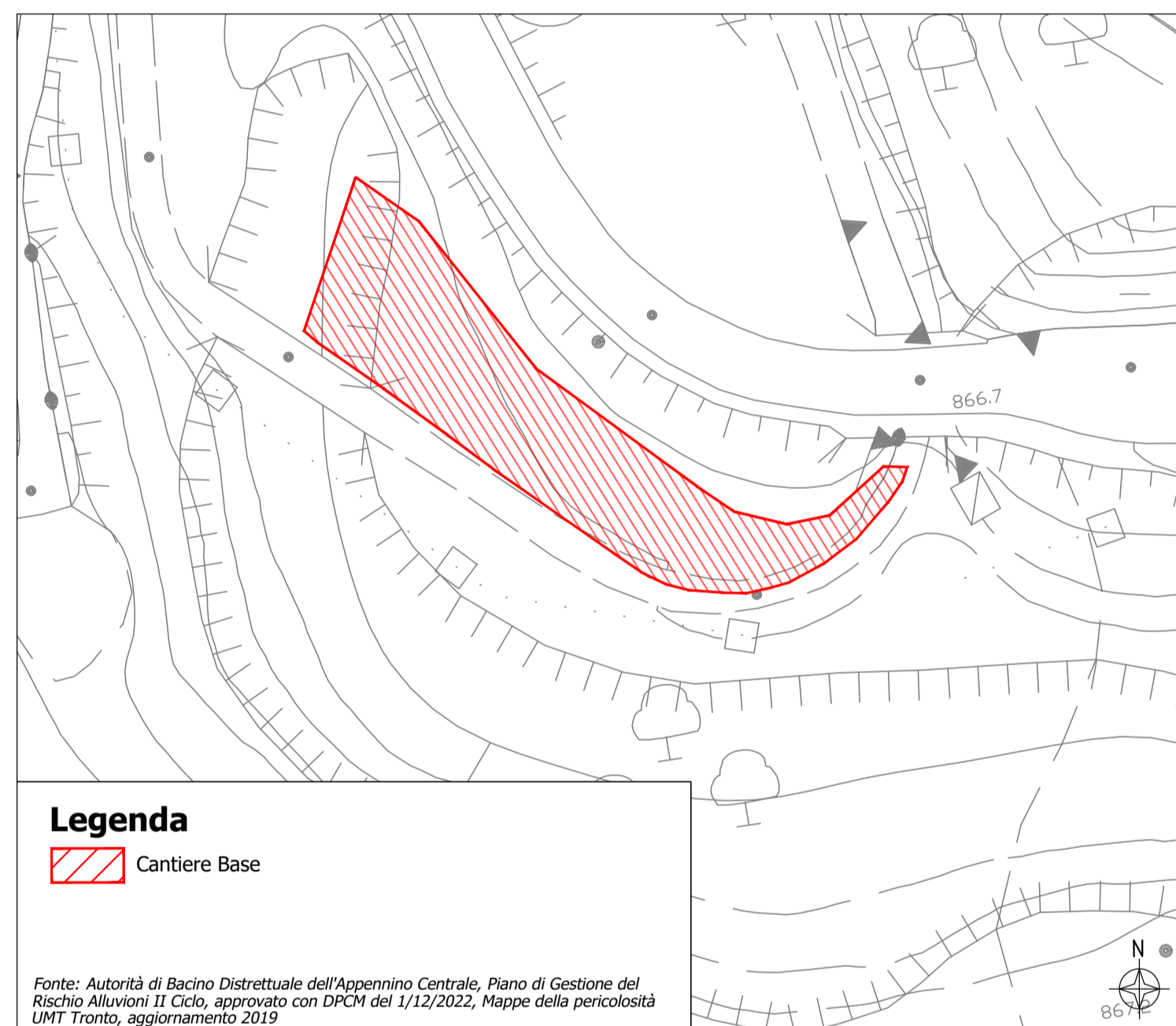
ANALISI DEI VINCOLI



Legenda

- Cantiere Base
- Individuazione degli immobili e delle aree di notevole interesse pubblico art. 136 D.Lgs. 42/2004
- c) e d) beni d'insieme: vaste località per zone di interesse archeologico
- Vincolo Idrogeologico (R.D. 3267/23)
- Vincolo idrogeologico
- Ricognizione delle aree tutelate per legge art. 142 D.Lgs. 42/2004
- c) protezione dei fiumi, torrenti, corsi d'acqua
- g) protezione delle aree boscate

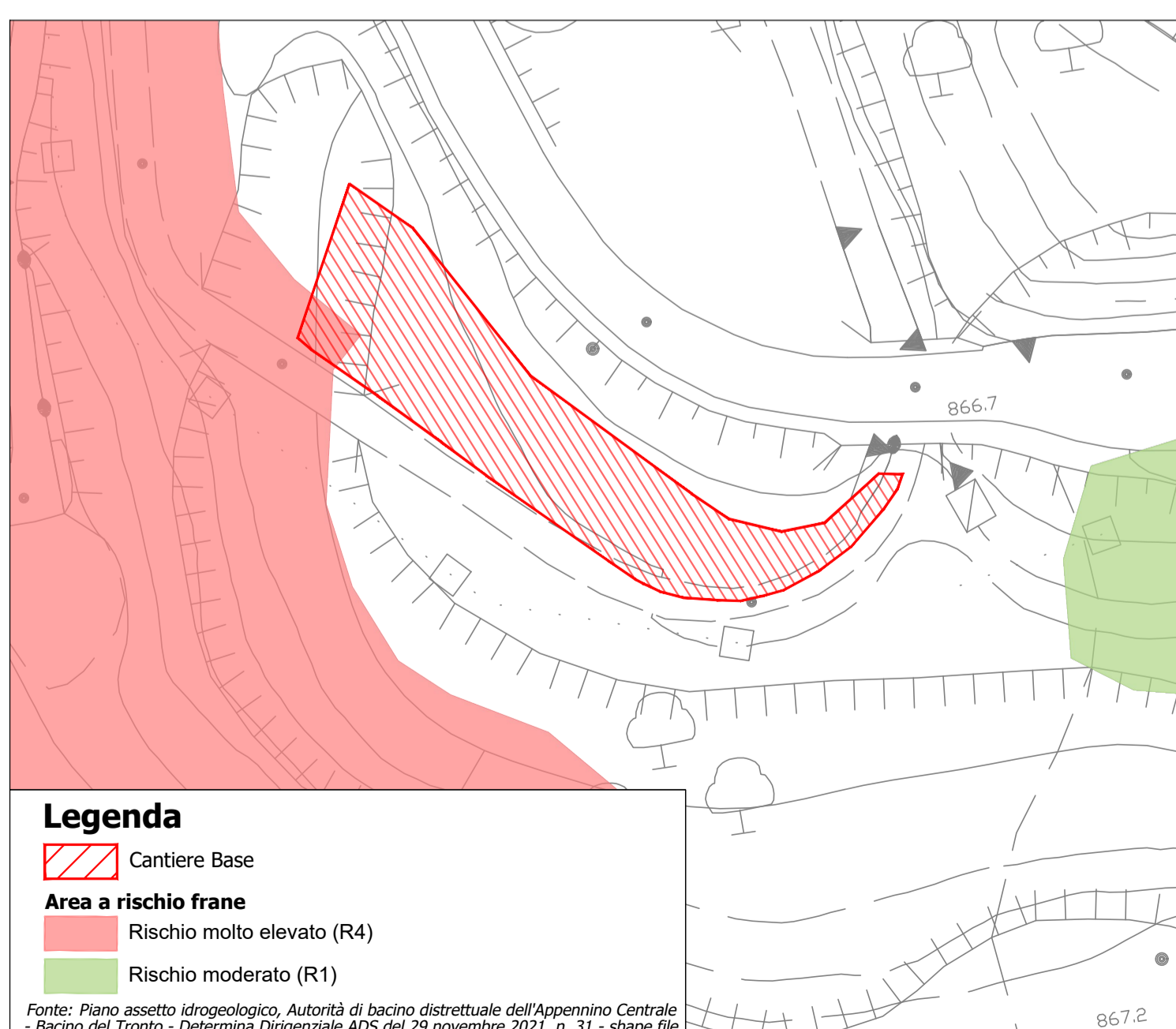
PGRA - Pericolosità da Alluvione



Legenda

- Cantiere Base

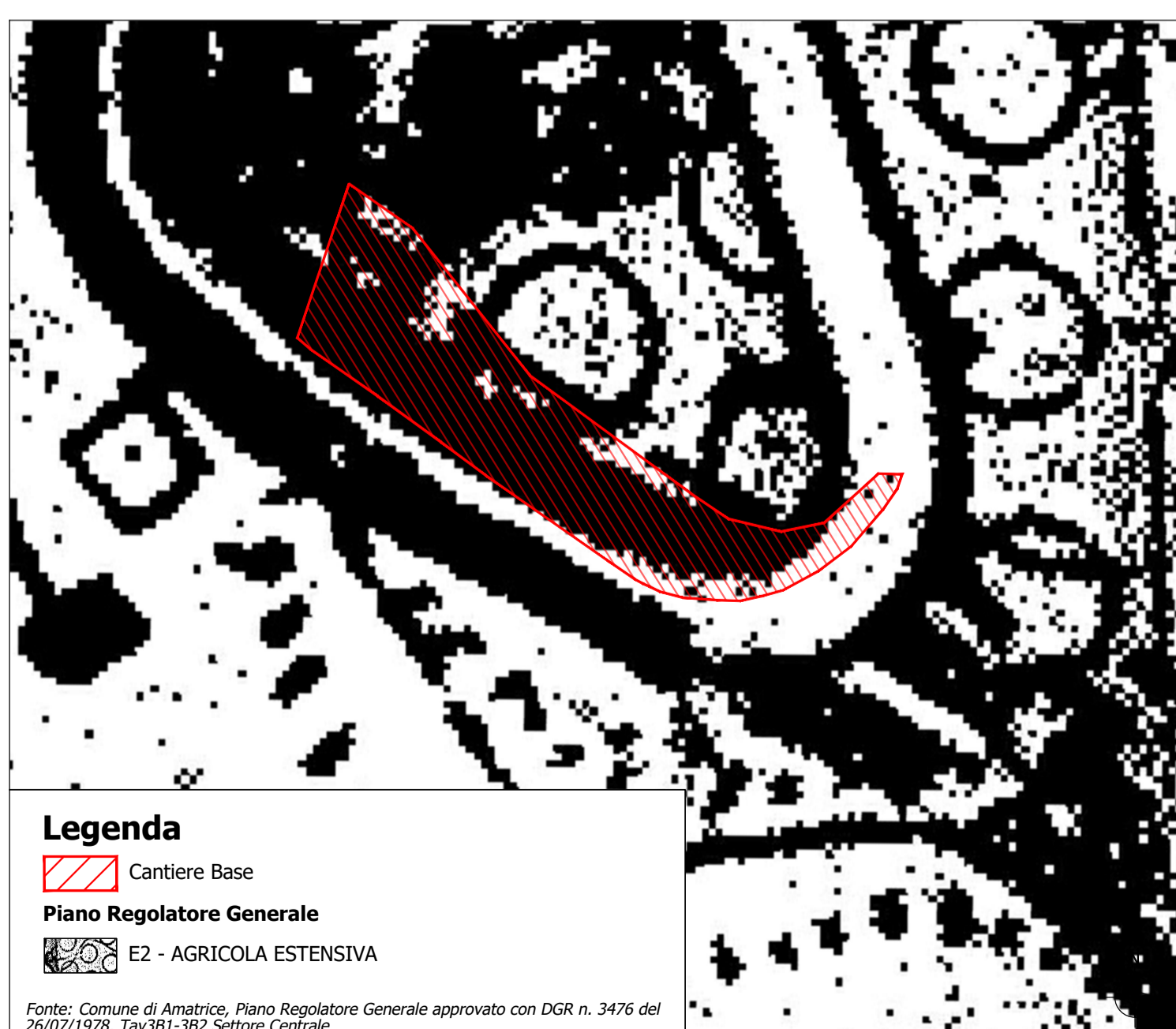
PAI - Rischio esondazione e frane



Legenda

- Cantiere Base
- Area a rischio frane
- Rischio molto elevato (R4)
- Rischio moderato (R1)

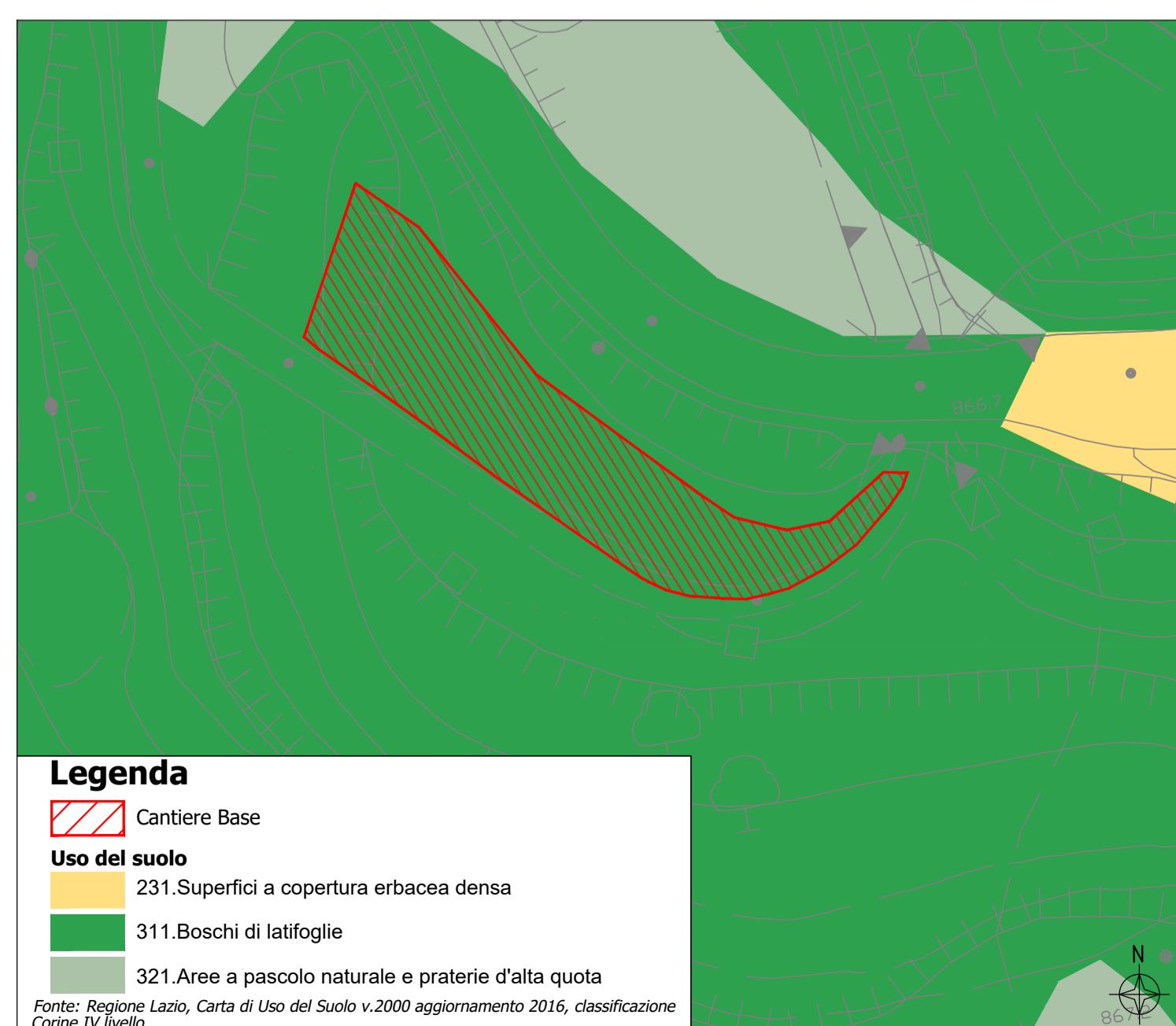
INQUADRAMENTO URBANISTICO - PIANIFICAZIONE COMUNALE



Legenda

- Cantiere Base
- Uso del suolo
- 231. Superfici a copertura erbacea densa
- 311. Boschi di latifoglie
- 321. Aree a pascolo naturale e praterie d'alta quota
- Piano Regolatore Generale
- E2 - AGRICOLA ESTENSIVA

USO DEL SUOLO



Legenda

- Cantiere Base
- Uso del suolo
- 231. Superfici a copertura erbacea densa
- 311. Boschi di latifoglie
- 321. Aree a pascolo naturale e praterie d'alta quota

anass
GRUPPO IS ITALIANE

SOGGETTO ATTUATORE - Art.7 D.L. 11 novembre 2016, n. 205 (già art.15 ter del D.L. 17 ottobre 2016, n.189, convertito dalla L. 15 dicembre 2016, n.229)
ex OCDPC 408 / 2016 - art.4 - OCDPC 475 / 2017 - art.3

S.S. 260 "Picente"
Lavori di adeguamento e potenziamento della tratta stradale laziale.
2 Lotto - dal km 43+800 al km 41+150

PROGETTO DEFINITIVO

PROGETTAZIONE STRADALE Dott. Ingegneri Camillo Andreocci Ord. Prov. di Latina n.A1473	IMPRESA ESECUTRICE: TOTO S.P.A. COSTRUZIONI GENERALI TOTO COSTRUZIONI GENERALI
PROGETTAZIONE STRUTTURE Dott. Ingegneri Ilario Lardani Ord. Prov. di Roma n.A37398	DIRETTORE TECNICO Dott. Ing. Camillo Colalongo
PROGETTAZIONE GEOTECNICA Dott. Geol. Massimo Pietrantoni Ord. Lazio n.A738	GRUPPO DI PROGETTAZIONE CAPOGRUPPO MANDATARIA SUSTRA S.r.l. - S.W. SpA
PROGETTAZIONE IMPIANTI Dott. Ingegneri Salvatore Giua Ord. della Prov. di Roma n.15959	RESPONSABILE INTEGRAZIONE PRESTAZIONI SPECIALISTICHE Dott. Ing. Camillo Andreocci Ord. della Prov. di Latina n.A1473
RESPONSABILE STUDIO AMBIENTALE Dott. Geol. P. Mauri Ord. Geologi Lombardia n.668 Dott. Ing. R. Abate Di Regione Lombardia 2641/14 T Dott. Arch. Laura Tascia Ord. Arch. Paesaggisti Prov. di Bg n. 2410 Dott. Biol. A. Di Pesa Ord. Prov. di Milano n.089989 Dott. Arch. J. Zaccagna Ord. Prov. di Livorno n.776	MANDANTIS ambiente consulenza & ingegneria esperienza per l'ambiente
IL GEOLOGO Dott. Geol. Massimo Pietrantoni Ord. Lazio n.A738	ARCHEOLOGIA Dott. Grazia Savino P. Fascia D.M. 244 2019 n.3856
ARCHEOLOGIA Dott. Grazia Savino P. Fascia D.M. 244 2019 n.3856	COORDINATORE PER LA SICUREZZA IN FASE DI PROGETTAZIONE Dott. Ingegneri Camillo Andreocci Ord. Prov. di Latina n.A1473

VISTO: IL RESP. DEL PROCEDIMENTO
Dott. Ing. Antonio Aureli

PROGETTISTA

VISTO PER APPROVAZIONE DEL RUP

12 - Studio di Impatto Ambientale - LOTTO 2: Tratto in variante categoria C2
12.06 - INQUADRAMENTO PROGETTUALE - QUADRO PROGETTUALE

Schede di cantiere - cantieri base 1 di 2

CODICE PROGETTO	CODICE ELAB.	REVISIONE	SCALA
PROGETTO	LIV. PROG. ANNO		
-	T001A01AMBEG01	A	1:1.000

REV.	DATA	DESCRIZIONE	REDATTO	VERIFICATO	APPROVATO
A	LUGLIO 2023	PRIMA EMISSIONE	R. ABATE	P. COLOMBO	P. MAURI

T001A01AMBEG01 A.DWG