

























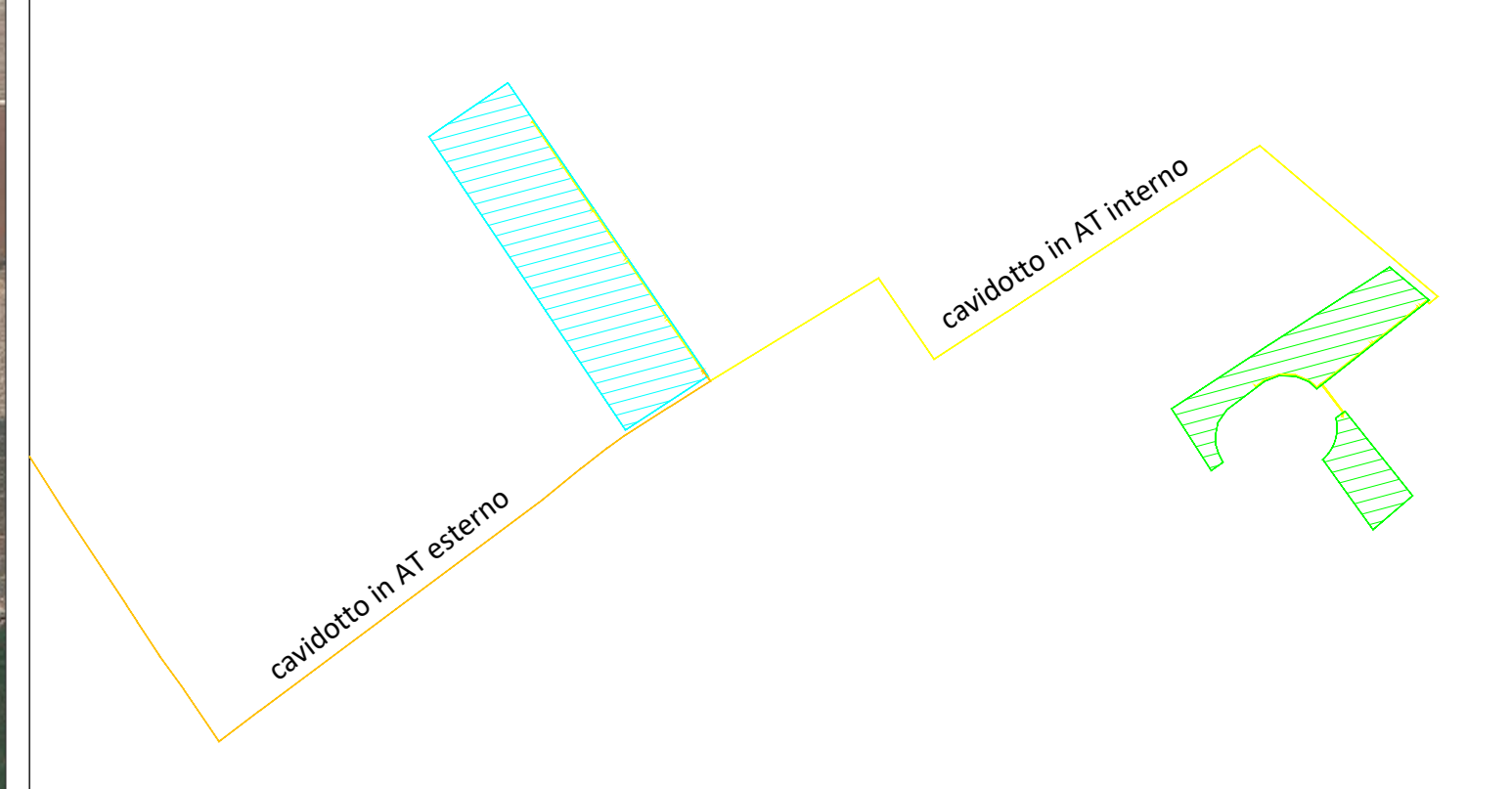
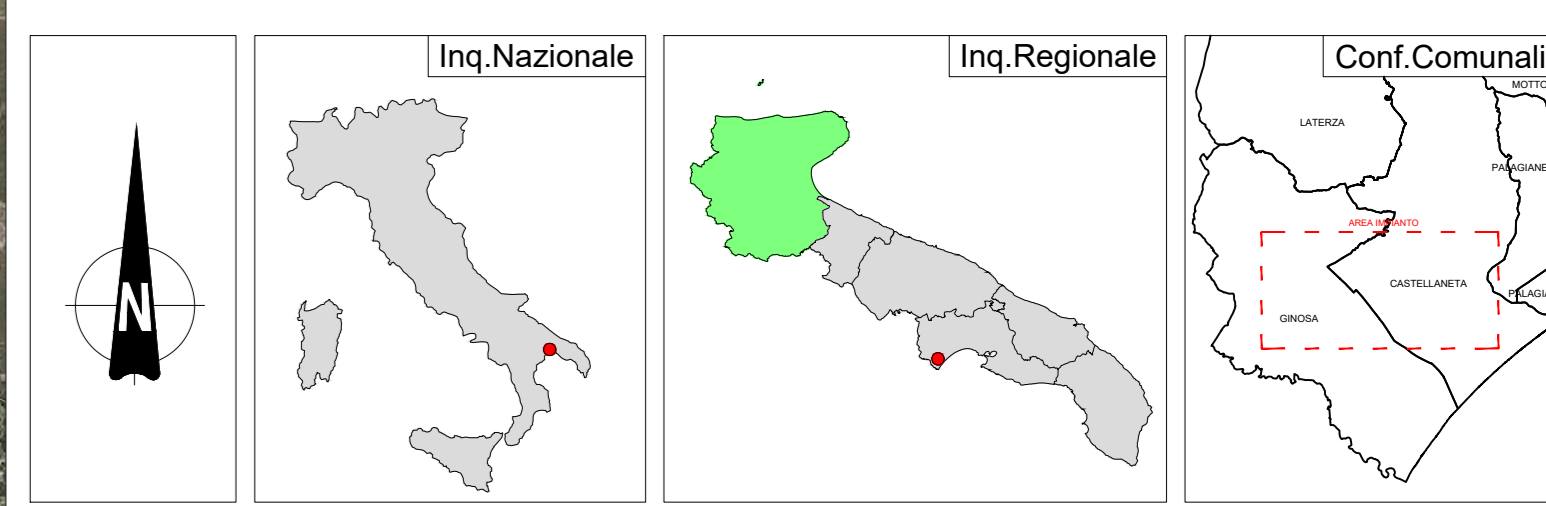


- LEGENDA**
-  Recinzione Parco Fotovoltaico
 -  Tracker da 26
 -  Tracker da 52
 -  Cabina Utente di raccolta
 -  Cabina ausiliaria
 -  Cabina di trasformazione
 -  Mitigazione
 -  Viabilità Interna al Parco Fotovoltaico
 -  Cavidotto esterno in AT 36 KV
 -  Cavidotto interno in AT
 -  Futura SE 150 / 36 KV

- CARTA IDROGEOMORFOLOGICA**
-  492-508_curve_batimetriche
 -  492-508_argini
 -  492_508_vette
 -  492_508_sorgenti
 -  492_508_ripe_erosione_fluviale
 -  492_508_reticolo
 -  492_508_punti_sommitali
 -  492_508_nicchie
 -  492_508_grotte
 -  492_508_giaciture_strati
 -  492_508_faglie
 -  492_508_dune
 -  492_508_discariche_controllate
 -  492_508_creste
 -  492_508_costa
 -  492_508_corpi_frana
 -  492_508_conoidi
 -  492_508_conche_1ha
 -  492_508_cigli_sponda_fluviale
 -  492_508_cave
 -  492_508_bacini_idrici



Campo	Tracker da 26	Tracker da 52	Tot.Pannelli	Potenza Mw	Trasformatori
1	27	565	30.082	21.35822	6
2	45	240	13.650	9.6915	3
72	805	43.732	31.04972	9	



REGIONE PUGLIA 	PROVINCIA DI TARANTO 	COMUNE DI CASTELLANETA 
STANESI		
Denominazione inquadro: Comune di Castellaneta (TA) Località "Stanesi"		Fogli: 1/31/15 Particelle: 84-86 / 16-97-99-101
PROGETTO DEFINITIVO per la realizzazione di un impianto agrivoltivo da ubicare in agro del comune di Castellaneta (TA) in località "Stanesi", potenza nominale pari a 31,04972 MW in DC e potenza in immissione pari a 26,4 MW AC, e delle relative opere di connessione alla RTN ricadenti nei comuni di Castellaneta (TA) e Ginosa (TA).		
PROponente:  CASTELLANETA SPV S.R.L. Via Misa Borgomo n.13 - 20124 Milano (MI) Partita IVA: 02093830766 Indirizzo PEC: castasp@regmail.it		
Codice Autorizzazione Unica 9KTS728		
ELABORATO: Carta litogeomorfologica - Autorità di Bacino Puglia		Tav. n°: 104P Scala: 1:10000 Esigato: Verificato: Approvato:
PROIEZIONE: GRM GROUP S.R.L. Via Carlo di Borbone n. 119 71032 Altamura (BA) P.IVA 07519251214 PEC: grmgroup@pec.it Tel. 0871080371		
IL TECNICO: Dott. Ingegnere NICOLA INCAMPO Albo n. 361022 P.IVA 0410303072 Codice Ingegneri di Stato n. 7030 PEC: nicola.incampo@3w@pec.unipi.it		Spazio Riservato agli Enti  
Tutti i diritti sono riservati, la riproduzione anche parziale del disegno è vietata.		