

LEGENDA

- Reticolo idrografico
- Cunetta stato di fatto con cordonatura alla francese
- Fosso di guardia in terra stato di progetto
- Fosso di guardia bordo perimetrale piazzola
- Viabilità esistente
- ◆ Interferenze cavidotto con reticolo idrografico

FONTE: <https://geonico.it/carta-geologica-calabria-reticolo-idrografico-calabria-per-google-earth/>


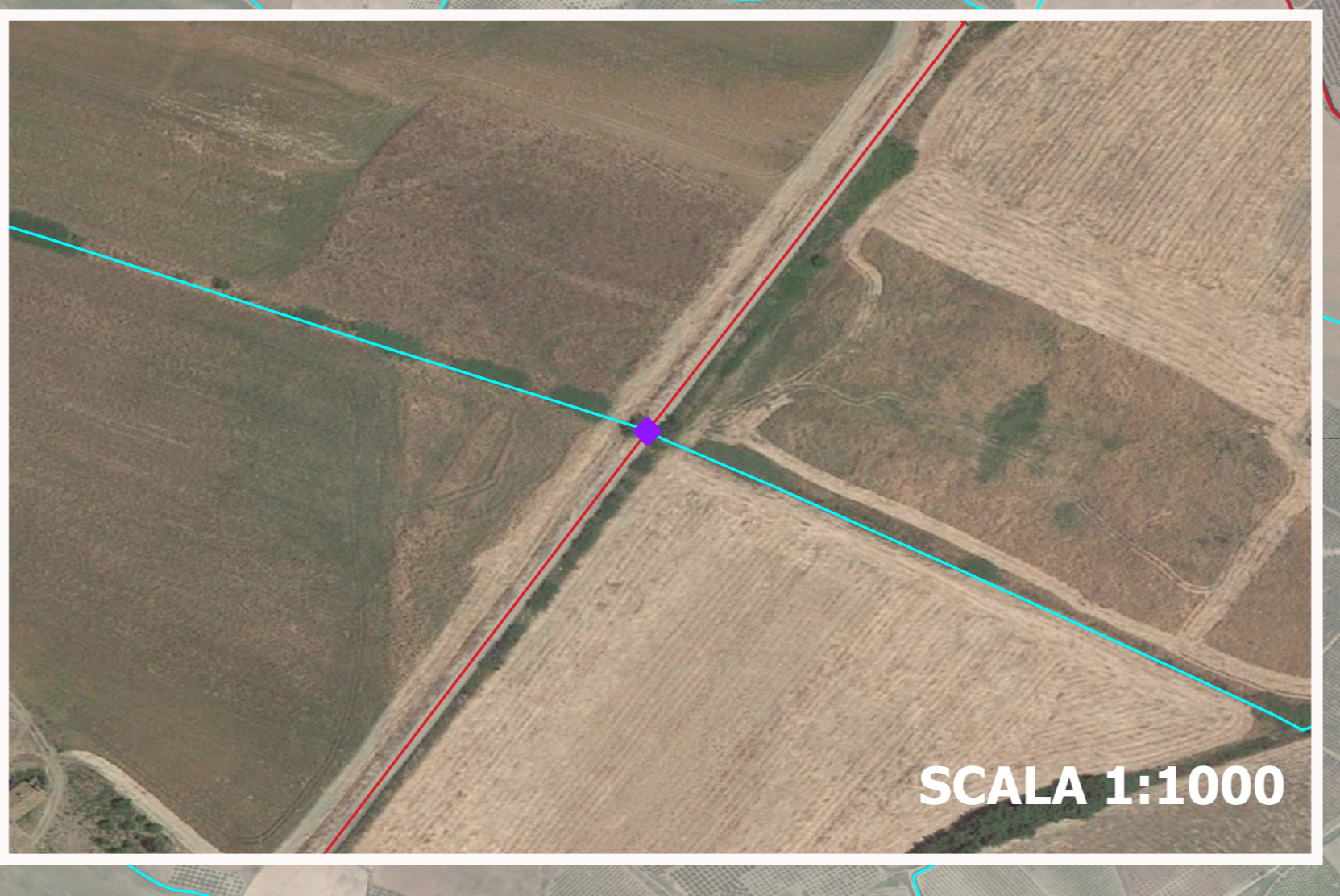
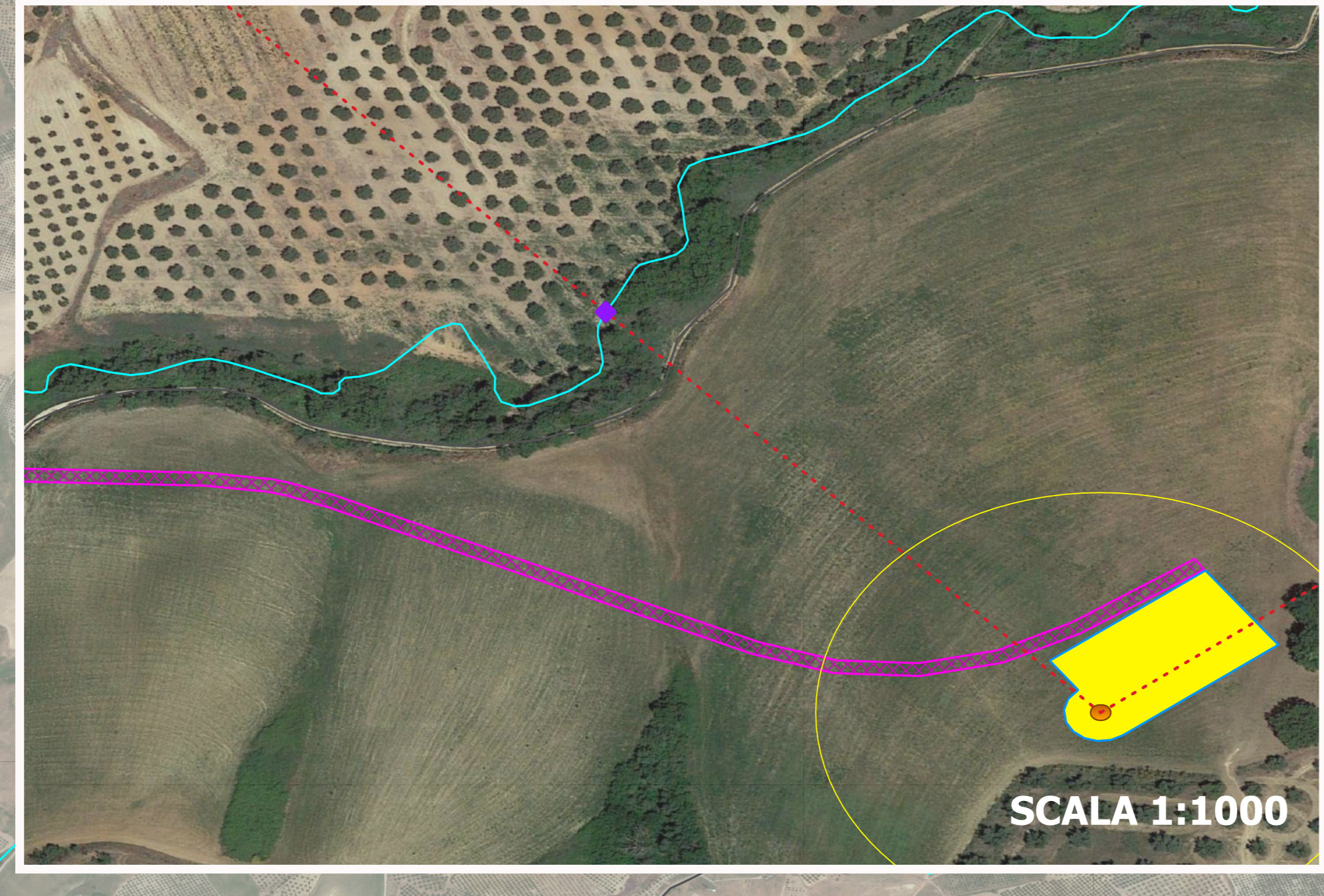
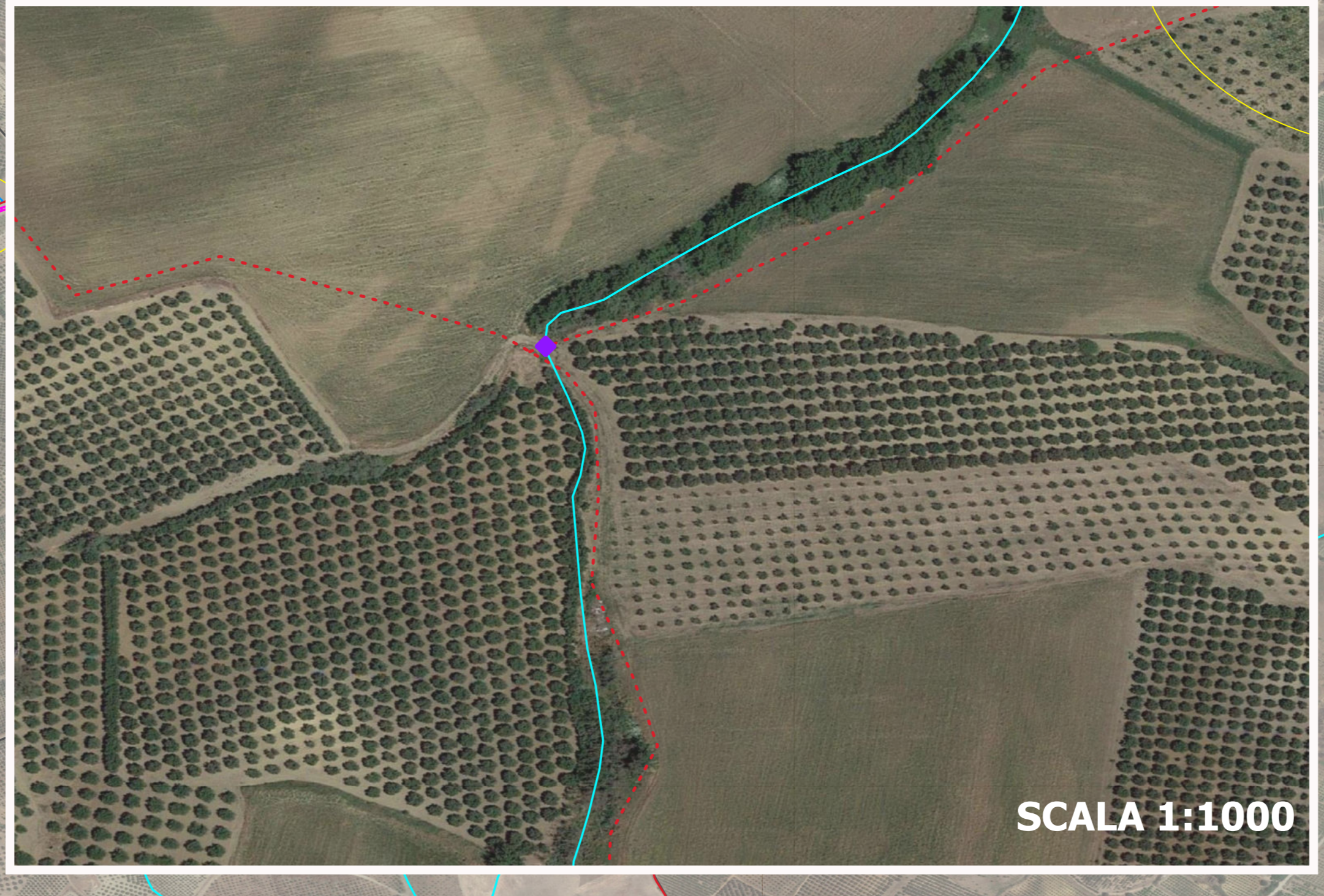
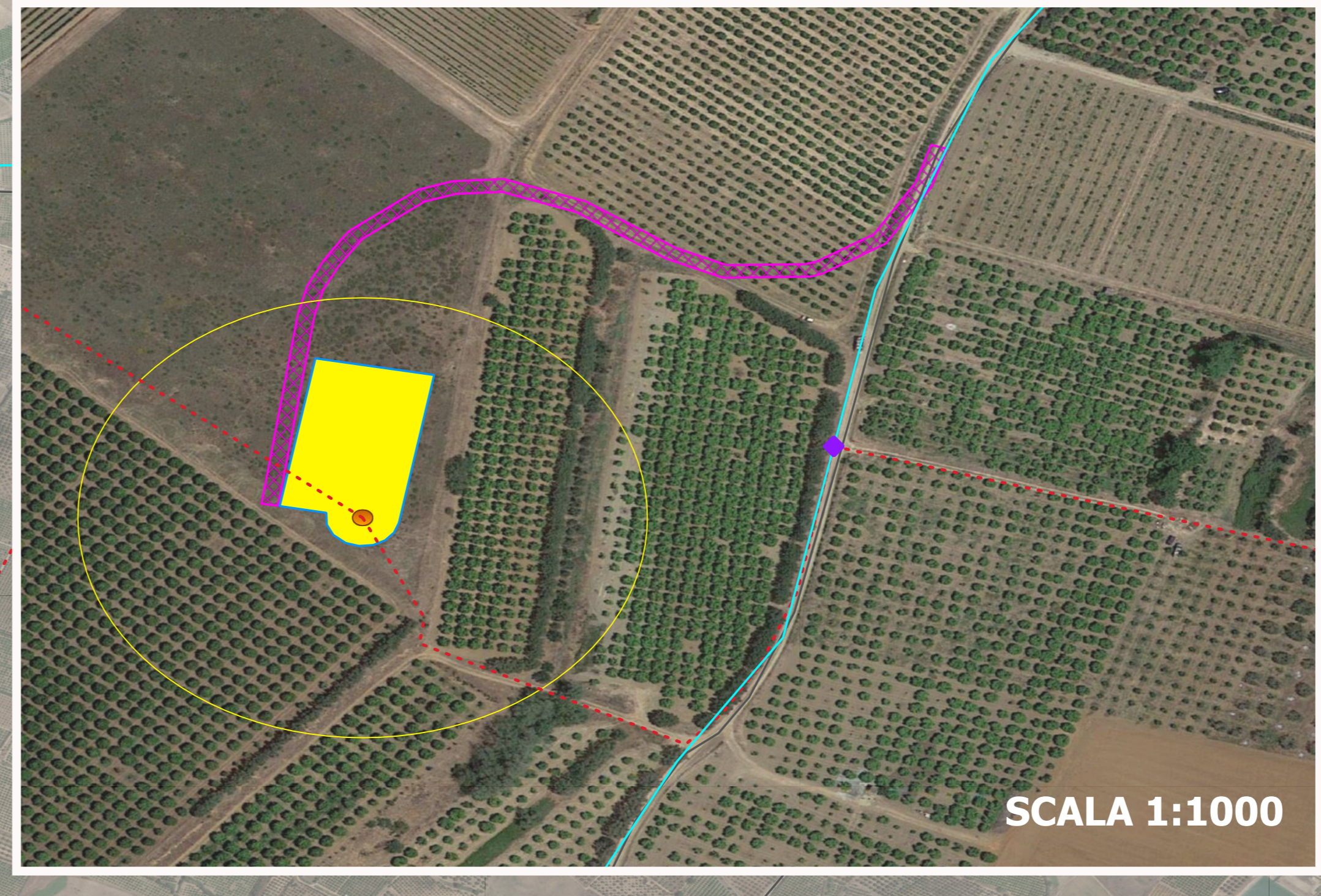
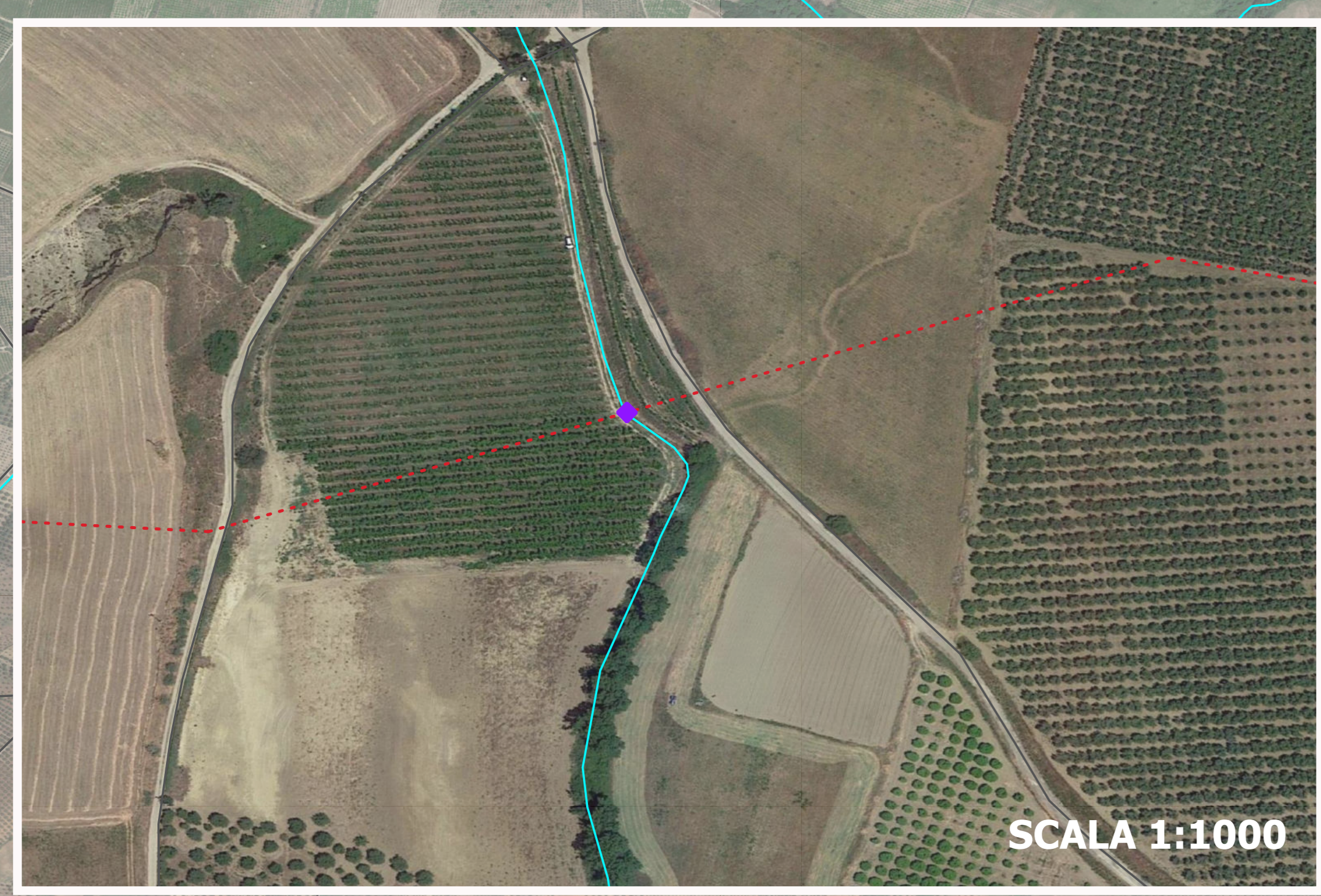
LAYOUT DI PROGETTO

- Cavidotto esterno di collegamento alla stazione
- - - Cavidotto interno di collegamento macchine
- Aree ingombro rotore
- Piazzole
- Torre Eolica
- Viabilità di servizio
- Stazione Utente
- Stazione Terna



Sistema di riferimento
U.T.M. WGS 1984 Fuso 33

0 500 1.000 m



SCALA 1:5000

Regione CALABRIA

Provincia COSENZA

PROGETTO PER LA REALIZZAZIONE DI UN PARCO EOLICO E DELLE RELATIVE OPERE DI CONNESSIONE ALLA RTN.

Comune di Terranova di Sibari
Località "Messorio Torris"

Comune di Spezzano Albanese
Località "Cava Torris"

Comune di Carigliano-Rossano
Località "Apolonara"

A. PROGETTO DEFINITIVO DELL'IMPIANTO, DELLE OPERE CONNESSE E DELLE INFRASTRUTTURE INDISPENSABILI

ELABORATI GRAFICI

Codice: H_PROV_IDR **Autorizzazione Unica ai sensi del D.Lgs 387/2003 e D.Lgs 152/2006**

N° elaborato: ITW_TRS_H_PROV_IDR **PLANIMETRIA STATO DI PROGETTO INTERFERENZE CAVIDOTTO-RETICOLO IDROGRAFICO**

N° Foglio	Titolo Foglio	Formato	Scala	Tipologia documento
1	1			Progetto Definitivo

Progettazione	Progettisti	Dott. Ing. Lucia Losasso
Qair	Ing. Vassalli Quirino	
Proponente <p>ITW TERRANOVA Srl Via Vincenzo Verrastro 15/A 85100 Potenza (PZ) P. IVA 02082800760</p>	Ing. Speranza Carmine Antonio	
Rappresentante Legale Proponente Emmanuel MACQUERON		
Data Settembre 2023		

N°	Rev.	Data	Descrizione	Elaborato	Controllato	Approvato
01	01	09/2023	Emmissione PUA	Dott. Ing. Lucia Losasso	Ing. Vassalli Quirino	Ing. Speranza Carmine Antonio