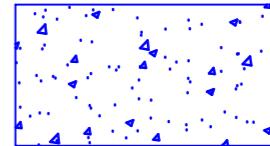
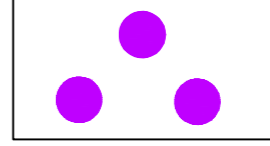







Scala:
1:500

UT 5

SP 2
MOL 6
MOL 5
MOL 4












LEGENDA

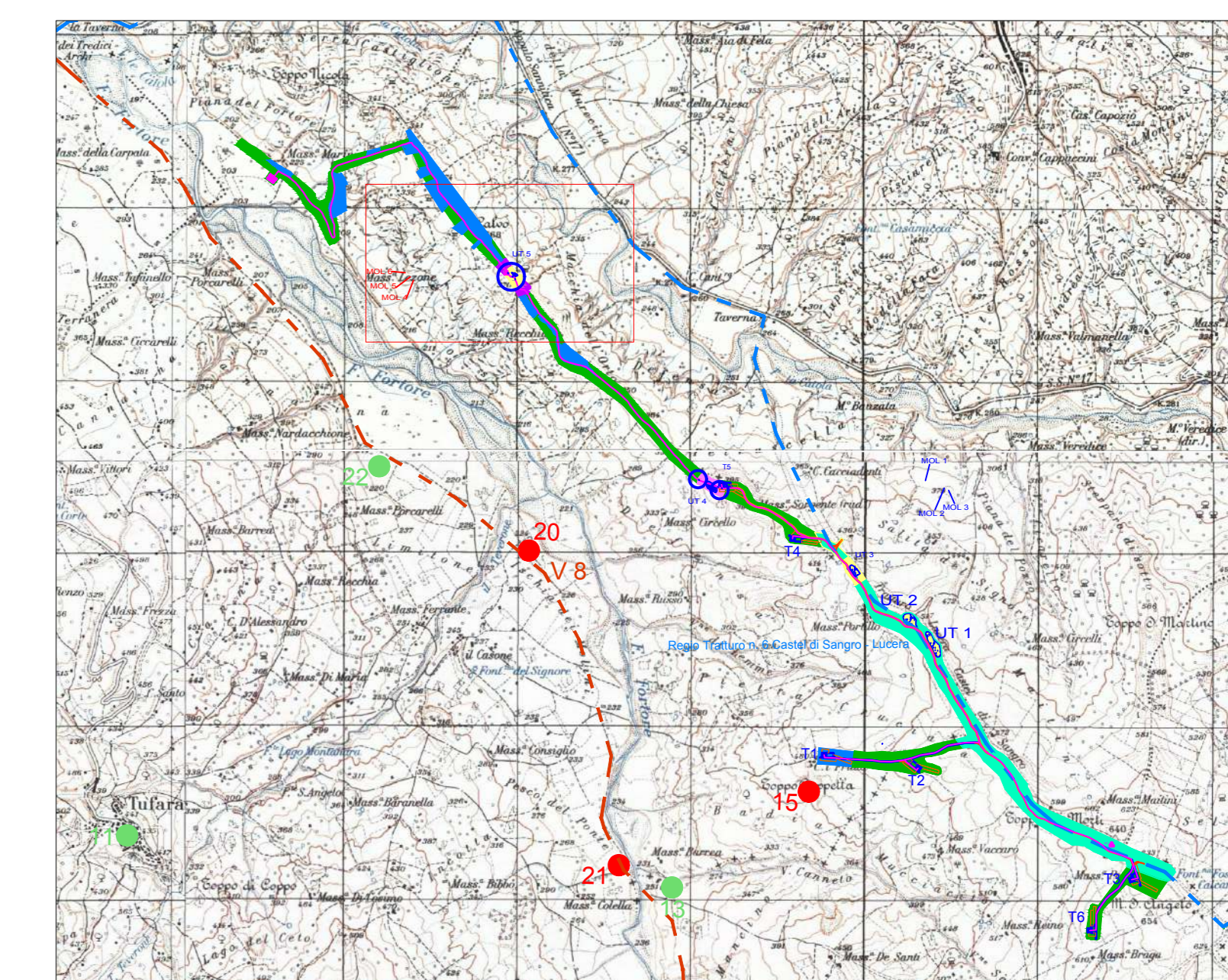
-  U.T.
-  Materiale Sporadico
-  Viabilità antica ricostruita
-  Tratturi
-  Siti con frequentazione di epoca romana
-  Siti con frequentazione di epoca altomedievale e medievale
-  Siti con frequentazione pluristratificata

Saggi archeologici

-  Molise

Grado di potenziale archeologico

| | |
|---|--|
|  0 |  6 |
|  1 |  7 |
|  2 |  8 |
|  3 |  9 |
|  4 |  10 |
|  5 | |



SOPRINTENDENZA ARCHEOLOGIA, BELLE ARTI E PAESAGGIO DEL MOLISE
Salita S. Bartolomeo, 10, 86100 Campobasso

SOPRINTENDENZA ARCHEOLOGIA, BELLE ARTI E PAESAGGIO PER LE PROVINCE
DI BARLETTA-ANDRIA-TRANI E FOGGIA
Via Alberto Valentini Alvarez, 8, 71121 Foggia

SOPRINTENDENZA ARCHEOLOGIA, BELLE ARTI E PAESAGGIO PER LE PROVINCE
DI CASERTA E BENEVENTO
Palazzo Reale, Viale Douhet, 81100 Caserta

P.E. 'TUFARA'

TAV. 2 - CARTA DEL POTENZIALE ARCHEOLOGICO
DETTAGLIO SAGGI

SCALA 1:500

REDATTO DA: N. GASPERI 08/2023

